Rhône-Alpes, Isère
Porcieu-Amblagnieu
38 Porcieu-Amblagnieu, Amblagnieu
R.D. 122

Pont routier

Références du dossier

Numéro de dossier : IA38000901
Date de l'enquête initiale : 2010
Date(s) de rédaction : 2011
Cadre de l'étude : enquête thématique régionale Points de franchissement du Rhône
Degré d'étude : repéré

Désignation

Dénomination : pont
Précision sur la dénomination : pont routier

Compléments de localisation

Milieu d'implantation : en village
Réseau hydrographique : Rhône; ancien canal éclusier
Références cadastrales :

Historique

Le petit pont établi à la suite du pont du Sault (1829) doit être contemporain de l'ancienne écluse de Sault-Brénaz qu'il franchit. Ouverte en 1888, cette dernière est aujourd'hui hors-service. La centrale hydroélectrique de Porcieu-Amblagnieu qui a été juxtaposée en 1986-1987 au ponceau est dotée, en l´absence d´écluse, d'un chariot élévateur permettant de la contourner.

Période(s) principale(s) : 4e quart 19e siècle (?)

Description

Le ponceau routier implanté au nord-est de la commune de Porcieu-Amblagnieu (Amblagnieu), dans le prolongement du pont du Sault, joint l'usine hydroélectrique de Porcieu-Amblagnieu. Il enjambe l'ancienne écluse ménagée au niveau de l'île de la Serre, se trouvant aujourd'hui coincée entre le canal d'amenée de l'usine (bras gauche) et le bras naturel (bras droit) du Rhône. L'écluse offre une largeur de 16 m que le pont franchit d'une seule portée. L'ouvrage présente une arche voûtée en pierre (pierre de taille de Villebois peut-être, comme le pont du Sault), donnant une continuité visuelle avec le pont de Sault. Comme ce dernier, il porte une chaussée à deux voies en double sens de circulation encadrée de trottoirs étroits bordés d'un parapet en béton.

Eléments descriptifs

Matériau(x) du gros-oeuvre, mise en oeuvre et revêtement : pierre ; pierre de taille
Couvrements : voûte en berceau segmentaire

Typologies et état de conservation

Typologies : pont voûté

Statut, intérêt et protection

Repérage terrain.

Statut de la propriété : propriété publique (?)

Références documentaires

Documents figurés

- **Sault-Brénaz (Ain) - Vue panoramique / C.V. édit., [avant 1916]. 1 impr. photoméc. (carte**
  Sault-Brénaz (Ain) - Vue panoramique / C.V. édit., [avant 1916]. 1 impr. photoméc. (carte postale) : coul. (MdFR. Collection Rondeau, CP RON 0220) Notes : timbre et tampon ; a voyagé le 15/10/1916

- **Sault-Brénaz (Ain) - Le Pont du Rhône à l´intersection de l´Ain et de l´Isère / C.V. édit., [avant**
  Sault-Brénaz (Ain) - Le Pont du Rhône à l´intersection de l´Ain et de l´Isère / C.V. édit., [avant 1919]. 1 impr. photoméc. (carte postale) : n. et b. (MdFR. Collection Rondeau, CP RON 0226) Notes : timbre et tampon ; a voyagé le 16/09/1919

- **[Pont du Rhône]. [1ère moitié du 20e siècle]. 1 impr. photoméc. (carte postale) : coul. (AD Ain.**
  [Pont du Rhône]. [1ère moitié du 20e siècle]. 1 impr. photoméc. (carte postale) : coul. (AD Ain. Série Fi, CP5076713) Notes : colorisée

- **Sault-Brénaz (Ain) - Vue panoramique / C. V. édit., [1ère moitié du 20e siècle]. 1 impr. photoméc.**
  Sault-Brénaz (Ain) - Vue panoramique / C. V. édit., [1ère moitié du 20e siècle]. 1 impr. photoméc. (carte postale) : n. et b. (AD Ain. Série Fi, CP5076714)

- **Sault-Brénaz (Ain) - Le Pont du Rhône à l´intersection de l´Ain et de l´Isère. [1ère moitié du 20e**
  Sault-Brénaz (Ain) - Le Pont du Rhône à l´intersection de l´Ain et de l´Isère. [1ère moitié du 20e siècle]. 1 impr. photoméc. (carte postale) : n. et b. (AD Ain. Série Fi, CP5076715)

- **[Sault-Brénaz, vue aérienne du Rhône et du pont] / Cellard phot., 1950-1970. 1 photogr. pos. : n.**
  [Sault-Brénaz, vue aérienne du Rhône et du pont] / Cellard phot., 1950-1970. 1 photogr. pos. : n. et b. (AD Ain. Fonds Cellard, 27 Fi 24 Sault-Brénaz 652)

- **53665 - Sault-Brenaz (Ain). Vue générale aérienne / Cellard phot. édit. Lyon : Cellard, 1950-1970.**
  53665 - Sault-Brenaz (Ain). Vue générale aérienne / Cellard phot. édit. Lyon : Cellard, 1950-1970. 1 impr. photoméc. (carte postale) : n. et b. (AD Ain. Fonds Cellard, 27 Fi 24 Sault-Brénaz 665)

- **N682 - Sault-Brénaz (Ain). Le Rhône et le village] / Cellard édit. Bron : Cellard, [1965]. 1 impr.**
  N682 - Sault-Brénaz (Ain). Le Rhône et le village] / Cellard édit. Bron : Cellard, [1965]. 1 impr. photoméc. (carte postale) : n. et b. (AD Ain. Fonds Cellard, 27 Fi 24 Sault-Brénaz 667)

- **[Sault-Brénaz, vue aérienne du pont sur le Rhône] / Cellard phot., 1950-1970. 1 photogr. pos. : n.**
  [Sault-Brénaz, vue aérienne du pont sur le Rhône] / Cellard phot., 1950-1970. 1 photogr. pos. : n. et b. (AD Ain. Fonds Cellard, 27 Fi 24 Sault-Brénaz 669)

- **[Sault-Brénaz, vue aérienne générale, le Rhône] / Jean Lanaud phot., [08/07/1973]. 1 photogr.**
  [Sault-Brénaz, vue aérienne générale, le Rhône] / Jean Lanaud phot., [08/07/1973]. 1 photogr. pos. : n. et b. ; 13 x 18 cm (AD Ain. Fonds Lanaud, 12 Fi 4/64)

Bibliographie

- **Site internet Projet Babel. Rivière Rhône. 1. Le haut Rhône (de la Suisse à Lyon). [en ligne].**

Site internet Projet Babel. **Rivière Rhône. 1. Le haut Rhône (de la Suisse à Lyon)**. [en ligne]. Accès internet : <URL : http://projetbabel.org/fluvial/rica_rhone-riviere.htm>

Illustrations

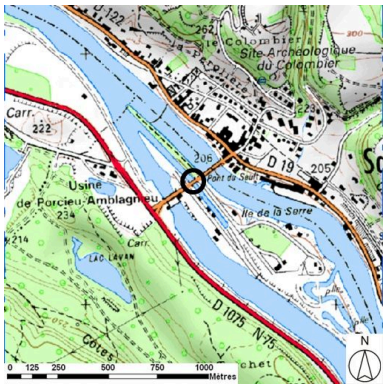

Plan de situation (sur fond de SCAN25(R) (C) IGN-2008 (C) Région Rhône-Alpes Licence n°2008-CISE27-1010) Dess. S. Delétoille IVR82_20103800141NUD

Sault-Brénaz (Ain) - Vue panoramique / C.V. édit., [avant 1916]. 1 impr. photoméc. (carte postale) : coul. (MdFR. Collection Rondeau, CP RON 0220) Phot. Maison du Fleuve Rhône, Autr. auteur inconnu 1_ IVR82_20103800002NUCAB



Sault-Brénaz (Ain) - Le Pont du Rhône à l´intersection de l´Ain et de l´Isère / C.V. édit., [avant 1919]. 1 impr. photoméc. (carte postale) : n. et b. (MdFR. Collection Rondeau, CP RON 0226) Phot. Maison du Fleuve Rhône, Autr. auteur inconnu 1_ IVR82_20103800003NUCAB

[Sault-Brénaz, vue aérienne du Rhône et du pont] / Cellard phot., 1950-1970. 1 photogr. pos. : n. et b. (AD Ain. Fonds Cellard, 27 Fi 24 Sault-Brénaz 652) Phot. F. Bardoneschi, Autr. Cellard (photographe) IVR82_20103800004NUCAB

53665 - Sault-Brenaz (Ain). Vue générale aérienne / Cellard phot. édit. Lyon : Cellard, 1950-1970. 1 impr. photoméc. (carte postale) : n. et b. (AD Ain. Fonds Cellard, 27 Fi 24 Sault-Brénaz 665) Phot. F. Bardoneschi, Autr. Cellard (photographe) IVR82_20103800005NUCAB

Vue générale du site, face amont (depuis la rive droite) Phot. G. Gellert IVR82_20103800107NUCA

Vue générale, face amont (depuis la rive droite) Phot. J. Marasi IVR82_20103800108NUCA

Vue générale, de côté, face amont (depuis la rive gauche) Phot. J. Marasi IVR82_20103800109NUCA

Vue générale, de dessus, chaussée (depuis la rive gauche) ; dans le prolongement, le pont du Sault Phot. J. Marasi IVR82_20103800110NUCA

Dossiers liés

Dossiers de synthèse :
Aménagements du Rhône : barrage ; centrale hydroélectrique ; écluse ; digue (IA00000333)

Ponts du Rhône : ponts, ponceaux, passerelles, viaducs (IA00000332)
Oeuvre(s) contenue(s) :
Oeuvre(s) en rapport :
Présentation de l'étude des points de franchissement du Rhône en région Rhône-Alpes (IA00000331) Rhône-Alpes, Rhône-Alpes
Centrale hydroélectrique dite Usine de Porcieu-Amblagnieu, pont routier (IA38000882) Porcieu-Amblagnieu, 38 Porcieu-Amblagnieu, Amblagnieu, R.D. 122
Pont routier du Sault (IA01000491) Sault-Brénaz, 01 Sault-Brénaz, 38 Porcieu-Amblagnieu, Amblagnieu, R.D. 122, rue du Pont

Auteur(s) du dossier : Isabelle Havard, Bruno Decrock
Copyright(s) : © Région Rhône-Alpes, Inventaire général du patrimoine culturel

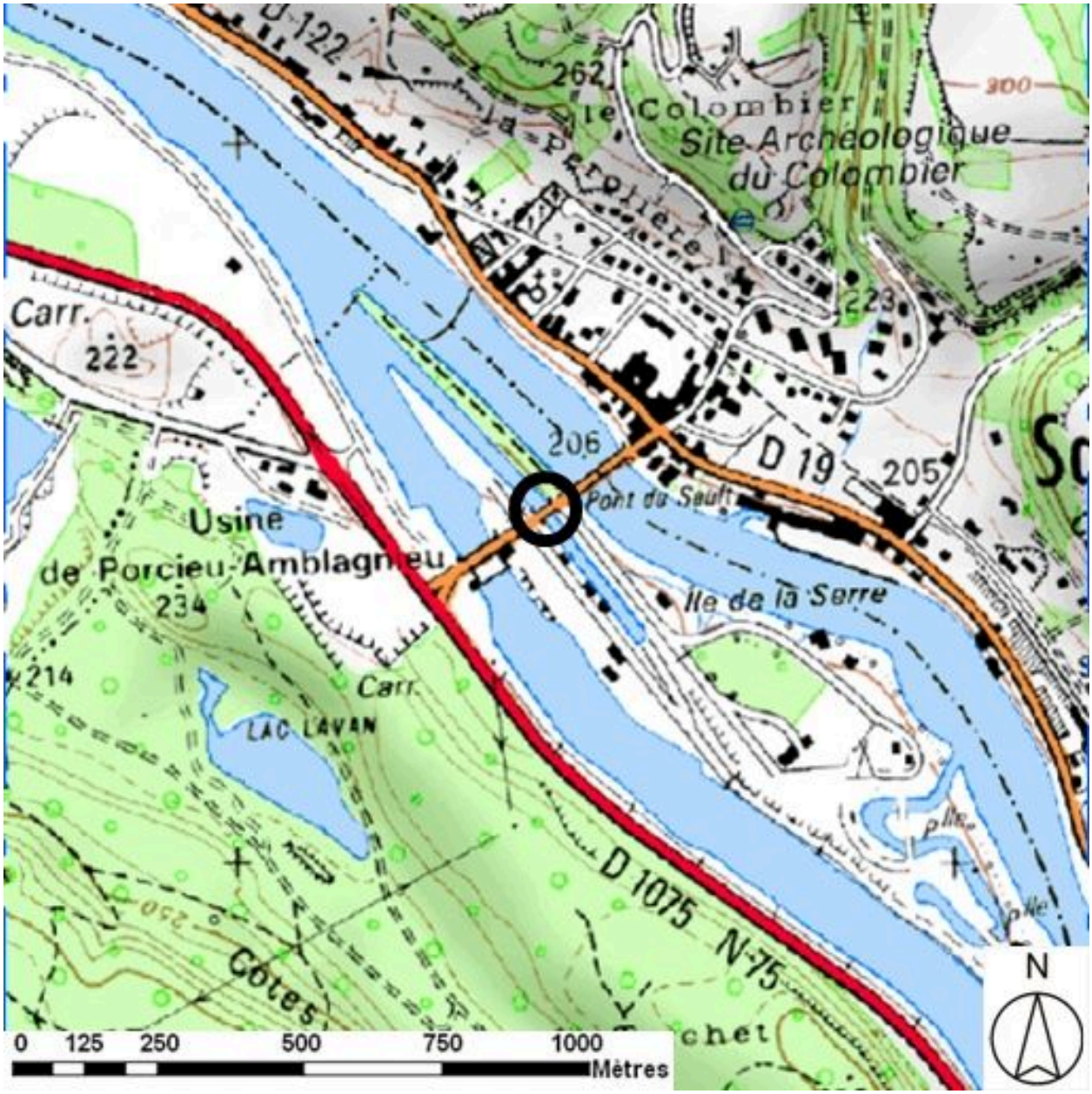

Plan de situation (sur fond de SCAN25(R) (C) IGN-2008 (C) Région Rhône-Alpes Licence n°2008-CISE27-1010)

IVR82_20103800141NUD
Auteur de l'illustration : S. Delétoille
Technique de relevé : reprise de fond ; Échelle : 1:25000
© Région Rhône-Alpes, Inventaire général du patrimoine culturel ; © IGN
reproduction interdite

Sault-Brénaz (Ain) - Vue panoramique / C.V. édit., [avant 1916]. 1 impr. photoméc. (carte postale) : coul. (MdFR. Collection Rondeau, CP RON 0220)

Référence du document reproduit :

- **Sault-Brénaz (Ain) - Vue panoramique / C.V. édit., [avant 1916]. 1 impr. photoméc. (carte**
  Sault-Brénaz (Ain) - Vue panoramique / C.V. édit., [avant 1916]. 1 impr. photoméc. (carte postale) : coul. (MdFR. Collection Rondeau, CP RON 0220) Notes : timbre et tampon ; a voyagé le 15/10/1916

IVR82_20103800002NUCAB
Auteur de l'illustration : Maison du Fleuve Rhône
Auteur du document reproduit : auteur inconnu 1_
© Région Rhône-Alpes, Inventaire général du patrimoine culturel ; © Maison du Fleuve Rhône
reproduction soumise à autorisation du titulaire des droits d'exploitation

Sault-Brénaz (Ain) - Le Pont du Rhône à l´intersection de l´Ain et de l´Isère / C.V. édit., [avant 1919]. 1 impr. photoméc. (carte postale) : n. et b. (MdFR. Collection Rondeau, CP RON 0226)

Référence du document reproduit :

- **Sault-Brénaz (Ain) - Le Pont du Rhône à l´intersection de l´Ain et de l´Isère / C.V. édit., [avant Sault-Brénaz (Ain) - Le Pont du Rhône à l´intersection de l´Ain et de l´Isère** / C.V. édit., [avant 1919]. 1 impr. photoméc. (carte postale) : n. et b. (MdFR. Collection Rondeau, CP RON 0226) Notes : timbre et tampon ; a voyagé le 16/09/1919

IVR82_20103800003NUCAB
Auteur de l'illustration : Maison du Fleuve Rhône
Auteur du document reproduit : auteur inconnu 1_
© Région Rhône-Alpes, Inventaire général du patrimoine culturel ; © Maison du Fleuve Rhône
reproduction soumise à autorisation du titulaire des droits d'exploitation

[Sault-Brénaz, vue aérienne du Rhône et du pont] / Cellard phot., 1950-1970. 1 photogr. pos. : n. et b. (AD Ain. Fonds Cellard, 27 Fi 24 Sault-Brénaz 652)

Référence du document reproduit :

- **[Sault-Brénaz, vue aérienne du Rhône et du pont] / Cellard phot., 1950-1970. 1 photogr. pos. : n. [Sault-Brénaz, vue aérienne du Rhône et du pont]** / Cellard phot., 1950-1970. 1 photogr. pos. : n. et b. (AD Ain. Fonds Cellard, 27 Fi 24 Sault-Brénaz 652)

IVR82_20103800004NUCAB
Auteur de l'illustration : F. Bardoneschi
Auteur du document reproduit : Cellard (photographe)
© Région Rhône-Alpes, Inventaire général du patrimoine culturel ; © Archives départementales de l'Ain
reproduction soumise à autorisation du titulaire des droits d'exploitation

53665 - Sault-Brenaz (Ain). Vue générale aérienne / Cellard phot. édit. Lyon : Cellard, 1950-1970. 1 impr. photoméc. (carte postale) : n. et b. (AD Ain. Fonds Cellard, 27 Fi 24 Sault-Brénaz 665)

Référence du document reproduit :

- **53665 - Sault-Brenaz (Ain). Vue générale aérienne / Cellard phot. édit. Lyon : Cellard, 1950-1970.**
  53665 - Sault-Brenaz (Ain). Vue générale aérienne / Cellard phot. édit. Lyon : Cellard, 1950-1970. 1 impr. photoméc. (carte postale) : n. et b. (AD Ain. Fonds Cellard, 27 Fi 24 Sault-Brénaz 665)

IVR82_20103800005NUCAB
Auteur de l'illustration : F. Bardoneschi
Auteur du document reproduit : Cellard (photographe)
© Région Rhône-Alpes, Inventaire général du patrimoine culturel ; © Archives départementales de l'Ain
reproduction soumise à autorisation du titulaire des droits d'exploitation

Vue générale du site, face amont (depuis la rive droite)

IVR82_20103800107NUCA
Auteur de l'illustration : G. Gellert
© Région Rhône-Alpes, Inventaire général du patrimoine culturel
reproduction soumise à autorisation du titulaire des droits d'exploitation

Vue générale, face amont (depuis la rive droite)

IVR82_20103800108NUCA
Auteur de l'illustration : J. Marasi
© Région Rhône-Alpes, Inventaire général du patrimoine culturel
reproduction soumise à autorisation du titulaire des droits d'exploitation

Vue générale, de côté, face amont (depuis la rive gauche)

IVR82_20103800109NUCA
Auteur de l'illustration : J. Marasi
© Région Rhône-Alpes, Inventaire général du patrimoine culturel
reproduction soumise à autorisation du titulaire des droits d'exploitation

Vue générale, de dessus, chaussée (depuis la rive gauche) ; dans le prolongement, le pont du Sault

IVR82_20103800110NUCA
Auteur de l'illustration : J. Marasi
© Région Rhône-Alpes, Inventaire général du patrimoine culturel
reproduction soumise à autorisation du titulaire des droits d'exploitation