Rhône-Alpes, Haute-Savoie
Doussard
Verthier
2191 route du Vieux Pont

Scierie du pont de Verthier puis scierie Cattelin

Références du dossier

Numéro de dossier : IA74001074
Date de l'enquête initiale : 2011
Date(s) de rédaction : 2011
Cadre de l'étude : enquête thématique régionale Patrimoine hydraulique des Pays de Savoie
Degré d'étude : monographié

Désignation

Dénomination : scierie
Parties constituantes non étudiées : logement, bief

Compléments de localisation

Milieu d'implantation : bâti lâche
Réseau hydrographique : le), Lac d'Annecy Torrent de l'Eau-Morte
Références cadastrales : 0A 1. 03, 1102, 2270

Historique

En 1868, MM. Serand Jacques et Maurice Contat se partage la gérance de cet artifice. Par pétition du 15 mars 1918, M. Charles Lacroix, directeur des ateliers de projectile d´Arlod dans le département de l´Aine, demande l´autorisation de relever de cinquante centimètres le niveau du barrage de la retenue de la scierie située sur la rive droite de l´Eau Morte entre les deux ponts du hameau de Verthier. Il souhaite racheter cette propriété à M. Antoine Cattelin(domicilié à Chambery) à la condition que la Mairie de Doussard et le service des Ponts et Chaussées du département de la Haute-Savoie accordent à l´actuel propriétaire le droit de réaliser ces travaux. Cette scierie est en inactivité depuis 1893, cette usine n´est donc plus réglementée en 1918.

Période(s) principale(s) : 2e quart 18e siècle, 3e quart 19e siècle, 1er quart 19e siècle
Dates : 1730, 1868, 1918

Description

Le hameau de Verthier se caractérise par son habitat groupé. Situé au nord-est de la commune de Doussard, ce hameau dispose d´un habitat traditionnel de caractère assez bien préservé. Traversé par le torrent de l´Eau Morte, ce bourg est fortement contraint dans sa partie ouest par la route de Talloires qui en limite le développement. La route Simon de Verthier dessert le hameau du même nom. Cette voie conduit au pont de Verthier. Au dessous du pont, aménagé dans le lit de la rivière, une lame d´eau, un seuil dirige une partie des eaux du torrent dans un canal entièrement maçonné en pierre de taille. D´une longueur de 43 mètres, le bief passe sous les maçonneries du pont et débouche sur une grille conduisant à une galerie. En 2011, cette galerie n´est plus alimentée en eau. La chute aménagée dans les sous-sols du bâtiment n´est pas visible depuis la route. Orienté selon un axe sud-est, nord ouest le bâtiment de la scierie est encadré par le torrent de l´Eau Morte et le chemin de la Tour. Depuis ce chemin, le bâtiment dispose d´accès desservant le rez-de-chaussée, l´étage. La façade latérale ouest se distingue par le pan de toit débordant. Reposant sur les fermes en bois de la charpente, ce toit s´avance protégeant les travées de cette façade. Ce toit forme ainsi une marquise courant sur toute la longueur de la façade. Protégé par un toit à quatre pans, le bâtiment est divisé en 2011 en indivision correspondant aux anciens espaces de productions et aux lieux de vie. Ainsi le mur pignon sud laisse entrevoir un garde corps en bois formant une loggia ouverte sur deux portes à l´étage. Côté rivière, le bâtiment construit au niveau de l´eau est plus élevé. Cette façade se

compose d´un corps central en partie ouvert sur l´extérieur aménagé entièrement en bois dont les pilastres sont confortés par les maçonneries du sous-sol. Il s´agit sûrement de l´ancien espace de productions. De part et d´autre de cet atelier et dans le même prolongement deux bâtiments encadre cet espace. Il dispose en façades d´un ordonnancement à peu près similaire : organisé en deux travées. Plusieurs galeries donnant sur le sous-sol montrent la position des différents canaux d´évacuation de l´eau turbinée. Plus austère le mur pignon nord dispose de très peu d´ouvertures, un escalier avec garde corps métalliques permet de descendre en direction du lit de la rivière. Le bâtiment est enchâssé dans un quai dominant l´Eau Morte.

Eléments descriptifs

Matériau(x) du gros-oeuvre, mise en oeuvre et revêtement : pierre ; bois ; béton ; ciment ; marbre ; enduit
Matériau(x) de couverture : tuile plate mécanique
Plan : plan régulier
Étage(s) ou vaisseau(x) : 3 étages carrés
Énergies : énergie hydraulique

Statut, intérêt et protection

Ce moulin est parfaitement intégré au caractère pittoresque du hameau de Verthier. Entre les deux pont, la digue du barrage, ainsi que le canal de dérivation témoigne d'une activité passé qui a marque la paysage de ce hameau. Ce bâtiment constitue avec les édificesdu village, un ensemble d'un bon niveau de conservation.

Intérêt de l'œuvre : à signaler
Statut de la propriété : propriété privée

Références documentaires

Documents figurés

- **Cadastre 2011, Conseil général de la Haute-Savoie/ Direction des Affaires Culturelles/ SIG/**
  Cadastre 2011, Conseil général de la Haute-Savoie/ Direction des Affaires Culturelles/ SIG/ BDORTHO® - BDCARTO® - © IGN - copie et reproduction interditesPlan
  CAH Haute-Savoie

Bibliographie

- **TISSOT R. La houille blanche à Faverges. In Bulletin d'Histoire et d'Archéologie, Les Amis de Viuz**
  TISSOT R. **La houille blanche à Faverges.** In *Bulletin d'Histoire et d'Archéologie, Les Amis de Viuz Faverges.* Lyon : CCF, 1973, n°14, 4ème trimestre, 37 p.
  p. 25

Illustrations

Copie de la mappe sarde, cadastre de 1739, 1728-1738. Plan. Archives départementales de la Haute-Savoie © Archives départementales de la Haute-Savoie. 1 C d 12 - COPIE
Phot. Samir Mahfoudi, Autr. Administration financière
IVR82_20117401294NUCA

Extrait de la Section B
Feuille n°5 du cadastre de Doussard, 1905. Plan. Archives départementales de la Haute-Savoie © Archives départementales de la Haute-Savoie. 3 P 3/4232
Phot. Samir Mahfoudi, Autr. Ramillon, Autr. Robert
IVR82_20117401295NUCA

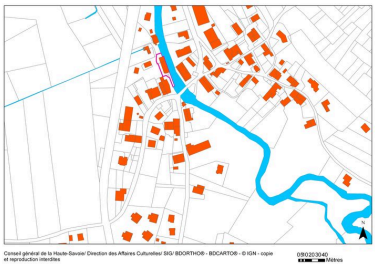

Cadastre 2011
Phot. Samir Mahfoudi,
Autr. Samir Mahfoudi
IVR82_20117401296NUCA

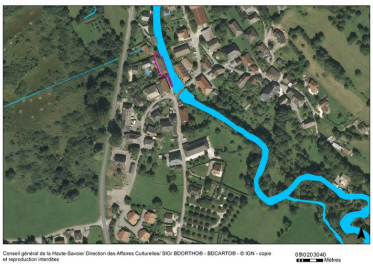

Photo aérienne 2011
Phot. Samir Mahfoudi,
Autr. Samir Mahfoudi
IVR82_20117401297NUCA

Canal d'amenée donnant sur le mur pignon sud de la scierie
Phot. Samir Mahfoudi,
Autr. Samir Mahfoudi
IVR82_20117401298NUCA

Vue d'ensemble prise depuis le pont de Verthier
Phot. Samir Mahfoudi,
Autr. Samir Mahfoudi
IVR82_20117401299NUCA

Défilé de la façade donnant sur le ruisseau de l'Eau-Morte
Phot. Samir Mahfoudi,
Autr. Samir Mahfoudi
IVR82_20117401300NUCA

Le bâtiment de la scierie se révèle depuis le ruisseau de l'Eau-Morte
Phot. Samir Mahfoudi,
Autr. Samir Mahfoudi
IVR82_20117401301NUCA

Encohes du canal de fuite percées dans la digue
Phot. Samir Mahfoudi,
Autr. Samir Mahfoudi
IVR82_20117401302NUCA

Dossiers liés

Dossiers de synthèse :
Patrimoine hydraulique de la Haute-Savoie : présentation de l´étude (IA74000972) Rhône-Alpes, Haute-Savoie, Haute-Savoie
Oeuvre(s) contenue(s) :
Oeuvre(s) en rapport :
Ecart de Verthier (IA74001491) Doussard, Verthier
Paysage du bassin-versant du Fier (IA74001054) Rhône-Alpes, Haute-Savoie, Haute-Savoie
Paysage du bassin-versant du Lac d'Annecy (IA74001089) Rhône-Alpes, Haute-Savoie, Haute-Savoie

Auteur(s) du dossier : Samir Mahfoudi
Copyright(s) : © Région Rhône-Alpes, Inventaire général du patrimoine culturel ; © Assemblée des Pays de Savoie

Copie de la mappe sarde, cadastre de 1739, 1728-1738. Plan. Archives départementales de la Haute-Savoie © Archives départementales de la Haute-Savoie. 1 C d 12 - COPIE

Référence du document reproduit :

- **Copie de la mappe sarde, cadastre de 1739, atlas, 7 ème feuille, copie. 1728-1738Plan**
  Copie de la mappe sarde, cadastre de 1739, atlas, 7 ème feuille, copie. 1728-1738Plan
  AD Haute-Savoie : 1 C d 12 - COPIE

IVR82_20117401294NUCA
Auteur de l'illustration : Samir Mahfoudi
Auteur du document reproduit : Administration financière
© Région Rhône-Alpes, Inventaire général du patrimoine culturel ; © Assemblée des Pays de Savoie
reproduction soumise à autorisation du titulaire des droits d'exploitation

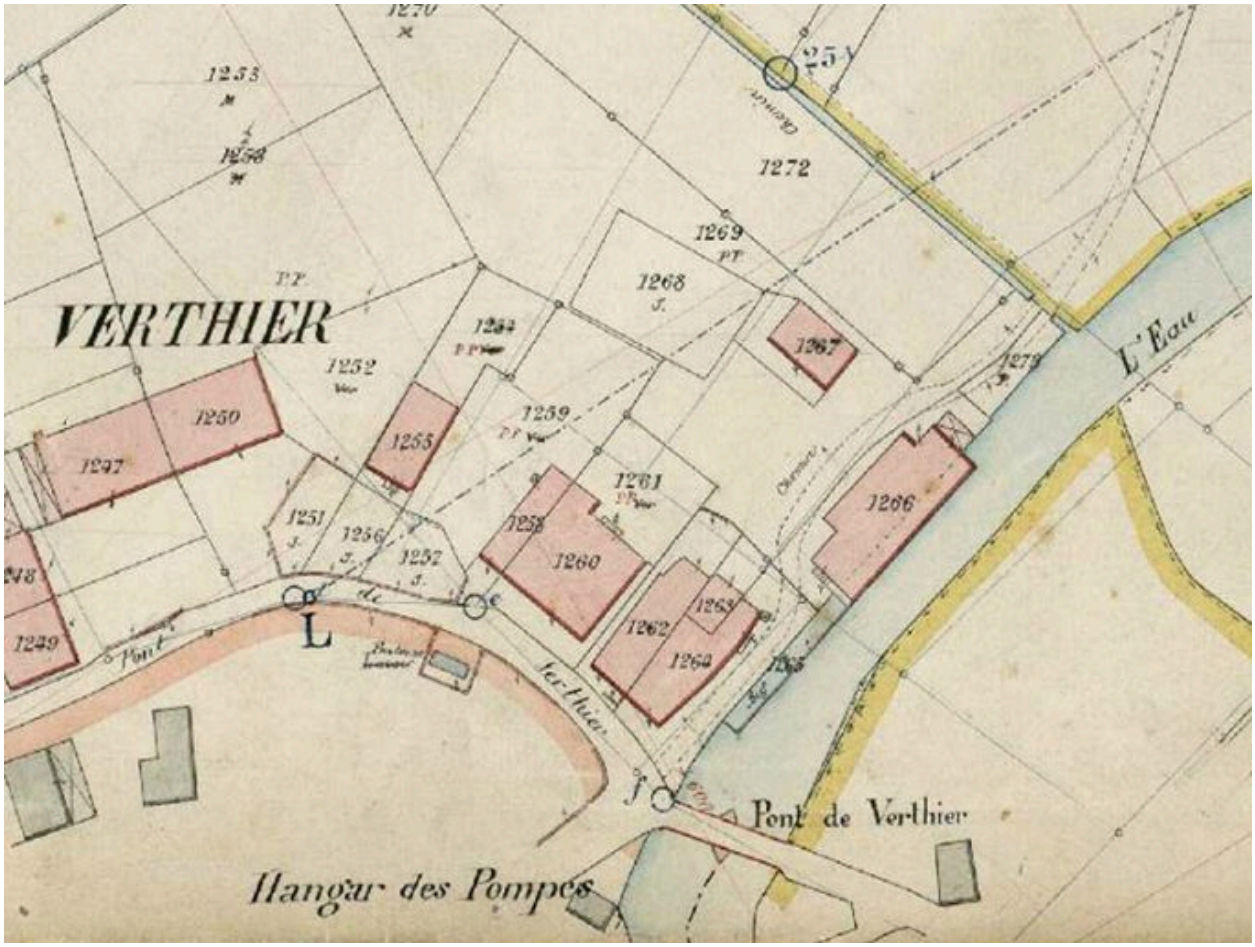

Extrait de la Section B Feuille n°5 du cadastre de Doussard, 1905. Plan. Archives départementales de la Haute-Savoie
© Archives départementales de la Haute-Savoie. 3 P 3/4232

Référence du document reproduit :

- **Extrait de la Section B Feuille n°5 du cadastre de Doussard, 1:1 000. 29 juillet 1905.Plan**
  Extrait de la Section B Feuille n°5 du cadastre de Doussard, 1:1 000. 29 juillet 1905.Plan
  AD Haute-Savoie : 3 P 3/4232

IVR82_20117401295NUCA
Auteur de l'illustration : Samir Mahfoudi
Auteur du document reproduit : Ramillon, Robert
© Région Rhône-Alpes, Inventaire général du patrimoine culturel ; © Assemblée des Pays de Savoie
reproduction soumise à autorisation du titulaire des droits d'exploitation

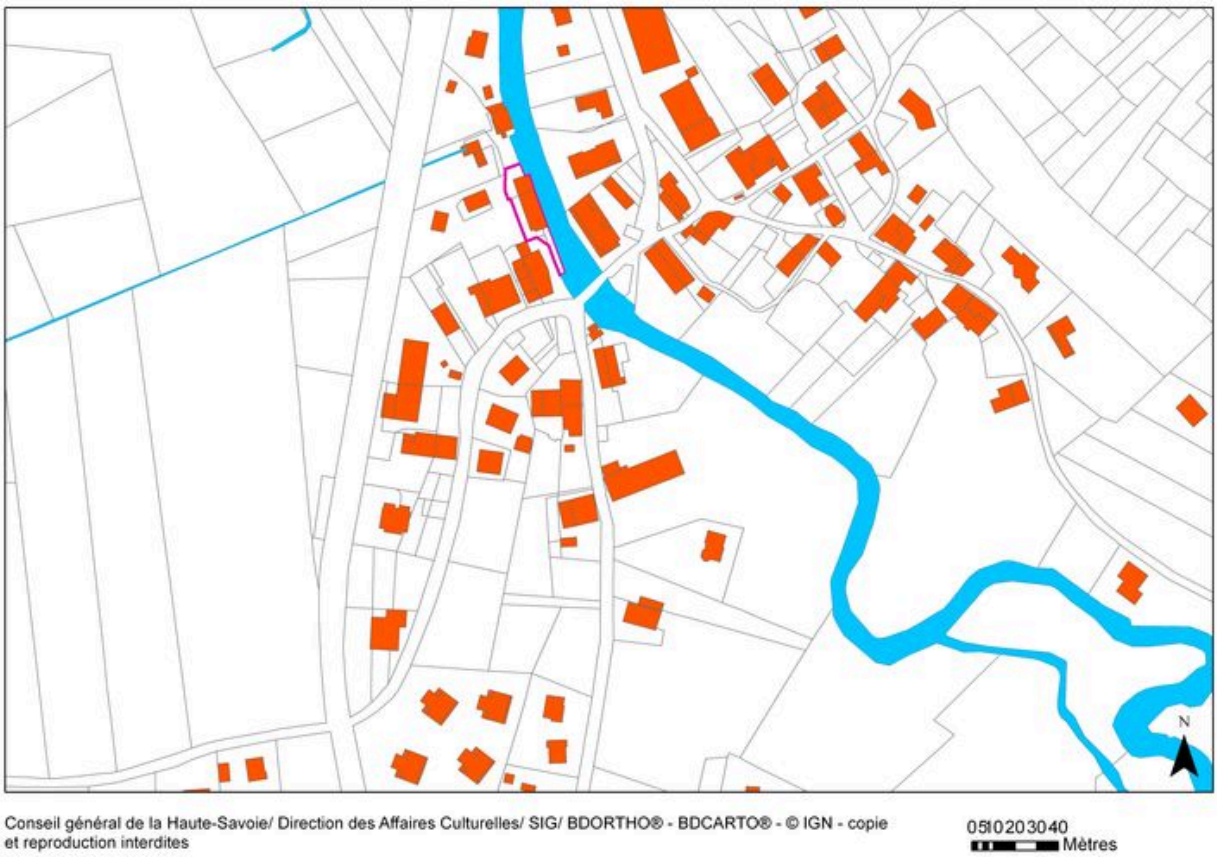

Cadastre 2011

Référence du document reproduit :

- **Cadastre 2011, Conseil général de la Haute-Savoie/ Direction des Affaires Culturelles/ SIG/**
  Cadastre 2011, Conseil général de la Haute-Savoie/ Direction des Affaires Culturelles/ SIG/ BDORTHO® - BDCARTO® - © IGN - copie et reproduction interditesPlan
  CAH Haute-Savoie

IVR82_20117401296NUCA
Auteur de l'illustration : Samir Mahfoudi
Auteur du document reproduit : Samir Mahfoudi
© Région Rhône-Alpes, Inventaire général du patrimoine culturel ; © Assemblée des Pays de Savoie
reproduction soumise à autorisation du titulaire des droits d'exploitation

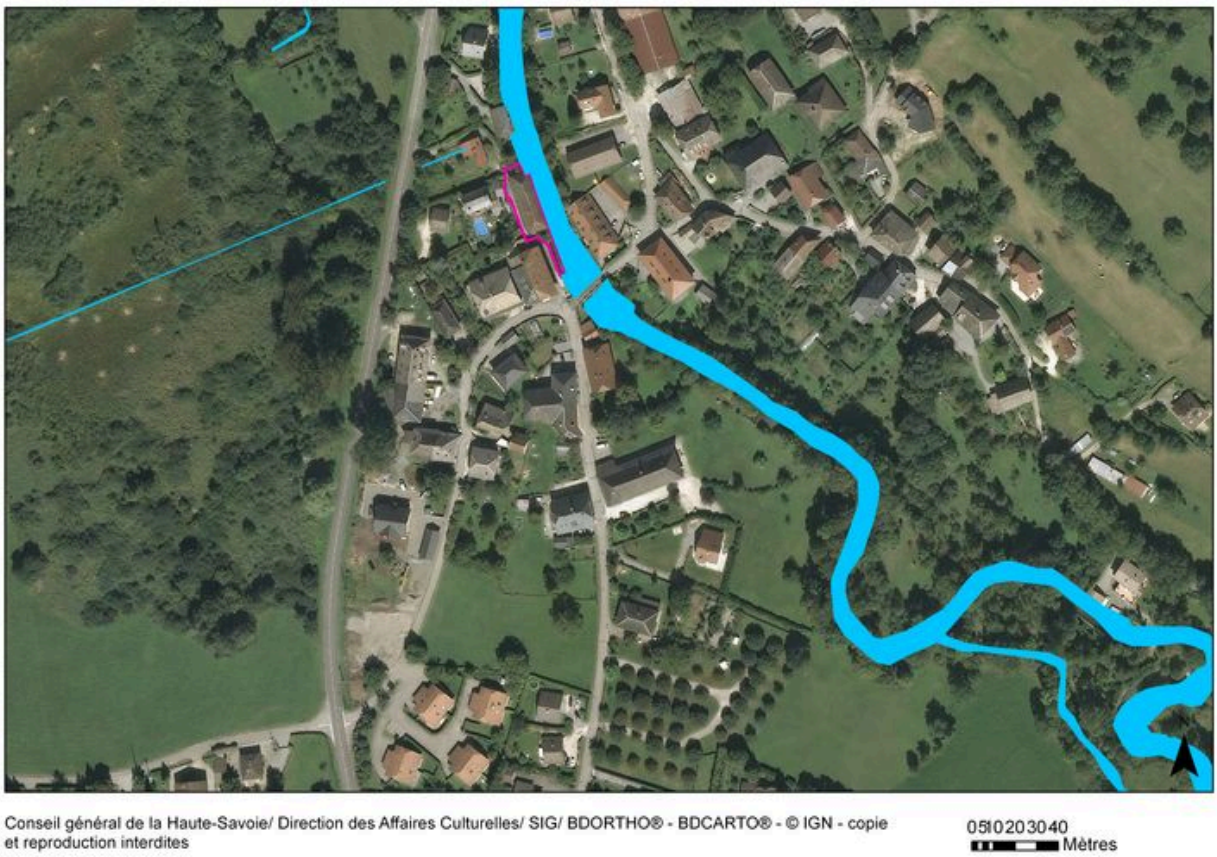

Photo aérienne 2011

Référence du document reproduit :

- **Photo aérienne 2011, Conseil général de la Haute-Savoie/ Direction des Affaires Culturelles/ SIG/** Photo aérienne 2011, Conseil général de la Haute-Savoie/ Direction des Affaires Culturelles/ SIG/ BDORTHO® - BDCARTO® - © IGN - copie et reproduction interditesPlan
  CAH Haute-Savoie

IVR82_20117401297NUCA
Auteur de l'illustration : Samir Mahfoudi
Auteur du document reproduit : Samir Mahfoudi
© Région Rhône-Alpes, Inventaire général du patrimoine culturel ; © Assemblée des Pays de Savoie
reproduction soumise à autorisation du titulaire des droits d'exploitation

Canal d'amenée donnant sur le mur pignon sud de la scierie

Référence du document reproduit :

- **Canal d'amenée donnant sur le mur pignon sud de la scierie et reproduction interditesPhoto**
  Canal d'amenée donnant sur le mur pignon sud de la scierie et reproduction interditesPhoto
  CAH Haute-Savoie

IVR82_20117401298NUCA
Auteur de l'illustration : Samir Mahfoudi
Auteur du document reproduit : Samir Mahfoudi
© Région Rhône-Alpes, Inventaire général du patrimoine culturel ; © Assemblée des Pays de Savoie
reproduction soumise à autorisation du titulaire des droits d'exploitation

Vue d'ensemble prise depuis le pont de Verthier

Référence du document reproduit :

- **Vue d'ensemble prise depuis le pont de Verthier et reproduction interditesPhoto**
  Vue d'ensemble prise depuis le pont de Verthier et reproduction interditesPhoto
  CAH Haute-Savoie

IVR82_20117401299NUCA
Auteur de l'illustration : Samir Mahfoudi
Auteur du document reproduit : Samir Mahfoudi
© Région Rhône-Alpes, Inventaire général du patrimoine culturel ; © Assemblée des Pays de Savoie
reproduction soumise à autorisation du titulaire des droits d'exploitation

Défilé de la façade donnant sur le ruisseau de l'Eau-Morte

Référence du document reproduit :

- **Défilé de la façade donnant sur le ruisseau de l'Eau-Morte et reproduction interditesPhoto**
  Défilé de la façade donnant sur le ruisseau de l'Eau-Morte et reproduction interditesPhoto
  CAH Haute-Savoie

IVR82_20117401300NUCA
Auteur de l'illustration : Samir Mahfoudi
Auteur du document reproduit : Samir Mahfoudi
© Région Rhône-Alpes, Inventaire général du patrimoine culturel ; © Assemblée des Pays de Savoie
reproduction soumise à autorisation du titulaire des droits d'exploitation

Le bâtiment de la scierie se révèle depuis le ruisseau de l'Eau-Morte

Référence du document reproduit :

- **Le bâtiment de la scierie se révèle depuis le ruisseau de l'Eau-Morte et reproduction**
  Le bâtiment de la scierie se révèle depuis le ruisseau de l'Eau-Morte et reproduction interditesPhoto CAH Haute-Savoie

IVR82_20117401301NUCA
Auteur de l'illustration : Samir Mahfoudi
Auteur du document reproduit : Samir Mahfoudi
© Région Rhône-Alpes, Inventaire général du patrimoine culturel ; © Assemblée des Pays de Savoie
reproduction soumise à autorisation du titulaire des droits d'exploitation

Encohes du canal de fuite percées dans la digue

Référence du document reproduit :

- **Encohes du canal de fuite percées dans la diguePhoto**
  Encohes du canal de fuite percées dans la diguePhoto
  CAH Haute-Savoie

IVR82_20117401302NUCA
Auteur de l'illustration : Samir Mahfoudi
Auteur du document reproduit : Samir Mahfoudi
© Région Rhône-Alpes, Inventaire général du patrimoine culturel ; © Assemblée des Pays de Savoie
reproduction soumise à autorisation du titulaire des droits d'exploitation