Lyon 2e
Jacobins
3 quai des Célestins , 4 rue du Port-du-Temple , 5 rue de Savoie

Établissement administratif d'entreprise ; siège social de la Compagnie du Gaz, puis Immeuble de bureaux : siège administratif des Hospices civils de Lyon

Références du dossier

Numéro de dossier : IA69006360
Date de l'enquête initiale : 2007
Date(s) de rédaction : 2007
Cadre de l'étude : inventaire topographique Inventaire de la Ville de Lyon
Degré d'étude : monographié

Désignation

Dénomination : établissement administratif d'entreprise, immeuble de bureaux
Précision sur la dénomination : siège social
Appellation : Compagnie du Gaz, puis Hospices civils de Lyon dits HCL

Compléments de localisation

Milieu d'implantation : en ville
Références cadastrales : 1999, AI, 20

Historique

La Compagnie du Gaz est créée en 1836, avec pour nom "Société anonyme du gaz pour la Ville de Lyon". A partir de 1855, ses bureaux s'élèvent au 7 rue de Savoie, dans un immeuble construit par Jean-Amédée Savoye. En 1880, elle fusionne avec le Gaz de la Guillotière et devient la "Compagnie du Gaz de Lyon". Afin d'éclairer le Grand-Théâtre et le théâtre des Célestins, qui doivent passer à l'éclairage électrique à la suite d'un arrêté du maire, la Compagnie décide d'installer dans son immeuble rue de Savoie une station centrale d'électricité (appelée "Station Pazzi"). Celle-ci est mise en marche en septembre 1888. Afin d'édifier un nouvel immeuble de bureaux, la Compagnie acquiert en 1898 pour 700 000 francs quatre édifices : les 2, 3, 4 quai des Célestins et le 6 rue du Port-du-Temple. A la suite d'un différend avec un voisin, la Compagnie est contrainte d'acheter l'immeuble situé 1 quai des Célestins et qui fait l'angle avec la rue du Port-du-Temple où il porte le numéro 2. La démolition de l'immeuble sis 2 quai des Célestins qui datait du XVIIe siècle et qui était orné d'un beau balcon en fer forgé est attestée par Jamot en 1906. Concernant son nouveau siège social, la Compagnie du Gaz opte d'abord pour la destruction de l'ensemble des immeubles qu'elle possède pour y bâtir un immeuble unique. Les architectes dessinant les plans sont Joseph Chevallet (1858-1935) et Marius Burel (1862-1926). Cependant, en raison du rejet de la Ville de Lyon, ce projet ne peut aboutir dans les conditions désirées par la Compagnie. Celle-ci doit alors se résigner à conserver ses immeubles rue du Port-du-Temple en y faisant des travaux destinés à former un unique bâtiment avec une construction à bâtir sur les 2, 3 et 4 quai des Célestins. Les plans sont toujours dessinés par Chevallet et Burel. La construction est terminée en 1903. Le nouveau siège social prend le numéro 3 sur le quai des Célestins. En 1905, la Ville réalise une chaussée pavée entre la rue de Savoie et la rue du Port-du-Temple en raison du mauvais état des abords du siège de la Compagnie. Celle-ci participe financièrement à l'opération. En 1910, 1911 et 1919, Burel agrandit le 3 quai des Célestins en le réunissant aux 6, 8 (acquis en 1897) et 10 (acquis en 1896) rue du Port-du-Temple au moyen de trois nouveaux bâtiments situés à l'arrière, en prolongement de l'aile sur cour du siège social. Celui-ci est également relié au 12 rue du Port-du-Temple (acquis en 1891) en 1919. En 1927, un garage situé 5 rue de Savoie est construit par l'architecte Perrot. Les Hospices civils de Lyon décident d'acquérir cet ensemble le 11 décembre 1935 en échange de deux terrains (l'un est situé à Villeurbanne et l'autre cours Lafayette) ainsi qu'une somme de 500 000 francs. Les Hospices y transfèrent leur siège administratif (précédemment installé au 56 passage de l'Hôtel-Dieu), les équipes volantes, le service

de l'ingénieur et celui de l'architecte. Dans le garage situé 5 rue de Savoie est installé le magasin central. Les Hospices acquièrent également un immeuble de rapport situé 3 rue de Savoie et un terrain nu d'une surface de 868 m2 à l'angle du quai des Célestins et de la rue de Savoie. Après des travaux d'aménagement (comme le changement d'enseigne), le nouveau siège administratif des Hospices est inauguré le mercredi 16 juin 1937. 198 agents y travaillent. Divers travaux intérieurs sont réalisés par les Hospices en 1941, de 1968 à 1973 et en 1982-1983. En 1970, les Hospices construisent des bureaux à l'étage du magasin central. Au cours de l'été 2004, des travaux d'aménagement sont effectués par la Direction de la Voirie du Grand-Lyon. Ils concernent l'embellissement de l'espace public devant le siège administratif des Hospices civils de Lyon.

Période(s) principale(s) : 1er quart 20e siècle
Période(s) secondaire(s) : 1er quart 20e siècle
Dates : 1903 (daté par source)
Auteur(s) de l'oeuvre : Joseph Chevallet (architecte, attribution par source), Marius Burel (architecte, attribution par source)

Description

Eléments descriptifs

Matériau(x) de couverture : tuile mécanique, ardoise
Étage(s) ou vaisseau(x) : rez-de-chaussée, entresol, 3 étages carrés, comble à surcroît
Élévations extérieures : élévation ordonnancée
Type(s) de couverture : toit à longs pans brisés
Escaliers : escalier intérieur : escalier en fer-à-cheval ; escalier intérieur : escalier tournant
Autres organes de circulations : ascenseur

Typologies et état de conservation

État de conservation : bon état

Statut, intérêt et protection

Statut de la propriété : propriété d'un établissement public

Références documentaires

Documents d'archive

- **AD Rhône. 15 H 39. Mémoire de B. Gonon. 1639**
  AD Rhône. 15 H 39. **Mémoire de B. Gonon.** 1639
  AD Rhône : 15H39

- **AD Rhône : S 655. Permissions de Voirie. Arrêtés préfectoraux et rapports de l'ingénieur en chef,**
  AD Rhône : S 655. **Permissions de Voirie.** Arrêtés préfectoraux et rapports de l'ingénieur en chef, juillet 1902-décembre 1903

- **AC Lyon : 315 WP 080 7. Rue du Port du Temple : Alignement. Construction par la Compagnie du Gaz**
  AC Lyon : 315 WP 080 7. **Rue du Port du Temple : Alignement.** Construction par la Compagnie du Gaz d'un bâtiment sur le coté sud de la rue Port du Temple à l'angle du quai des Célestins, 1902

- **AC Lyon : 315 WP 089 7. Rue de Savoie : Alignement. Constructions de bâtiments, exhaussements de**
  AC Lyon : 315 WP 089 7. **Rue de Savoie : Alignement.** Constructions de bâtiments, exhaussements de maisons, modifications d'ouvertures : autorisations, arrêtés, correspondance, rapports, 1814-1899

- **AC Lyon : 344 WP 001 PCA 18950026. Voirie urbaine : Permis de construire administratif. Démolition**
  AC Lyon : 344 WP 001 PCA 18950026. **Voirie urbaine : Permis de construire administratif.** Démolition et reconstuction d'un bâtiment industriel impasse de Savoie pour la Compagnie du Gaz par Messieurs Chevallet et Burel, architectes : rapport, correspondance, 1895

- **AC Lyon : 344 WP 002 PCA 18950142. Voirie urbaine : Permis de construire administratif. Démolition**
  AC Lyon : 344 WP 002 PCA 18950142. **Voirie urbaine : Permis de construire administratif.** Démolition et reconstruction d'une annexe à une maison 2, impasse de Savoie pour la Compagnie du Gaz de Lyon par Messieurs Chevallet et Burel, architectes, rapport, correspondance, 1895

- **AC Lyon : 344 WP 039 PCA 19100044. Voirie urbaine : Permis de construire administratif.**
  AC Lyon : 344 WP 039 PCA 19100044. **Voirie urbaine : Permis de construire administratif.** Restauration d'un immeuble 6 du Temple (sic) pour la Compagnie du Gaz de Lyon par M. Burel, architecte : rapport, plan, correspondance, 1910

- **AC Lyon : 344 WP 044 PCA 19100640. Voirie urbaine : Permis de construire administratif.**
  AC Lyon : 344 WP 044 PCA 19100640. **Voirie urbaine : Permis de construire administratif.** Construction d'une annexe et restauration d'une maison 6 rue du Port du Temple pour la Compagnie du Gaz de Lyon par M. Burel, architecte : rapport, correspondance, 1910

- **AC Lyon : 344 WP 047 PCA 19110080. Voirie urbaine : Permis de construire administratif.**
  AC Lyon : 344 WP 047 PCA 19110080. **Voirie urbaine : Permis de construire administratif.** Construction d'une annexe et restauration d'une maison 8 rue Port du Temple pour la Compagnie du Gaz de Lyon par M. Burel, architecte : rapport, arrêté du maire, plans, correspondance, 1911

- **AC Lyon : 344 WP 050 PCA 19110714. Voirie urbaine : Permis de construire administratif.**
  AC Lyon : 344 WP 050 PCA 19110714. **Voirie urbaine : Permis de construire administratif.** Construction d'un bâtiment industriel rue de Savoie pour la Compagnie du Gaz de Lyon par M. Burel, architecte : rapport, plan, arrêté, correspondance, 1911

- **AC Lyon : 344 WP 054 PCA 19120353. Voirie urbaine : Permis de construire administratif.**
  AC Lyon : 344 WP 054 PCA 19120353. **Voirie urbaine : Permis de construire administratif.** Construction d'un bâtiment industriel rue de Savoie et impasse de Savoie pour la Compagnie du Gaz de Lyon par M. Burel, architecte : rapport, plan, correspondance, 1912

- **AC Lyon : 344 WP 055 PCA 19120370. Voirie urbaine : Permis de construire administratif.**
  AC Lyon : 344 WP 055 PCA 19120370. **Voirie urbaine : Permis de construire administratif.** Exhaussement d'un hangar rue de Pazzi et rue de Savoie pour la Compagnie du Gaz de Lyon par M. Burel, architecte : rapport, correspondance, 1912

- **AC Lyon : 344 WP 241 PCA 19270236. Voirie urbaine : Permis de construire administratif. Création**
  AC Lyon : 344 WP 241 PCA 19270236. **Voirie urbaine : Permis de construire administratif.** Création d'un portail rue de Savoie pour la Compagnie du Gaz de Lyon par Messieurs Nodet et Chanudet, entrepreneurs : rapport, correspondance, 1927

- **AC Lyon : 344 WP 249 PCA 19270676. Voirie urbaine : Permis de construire administratif.**
  AC Lyon : 344 WP 249 PCA 19270676. **Voirie urbaine : Permis de construire administratif.** Construction d'un bâtiment à usage de garage 3 et 5 rue de Savoie pour la Compagnie du Gaz de Lyon, 1927

- **AC Lyon : 922 WP 022 9. Quai des Célestins : 2e arrondissement. Etablissement d'une chaussée pavée**
  AC Lyon : 922 WP 022 9. **Quai des Célestins : 2e arrondissement.** Etablissement d'une chaussée pavée entre les rues de Savoie et du Port du Temple, travaux d'éclairage, déplacement d'une borne fontaine et d'une bouche d'arrosage : rapport, détail estimatif des travaux, correspondance, plan, 1905-1909

- **AC Lyon : 922 WP 080 5. Rue Port du Temple : 2e arrondissement. Construction d'une galerie :**

AC Lyon : 922 WP 080 5. **Rue Port du Temple : 2e arrondissement.** Construction d'une galerie : rapport, arrêté, correspondance, 1901-1902. Demande d'exhaussement d'immeubles, alignement, réparations des maisons, construction d'une maison, démolition d'immeuble, plans, correspondance, rapports, 1901-1919

- **AC Lyon : 963 WP 012. Edifices communaux : Bâtiments des Hospices Civils de Lyon. Travaux de**
  AC Lyon : 963 WP 012. **Edifices communaux : Bâtiments des Hospices Civils de Lyon.** Travaux de réparations, d'aménagement et d'entretien, siège administratif, 1941-1946

- **AC Lyon : 1097 WP 068. Hygiène de l'habitat : fichier sanitaire des immeubles. Quai des Célestins**
  AC Lyon : 1097 WP 068. **Hygiène de l'habitat : fichier sanitaire des immeubles.** Quai des Célestins n°2 à 11, 1910

- **AH Hospices civils de Lyon : 2 NP 2. Historique du domaine des Hospices civils de Lyon et du**
  AH Hospices civils de Lyon : 2 NP 2. **Historique du domaine des Hospices civils de Lyon et du service central des affaires domaniales.** Pièces de procédure relatives à l'acquisition des immeubles de la Compagnie du Gaz de Lyon, 1935-1936

- **AH Hospices civils de Lyon : 2 NP 9. Délibérations du Conseil d'administration des Hospices civils**
  AH Hospices civils de Lyon : 2 NP 9. **Délibérations du Conseil d'administration des Hospices civils de Lyon.** Minutes des délibérations portant sur la gestion des terrains, maisons et domaines passées devant le Conseil général d'administration des Hospices civils de Lyon, 1936-1939

- **AH Hospices civils de Lyon : 2 NP 40. Aliénation de terrains, maisons et domaines de Hospices**
  AH Hospices civils de Lyon : 2 NP 40. **Aliénation de terrains, maisons et domaines de Hospices civils de Lyon.** Offres de vente aux Hospices civils de Lyon, 1925-1942

- **AH Hospices civils de Lyon : 2 NP 373. Projets d'acquisition des domaines par les Hospices civils**
  AH Hospices civils de Lyon : 2 NP 373. **Projets d'acquisition des domaines par les Hospices civils de Lyon non réalisés.** Domaine industriel de la Société lyonnaise des forces motrices du Rhône, Lyon, 1935

- **AH Hospices civils de Lyon : 2 O 315. Administration centrale. Transfert des bureaux de**
  AH Hospices civils de Lyon : 2 O 315. **Administration centrale.** Transfert des bureaux de l'Administration centrale au 3 quai des Célestins, 1935-1966

- **AH Hospices civils de Lyon : 57 W 495. Siège administratif. Entretien et amélioration, 1968**
  AH Hospices civils de Lyon : 57 W 495. **Siège administratif.** Entretien et amélioration, 1968

- **AH Hospices civils de Lyon : 57 W 496. Siège administratif. Entretien et amélioration, 1969**
  AH Hospices civils de Lyon : 57 W 496. **Siège administratif.** Entretien et amélioration, 1969

- **AH Hospices civils de Lyon : 57 W 497. Siège administratif. Entretien et amélioration, 1970**
  AH Hospices civils de Lyon : 57 W 497. **Siège administratif.** Entretien et amélioration, 1970

- **AH Hospices civils de Lyon : 57 W 498. Siège administratif. Entretien et amélioration, 1971**
  AH Hospices civils de Lyon : 57 W 498. **Siège administratif.** Entretien et amélioration, 1971

- **AH Hospices civils de Lyon : 57 W 499. Siège administratif. Entretien et amélioration, 1972**
  AH Hospices civils de Lyon : 57 W 499. **Siège administratif.** Entretien et amélioration, 1972

- **AH Hospices civils de Lyon : 57 W 500. Siège administratif. Trois chaudières, remplacement avec**

AH Hospices civils de Lyon : 57 W 500. **Siège administratif.** Trois chaudières, remplacement avec passage au gaz naturel, 1982-1983

Bibliographie

- **CHAIX, Thierry. La Compagnie du gaz de Lyon : les débuts de l'énergie à Lyon. Mémoire de maîtrise :**
  CHAIX, Thierry. **La Compagnie du gaz de Lyon : les débuts de l'énergie à Lyon.** Mémoire de maîtrise : Histoire : Lyon 2 : 1989. 1 vol. 132 p. ; 30 cm. ; ill.
  p. 44-46, 49, 90

- **ELECTRICITE DE FRANCE. DIRECTION DES AFFAIRES GENERALES. Mémoire écrite de l'électricité et du gaz.**
  ELECTRICITE DE FRANCE. DIRECTION DES AFFAIRES GENERALES. **Mémoire écrite de l'électricité et du gaz. Les archives des anciennes sociétés.** Blois : Direction des Affaires Générales d'EDF-GDF, 1990, t. 1, 355 p. ; 30 cm
  p. 32, 103

- **GARDES, Gilbert. Lyon, l'Art et la Ville. Urbanisme. Architecture. Paris : Editions du Centre**
  GARDES, Gilbert. **Lyon, l'Art et la Ville. Urbanisme. Architecture**. Paris : Editions du Centre national de la Recherche scientifique, 1988. 2 t.
  t. 1, p. 93 ; t. 2, p. 38

- **GIRAUD, Jean-Marc. Gaz et électricité à Lyon (1820-1946) : des origines à la nationalisation. Th.**
  GIRAUD, Jean-Marc. **Gaz et électricité à Lyon (1820-1946) : des origines à la nationalisation.** Th. univ. : Histoire : Lyon 2 : 1992. 3 vol. 1160 p. ; 30 cm. ; ill.
  p. 248, 499-500, 502, 674

- **JAMOT, C. Inventaire général du Vieux Lyon, maisons, sculptures, inscriptions, 1906**
  JAMOT, C. **Inventaire général du Vieux Lyon, maisons, sculptures, inscriptions**, 2e éd. rev. et aug. Lyon : A. Rey, 1906. 134 p. : ill. ; 23 cm
  pp. 111, 115

- **MARCHEGAY, A. La station centrale d'électricité rue de Savoie et son réseau de distribution. Lyon :**
  MARCHEGAY, A. **La station centrale d'électricité rue de Savoie et son réseau de distribution.** Lyon : Storck,1889. 27 p.
  p. 3, 5-8, 15

- **MARCHEGAY, A. L'électricité et ses applications à l'exposition et dans la région lyonnaise.**
  MARCHEGAY, A. **L'électricité et ses applications à l'exposition et dans la région lyonnaise.** Saint-Etienne : Imprimerie Théolier,1894. 52 p.
  p. 39-46

- **MOINECOURT, N. L'urbanisation du quartier des Célestins à Lyon, 1990**
  MOINECOURT, Nicole. **L'urbanisation du quartier des Célestins à Lyon, 1407-1950 : esquisse d'analyse urbaine.** Mémoire de maîtrise : Histoire de l'art : Lyon 2, 1990. 2 t. : ill
  t. 1, pl. 17, 44 ; t. 2, p. 28, 37-38

- **VARILLE, Mathieu, COLLY, Marcel, RODERY Jean, et al. Les Hospices civils de Lyon (542-1952).**
  VARILLE, Mathieu, COLLY, Marcel, RODERY Jean, et al. **Les Hospices civils de Lyon (542-1952).** Lyon : Audin, 1953. 327 p. : ill. ; 33 cm
  p. 105

Périodiques

- **Compagnie du Gaz de Lyon. L'illustration économique et financière, 8 mars 1924**
  Compagnie du Gaz de Lyon. *L'illustration économique et financière*, 8 mars 1924
  p. 11-14

- **Travaux d'aménagement quai des Célestins. Le Progrès, 28 mai 2004**
  Travaux d'aménagement quai des Célestins. *Le Progrès*, 28 mai 2004
  p. 16

- **JAMOT, C. Inventaire général et descriptif des anciennes maisons, sculptures, inscriptions à Lyon.**
  JAMOT, C. **Inventaire général et descriptif des anciennes maisons, sculptures, inscriptions à Lyon.** *Revue d'histoire de Lyon*, 1903, p. 257-316
  p. 304, 306

Annexe 1

Pour citer ce dossier :

PUTIGNY, Maxime. « Établissement administratif d'entreprise ; siège social de la Compagnie du Gaz, puis immeuble de bureaux : siège administratif des Hospices civils de Lyon, 3 quai des Célestins Lyon 2e », Patrimoine de Rhône-Alpes – Région Auvergne-Rhône-Alpes [en ligne], 20 septembre 2007. URL : https://www.patrimoine.rhonealpes.fr/dossier/80b92c28-4707-41bf-beae-af3367f61353

Annexe 2

Un différend entre la Compagnie du Gaz et la Ville de Lyon

Le premier projet de la Compagnie du Gaz concerne la destruction des cinq immeubles achetés afin d'y établir un bâtiment unique d'une façade de 28,75 mètres sur le quai et 30,35 mètres sur la rue du Port-du-Temple. Si ce projet est avorté, c'est en raison d'un différend avec la municipalité. En effet, une ordonnance royale du 7 juillet 1846 a approuvé un nouvel alignement de la rue du Port-du-Temple, l'élargissant à 10 mètres. La Compagnie voulant volontairement démolir ses immeubles sur cette rue, la Ville de Lyon est obligée de lui imposer cet alignement et donc de lui payer le terrain réuni à la voie publique. Cependant, la Compagnie du Gaz refuse de construire un bâtiment plus petit (le retranchement prévu serait de 150 m2 sur une surface de construction initiale de 860 m2). Elle conteste le nouvel alignement en prétendant qu'une jurisprudence exempte de la servitude de reculement les immeubles atteints sur une grande profondeur (comme les siens) par l'alignement à suivre. Pour le Service municipal de la Voirie, cette jurisprudence invoquée par la Compagnie a tranché des litiges survenus entre l'Administration et des particuliers au sujet de travaux confortatifs et non d'une démolition volontaire. Aucun arrêt n'établit qu'en cas de démolition volontaire un propriétaire a le droit de bâtir sans tenir compte d'un alignement approuvé. La Ville persiste donc dans son refus d'autorisation.
La directeur de la Compagnie du Gaz (Auguste Boutan) refuse de se plier aux volontés de la municipalité et envoie au maire un acte de procédure rédigé et signifié par un huissier. Dans cet acte, la Compagnie prétend qu'elle aurait tout tenté pour conserver ses immeubles rue du Port-du-Temple (en les restaurant et les modifiant pour les relier à une nouvelle construction à réaliser sur les 2, 3 et 4 quai des Célestins) sans les détruire. Selon la Compagnie, la Ville aurait toujours refusé cette demande la poussant à démolir l'ensemble de ses immeubles. La Compagnie pense que la Ville veut élargir la rue du Port-du-Temple mais essaie de se soustraire à l'indemnité due à la Compagnie, en prétendant qu'elle veut volontairement procéder à la démolition de ses immeubles.
La Ville répond au moyen d'un acte extrajudiciaire préparé par un avoué au tribunal civil. Elle tente de démontrer qu'il a toujours été admis et reconnu que la Compagnie a le droit de conserver les murs en façade les maisons rue du Port-du-Temple en les réparant et les confortant. Elle précise que c'est la première fois que la Compagnie du Gaz lui fait part de cette volonté. Elle tient à ajouter que la conclusion établie par la Compagnie est "absolument fantaisiste" et "insidieuse".
Après de longs mois de tractations, la Compagnie réalise un nouveau projet qui lui permet d'avoir un siège social plus important : la modification de ses immeubles rue du Port-du-Temple et la construction d'un immeuble sur les 2, 3 et 4 quai des Célestins. La Compagnie désire dans un premier temps surélever ses immeubles rue du Port-du-Temple mais, face à l'opposition de la Ville, elle doit se résigner.
C'est ainsi qu'en raison du refus de la Compagnie du gaz de réaliser une construction plus petite, la rue du Port-du-Temple n'a jamais été élargie.

Annexe 3

JAMOT, C. Inventaire général du Vieux Lyon, maisons, sculptures, inscriptions.

JAMOT, C. **Inventaire général du Vieux Lyon, maisons, sculptures, inscriptions**. 2e éd. rev. et aug. Lyon : A. Rey, 1906. 134 p. : ill.
Extraits concernant les immeubles antérieurs aux travaux de la Compagnie du Gaz
pp. 111-112
Rue Port-du-Temple. -
N° 6, escalier et galerie, consoles au galetas. Style de transition de l'ogival à la Renaissance.
N° 8, façade du XVIIe siècle, 2 étages et galetas, meneaux rapprochés sans croisillons, consoles sous le toit ; escalier à vis XVe siècle.

Illustrations

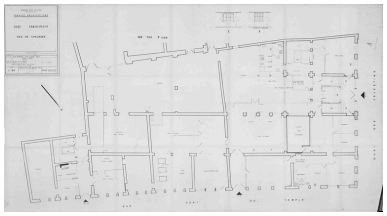

Hospices civils de Lyon, Direction du service Architecture, siège administratif, plan du rez-de-chaussée, le directeur du service Architecture, 22 juillet 1971, modifié les 18, 23 et 30 janvier 1978
Repro. Didier Gourbin
IVR82_20106903140NUC

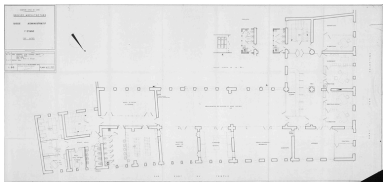

Hospices civils de Lyon, Direction du service Architecture, siège administratif, plan du 1er étage, le directeur du service Architecture, 28 décembre 1971, modifié les 18 et 24 janvier 1978
Repro. Didier Gourbin
IVR82_20106903139NUC

Vue aérienne
Phot. Michel Pérès
IVR84_20206901216NUCA

Vue de situation depuis la toiture de la cathédrale Saint-Jean
Phot. Eric Dessert
IVR82_20066900565NUCA

Vue de situation depuis la toiture de la cathédrale Saint-Jean
Phot. Eric Dessert
IVR82_20066900562NUCA

Vue de situation depuis le quai Romain-Rolland
Phot. Eric Dessert
IVR82_20066900473NUCA

Vue de situation depuis
le pont Bonaparte
Phot. Véronique Belle
IVR82_20066901440NUCA

Vue de situation depuis
le quai des Célestins
Phot. Eric Dessert
IVR82_20066900471NUCA

Vue de la rue du Port-du-Temple
depuis le quai des Célestins
Phot. Véronique Belle
IVR82_20086901237NUCA

Vue de la rue du Port-du-
Temple avec en fond la
passerelle du Palais de Justice
Phot. Véronique Belle
IVR82_20086901236NUCA

Façade du garage n°5, rue de Savoie
Phot. Véronique Belle
IVR82_20086901233NUCA

Vue de la rue du Port-du-Temple
Phot. Véronique Belle
IVR82_20086901234NUCA



Vue des numéros 2, 4, 6, 8, 10 et 12 de la rue du Port-du-Temple
Phot. Véronique Belle
IVR82_20086901235NUCA

3 quai des Célestins : vue de situation
Phot. Véronique Belle
IVR82_20086901240NUCA

Toit du 3 quai des Célestins
Phot. Véronique Belle
IVR82_20086901241NUCA

Toit du bâtiment construit en 1903
Phot. Véronique Belle
IVR82_20086901242NUCA

Vue de situation des inscriptions indicatrices des niveaux des crues de 1840 et 1856
Phot. Véronique Belle
IVR82_20086902002NUCA

Inscriptions indicatrices du niveau des crues du 5 novembre 1840 et du 21 mai 1856
Phot. Véronique Belle
IVR82_20086901247NUCA

Entrée du 3 quai des Célestins
Phot. Véronique Belle
IVR82_20086901238NUCA

L'escalier d'honneur
Phot. Véronique Belle
IVR82_20086901201NUCA



L'escalier d'honneur : détail du monogramme HCL
Phot. Véronique Belle
IVR82_20086901202NUCA

L'escalier d'honneur : inscription rapportée sur la base du départ de la rampe d'appui : L. Jaquillard & Cie
Phot. Véronique Belle
IVR82_20086901203NUCA

L'escalier d'honneur : mur sud
Phot. Véronique Belle
IVR82_20086901204NUCA

Pilier derrière l'escalier d'honneur, près de l'ascenseur
Phot. Véronique Belle
IVR82_20086901208NUCA

Verrière sur la cour principale
Phot. Véronique Belle
IVR82_20086901209NUCA

Verrière sur la cour principale
Phot. Véronique Belle
IVR82_20086901211NUCA



Verrière sur la cour principale : détail
Phot. Véronique Belle
IVR82_20086901212NUCA

Verrière sur la cour principale, détail de la deuxième inscription : Aciéries Pompey
Phot. Véronique Belle
IVR82_20086901214NUCA

Verrière sur la cour principale, détail de l'inscription : Schneider-Creusot
Phot. Véronique Belle
IVR82_20086901213NUCA

Ateliers puis archives puis salle C
Phot. Véronique Belle
IVR82_20086901219NUCA

Ateliers puis archives puis Salle C
Phot. Véronique Belle
IVR82_20086901220NUCA

Partie située à l'est de la Salle C
Phot. Véronique Belle
IVR82_20086901221NUCA



Partie située à l'est de la salle C
Phot. Véronique Belle
IVR82_20086901222NUCA

Ascenseur du 12 rue
du Port-du-Temple
Phot. Véronique Belle
IVR82_20086901248NUCA

Cour derrière l'immeuble
12 rue du Port du Temple
Phot. Véronique Belle
IVR82_20086901269NUCA



Cour derrière l'immeuble
12 rue du Port du Temple
Phot. Véronique Belle
IVR82_20086901270NUCA

Cour derrière l'immeuble
12 rue du Port du Temple
Phot. Véronique Belle
IVR82_20086901271NUCA



Corps de bâtiment principal :
escalier desservant les étages carrés
Phot. Véronique Belle
IVR82_20086901249NUCA

Corps de bâtiment principal,
escalier desservant les étages
carrés : détail de la rampe d'appui
Phot. Véronique Belle
IVR82_20086901250NUCA

Corps de bâtiment principal, escalier
desservant les étages carrés : détail
Phot. Véronique Belle
IVR82_20086901251NUCA

Vue du 3 rue de Savoie de l'escalier
du corps de bâtiment principal
Phot. Véronique Belle
IVR82_20086901252NUCA



Vue du 3 rue de Savoie de l'escalier
du corps de bâtiment principal
Phot. Véronique Belle
IVR82_20086901253NUCA

Vue de l'escalier du
corps de bâtiment central
Phot. Véronique Belle
IVR82_20086901254NUCA

Bureau du Président d'honneur du
conseil d'aministration : cheminée
Phot. Véronique Belle
IVR82_20086901215NUCA

Bureau du Président
d'honneur du conseil
d'administration : porte d'entrée
Phot. Véronique Belle
IVR82_20086901216NUCA

Vue du lanterneau du garage
depuis le 3 rue de Savoie
Phot. Véronique Belle
IVR82_20086901255NUCA

Vue du lanterneau du garage
depuis le 3 rue de Savoie
Phot. Véronique Belle
IVR82_20086901256NUCA

Vue du garage depuis
le 3 rue de Savoie
Phot. Véronique Belle
IVR82_20086901257NUCA

Garage : lanterneau
Phot. Véronique Belle
IVR82_20086901217NUCA

Garage
Phot. Véronique Belle
IVR82_20086901218NUCA

Vue de la rue de Savoie
depuis l'angle de la rue Pazzi
Phot. Véronique Belle
IVR82_20086901224NUCA

Vue de la rue de Savoie
Phot. Véronique Belle
IVR82_20086901225NUCA

Porte d'entrée du n°7, rue de Savoie
Phot. Véronique Belle
IVR82_20086901227NUCA

Porte d'entrée du n°7, rue de Savoie
Phot. Véronique Belle
IVR82_20086901239NUCA

N°7 rue de Savoie
Phot. Véronique Belle
IVR82_20086901226NUCA

Vue du 7 rue de Savoie
depuis le 3 rue de Savoie
Phot. Véronique Belle
IVR82_20086901258NUCA

Immeuble n°3 rue de Savoie
et garage des Hospices civils
Phot. Véronique Belle
IVR82_20086901228NUCA

Garage n°5 rue de Savoie
(détail de l'inscription)
Phot. Véronique Belle
IVR82_20086901229NUCA

Garage n°5 rue de Savoie (détail
de la signature de l'inscription)
Phot. Véronique Belle
IVR82_20086901230NUCA



Façade de l'immeuble
n°3, rue de Savoie
Phot. Véronique Belle
IVR82_20086901231NUCA

Façade de l'immeuble n°3, rue
de Savoie : détail de l'entresol
Phot. Véronique Belle
IVR82_20086901232NUCA

Escalier du 3 rue de Savoie
Phot. Véronique Belle
IVR82_20086901259NUCA



Escalier du 3 rue de Savoie
Phot. Véronique Belle
IVR82_20086901260NUCA

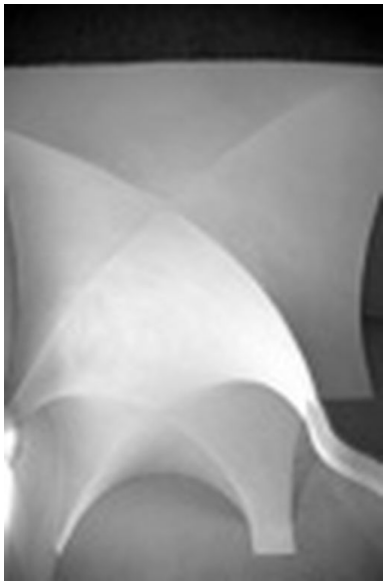

Escalier du 3 rue de Savoie
Phot. Véronique Belle
IVR82_20086901261NUCA

Escalier du 3 rue de Savoie
Phot. Véronique Belle
IVR82_20086901262NUCA

3 rue de Savoie
Phot. Véronique Belle
IVR82_20086901263NUCA



3 rue de Savoie
Phot. Véronique Belle
IVR82_20086901264NUCA

3 rue de Savoie
Phot. Véronique Belle
IVR82_20086901265NUCA

3 rue de Savoie
Phot. Véronique Belle
IVR82_20086901266NUCA



3 rue de Savoie
Phot. Véronique Belle
IVR82_20086901267NUCA



3 rue de Savoie
Phot. Véronique Belle
IVR82_20086901268NUCA

Caves sous l'immeuble 3 rue de Savoie : vue depuis le côté rue de Savoie
Phot. Véronique Belle
IVR82_20086901243NUCA

Caves sous l'immeuble 3 rue de Savoie : l'allée centrale
Phot. Véronique Belle
IVR82_20086901244NUCA



Caves sous l'immeuble 3 rue de Savoie
Phot. Véronique Belle
IVR82_20086901245NUCA

Caves sous l'immeuble 3 rue de Savoie : appareillage du mur ouest
Phot. Véronique Belle
IVR82_20086901246NUCA

Caves sous l'immeuble 3 rue de Savoie : détail de l'appareillage
Phot. Véronique Belle
IVR82_20086902001NUCA

Dossiers liés

Dossiers de synthèse :
Généralités du secteur des Jacobins (IA69006205) Rhône-Alpes, Rhône, Lyon 2e
Oeuvre(s) contenue(s) :

Auteur(s) du dossier : Véronique Belle, Maxime Putigny
Copyright(s) : © Région Rhône-Alpes, Inventaire général du patrimoine culturel ; © Ville de Lyon

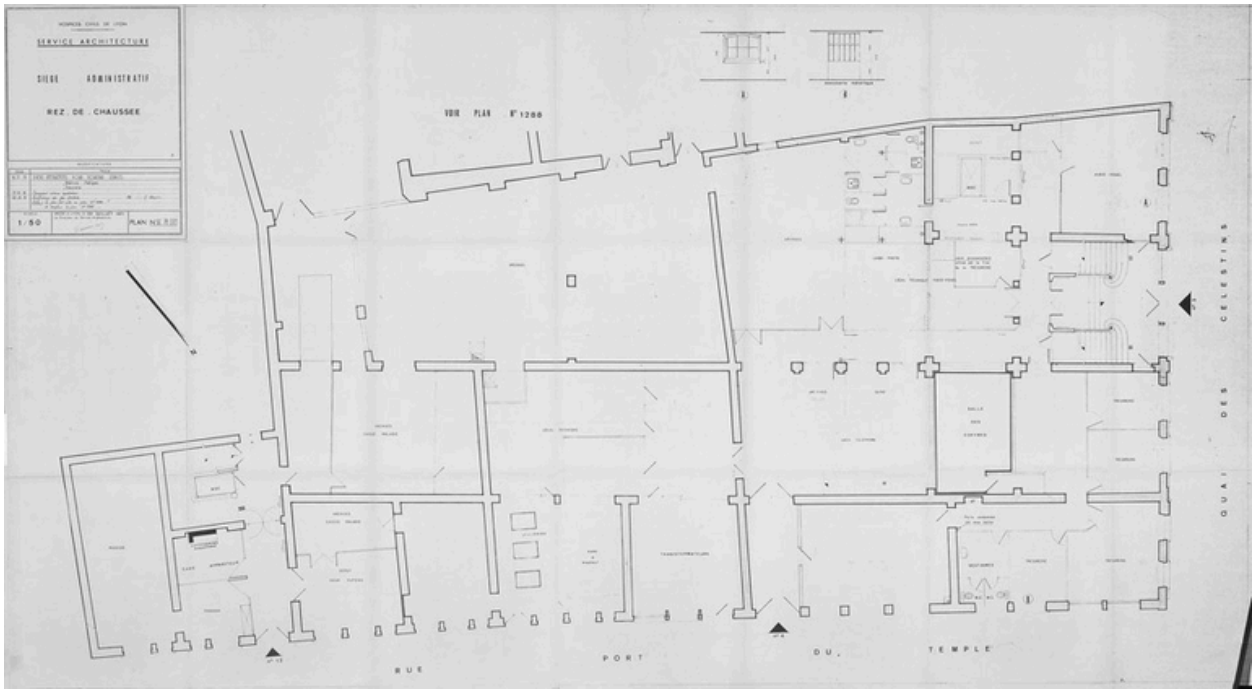

Hospices civils de Lyon, Direction du service Architecture, siège administratif, plan du rez-de-chaussée, le directeur du service Architecture, 22 juillet 1971, modifié les 18, 23 et 30 janvier 1978

IVR82_20106903140NUC
Auteur de l'illustration (reproduction) : Didier Gourbin
© Région Rhône-Alpes, Inventaire général du patrimoine culturel ; © Ville de Lyon
reproduction soumise à autorisation du titulaire des droits d'exploitation

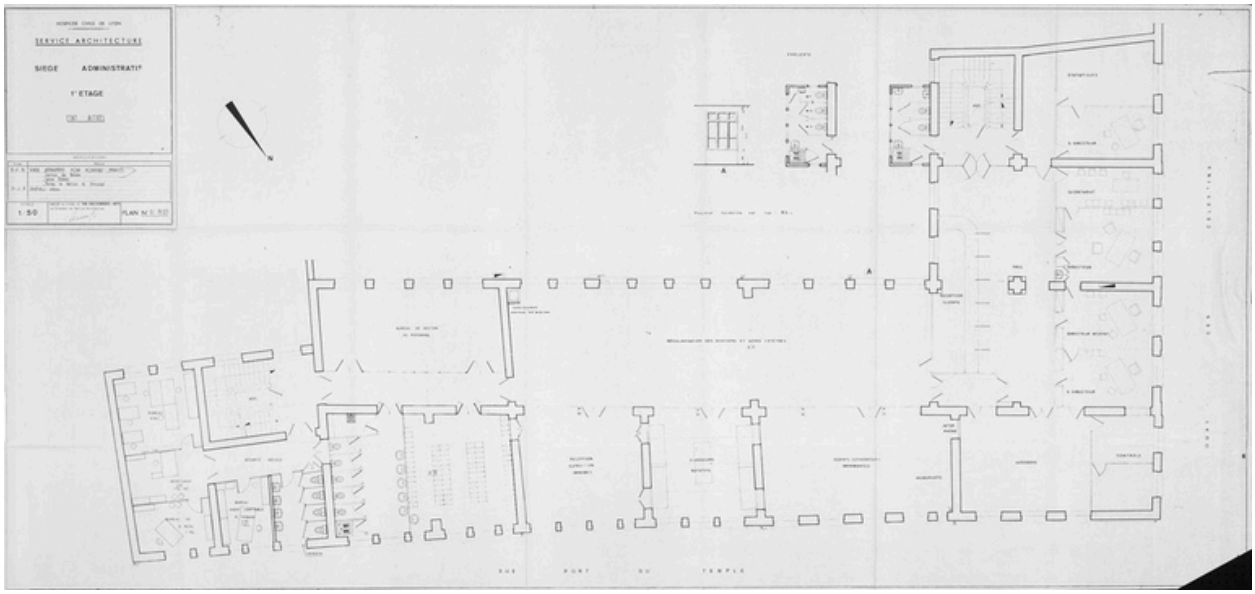

Hospices civils de Lyon, Direction du service Architecture, siège administratif, plan du 1er étage, le directeur du service Architecture, 28 décembre 1971, modifié les 18 et 24 janvier 1978

IVR82_20106903139NUC
Auteur de l'illustration (reproduction) : Didier Gourbin
© Région Rhône-Alpes, Inventaire général du patrimoine culturel ; © Ville de Lyon
reproduction soumise à autorisation du titulaire des droits d'exploitation

Vue aérienne

IVR84_20206901216NUCA
Auteur de l'illustration : Michel Pérès
© Région Auvergne-Rhône-Alpes, Inventaire général du patrimoine culturel ; © Ville de Lyon
reproduction soumise à autorisation du titulaire des droits d'exploitation

Vue de situation depuis la toiture de la cathédrale Saint-Jean

IVR82_20066900565NUCA
Auteur de l'illustration : Eric Dessert
© Région Rhône-Alpes, Inventaire général du patrimoine culturel ; © Ville de Lyon
reproduction soumise à autorisation du titulaire des droits d'exploitation

Vue de situation depuis la toiture de la cathédrale Saint-Jean

IVR82_20066900562NUCA
Auteur de l'illustration : Eric Dessert
© Région Rhône-Alpes, Inventaire général du patrimoine culturel ; © Ville de Lyon
reproduction soumise à autorisation du titulaire des droits d'exploitation

Vue de situation depuis le quai Romain-Rolland

IVR82_20066900473NUCA
Auteur de l'illustration : Eric Dessert
© Région Rhône-Alpes, Inventaire général du patrimoine culturel ; © Ville de Lyon
reproduction soumise à autorisation du titulaire des droits d'exploitation

Vue de situation depuis le pont Bonaparte

IVR82_20066901440NUCA
Auteur de l'illustration : Véronique Belle
© Région Rhône-Alpes, Inventaire général du patrimoine culturel ; © Ville de Lyon
reproduction soumise à autorisation du titulaire des droits d'exploitation

Vue de situation depuis le quai des Célestins

IVR82_20066900471NUCA
Auteur de l'illustration : Eric Dessert
© Région Rhône-Alpes, Inventaire général du patrimoine culturel ; © Ville de Lyon
reproduction soumise à autorisation du titulaire des droits d'exploitation

Vue de la rue du Port-du-Temple depuis le quai des Célestins

IVR82_20086901237NUCA
Auteur de l'illustration : Véronique Belle
© Région Rhône-Alpes, Inventaire général du patrimoine culturel ; © Ville de Lyon
reproduction soumise à autorisation du titulaire des droits d'exploitation

Vue de la rue du Port-du-Temple avec en fond la passerelle du Palais de Justice

IVR82_20086901236NUCA
Auteur de l'illustration : Véronique Belle
© Région Rhône-Alpes, Inventaire général du patrimoine culturel ; © Ville de Lyon
reproduction soumise à autorisation du titulaire des droits d'exploitation

Façade du garage n°5, rue de Savoie

IVR82_20086901233NUCA
Auteur de l'illustration : Véronique Belle
© Région Rhône-Alpes, Inventaire général du patrimoine culturel ; © Ville de Lyon
reproduction soumise à autorisation du titulaire des droits d'exploitation

Vue de la rue du Port-du-Temple

IVR82_20086901234NUCA
Auteur de l'illustration : Véronique Belle
© Région Rhône-Alpes, Inventaire général du patrimoine culturel ; © Ville de Lyon
reproduction soumise à autorisation du titulaire des droits d'exploitation

Vue des numéros 2, 4, 6, 8, 10 et 12 de la rue du Port-du-Temple

IVR82_20086901235NUCA
Auteur de l'illustration : Véronique Belle
© Région Rhône-Alpes, Inventaire général du patrimoine culturel ; © Ville de Lyon
reproduction soumise à autorisation du titulaire des droits d'exploitation

3 quai des Célestins : vue de situation

IVR82_20086901240NUCA
Auteur de l'illustration : Véronique Belle
© Région Rhône-Alpes, Inventaire général du patrimoine culturel ; © Ville de Lyon
reproduction soumise à autorisation du titulaire des droits d'exploitation

Toit du 3 quai des Célestins

IVR82_20086901241NUCA
Auteur de l'illustration : Véronique Belle
© Région Rhône-Alpes, Inventaire général du patrimoine culturel ; © Ville de Lyon
reproduction soumise à autorisation du titulaire des droits d'exploitation

Toit du bâtiment construit en 1903

IVR82_20086901242NUCA
Auteur de l'illustration : Véronique Belle
© Région Rhône-Alpes, Inventaire général du patrimoine culturel ; © Ville de Lyon
reproduction soumise à autorisation du titulaire des droits d'exploitation

Vue de situation des inscriptions indicatrices des niveaux des crues de 1840 et 1856

IVR82_20086902002NUCA
Auteur de l'illustration : Véronique Belle
© Région Rhône-Alpes, Inventaire général du patrimoine culturel ; © Ville de Lyon
reproduction soumise à autorisation du titulaire des droits d'exploitation

Inscriptions indicatrices du niveau des crues du 5 novembre 1840 et du 21 mai 1856

IVR82_20086901247NUCA
Auteur de l'illustration : Véronique Belle
© Région Rhône-Alpes, Inventaire général du patrimoine culturel ; © Ville de Lyon
reproduction soumise à autorisation du titulaire des droits d'exploitation

Entrée du 3 quai des Célestins

IVR82_20086901238NUCA
Auteur de l'illustration : Véronique Belle
© Région Rhône-Alpes, Inventaire général du patrimoine culturel ; © Ville de Lyon
reproduction soumise à autorisation du titulaire des droits d'exploitation

L'escalier d'honneur

IVR82_20086901201NUCA
Auteur de l'illustration : Véronique Belle
© Région Rhône-Alpes, Inventaire général du patrimoine culturel ; © Ville de Lyon
reproduction soumise à autorisation du titulaire des droits d'exploitation

L'escalier d'honneur : détail du monogramme HCL

IVR82_20086901202NUCA
Auteur de l'illustration : Véronique Belle
© Région Rhône-Alpes, Inventaire général du patrimoine culturel ; © Ville de Lyon
reproduction soumise à autorisation du titulaire des droits d'exploitation

L'escalier d'honneur : inscription rapportée sur la base du départ de la rampe d'appui : L. Jaquillard & Cie

IVR82_20086901203NUCA
Auteur de l'illustration : Véronique Belle
© Région Rhône-Alpes, Inventaire général du patrimoine culturel ; © Ville de Lyon
reproduction soumise à autorisation du titulaire des droits d'exploitation

L'escalier d'honneur : mur sud

IVR82_20086901204NUCA
Auteur de l'illustration : Véronique Belle
© Région Rhône-Alpes, Inventaire général du patrimoine culturel ; © Ville de Lyon
reproduction soumise à autorisation du titulaire des droits d'exploitation

Pilier derrière l'escalier d'honneur, près de l'ascenseur

IVR82_20086901208NUCA
Auteur de l'illustration : Véronique Belle
© Région Rhône-Alpes, Inventaire général du patrimoine culturel ; © Ville de Lyon
reproduction soumise à autorisation du titulaire des droits d'exploitation

Verrière sur la cour principale

IVR82_20086901209NUCA
Auteur de l'illustration : Véronique Belle
© Région Rhône-Alpes, Inventaire général du patrimoine culturel ; © Ville de Lyon
reproduction soumise à autorisation du titulaire des droits d'exploitation

Verrière sur la cour principale

IVR82_20086901211NUCA
Auteur de l'illustration : Véronique Belle
© Région Rhône-Alpes, Inventaire général du patrimoine culturel ; © Ville de Lyon
reproduction soumise à autorisation du titulaire des droits d'exploitation



Verrière sur la cour principale : détail

IVR82_20086901212NUCA
Auteur de l'illustration : Véronique Belle
© Région Rhône-Alpes, Inventaire général du patrimoine culturel ; © Ville de Lyon
reproduction soumise à autorisation du titulaire des droits d'exploitation

Verrière sur la cour principale, détail de la deuxième inscription : Aciéries Pompey

IVR82_20086901214NUCA
Auteur de l'illustration : Véronique Belle
© Région Rhône-Alpes, Inventaire général du patrimoine culturel ; © Ville de Lyon
reproduction soumise à autorisation du titulaire des droits d'exploitation

Verrière sur la cour principale, détail de l'inscription : Schneider-Creusot

IVR82_20086901213NUCA
Auteur de l'illustration : Véronique Belle
© Région Rhône-Alpes, Inventaire général du patrimoine culturel ; © Ville de Lyon
reproduction soumise à autorisation du titulaire des droits d'exploitation

Ateliers puis archives puis salle C

IVR82_20086901219NUCA
Auteur de l'illustration : Véronique Belle
© Région Rhône-Alpes, Inventaire général du patrimoine culturel ; © Ville de Lyon
reproduction soumise à autorisation du titulaire des droits d'exploitation

Ateliers puis archives puis Salle C

IVR82_20086901220NUCA
Auteur de l'illustration : Véronique Belle
© Région Rhône-Alpes, Inventaire général du patrimoine culturel ; © Ville de Lyon
reproduction soumise à autorisation du titulaire des droits d'exploitation

Partie située à l'est de la Salle C

IVR82_20086901221NUCA
Auteur de l'illustration : Véronique Belle
© Région Rhône-Alpes, Inventaire général du patrimoine culturel ; © Ville de Lyon
reproduction soumise à autorisation du titulaire des droits d'exploitation



Partie située à l'est de la salle C

IVR82_20086901222NUCA
Auteur de l'illustration : Véronique Belle
© Région Rhône-Alpes, Inventaire général du patrimoine culturel ; © Ville de Lyon
reproduction soumise à autorisation du titulaire des droits d'exploitation

Ascenseur du 12 rue du Port-du-Temple

IVR82_20086901248NUCA
Auteur de l'illustration : Véronique Belle
© Région Rhône-Alpes, Inventaire général du patrimoine culturel ; © Ville de Lyon
reproduction soumise à autorisation du titulaire des droits d'exploitation

Cour derrière l'immeuble 12 rue du Port du Temple

IVR82_20086901269NUCA
Auteur de l'illustration : Véronique Belle
© Région Rhône-Alpes, Inventaire général du patrimoine culturel ; © Ville de Lyon
reproduction soumise à autorisation du titulaire des droits d'exploitation

Cour derrière l'immeuble 12 rue du Port du Temple

IVR82_20086901270NUCA
Auteur de l'illustration : Véronique Belle
© Région Rhône-Alpes, Inventaire général du patrimoine culturel ; © Ville de Lyon
reproduction soumise à autorisation du titulaire des droits d'exploitation

Cour derrière l'immeuble 12 rue du Port du Temple

IVR82_20086901271NUCA
Auteur de l'illustration : Véronique Belle
© Région Rhône-Alpes, Inventaire général du patrimoine culturel ; © Ville de Lyon
reproduction soumise à autorisation du titulaire des droits d'exploitation

Corps de bâtiment principal : escalier desservant les étages carrés

IVR82_20086901249NUCA
Auteur de l'illustration : Véronique Belle
© Région Rhône-Alpes, Inventaire général du patrimoine culturel ; © Ville de Lyon
reproduction soumise à autorisation du titulaire des droits d'exploitation

Corps de bâtiment principal, escalier desservant les étages carrés : détail de la rampe d'appui

IVR82_20086901250NUCA
Auteur de l'illustration : Véronique Belle
© Région Rhône-Alpes, Inventaire général du patrimoine culturel ; © Ville de Lyon
reproduction soumise à autorisation du titulaire des droits d'exploitation

Corps de bâtiment principal, escalier desservant les étages carrés : détail

IVR82_20086901251NUCA
Auteur de l'illustration : Véronique Belle
© Région Rhône-Alpes, Inventaire général du patrimoine culturel ; © Ville de Lyon
reproduction soumise à autorisation du titulaire des droits d'exploitation

Vue du 3 rue de Savoie de l'escalier du corps de bâtiment principal

IVR82_20086901252NUCA
Auteur de l'illustration : Véronique Belle
© Région Rhône-Alpes, Inventaire général du patrimoine culturel ; © Ville de Lyon
reproduction soumise à autorisation du titulaire des droits d'exploitation

Vue du 3 rue de Savoie de l'escalier du corps de bâtiment principal

IVR82_20086901253NUCA
Auteur de l'illustration : Véronique Belle
© Région Rhône-Alpes, Inventaire général du patrimoine culturel ; © Ville de Lyon
reproduction soumise à autorisation du titulaire des droits d'exploitation

Vue de l'escalier du corps de bâtiment central

IVR82_20086901254NUCA
Auteur de l'illustration : Véronique Belle
© Région Rhône-Alpes, Inventaire général du patrimoine culturel ; © Ville de Lyon
reproduction soumise à autorisation du titulaire des droits d'exploitation

Bureau du Président d'honneur du conseil d'aministration : cheminée

IVR82_20086901215NUCA
Auteur de l'illustration : Véronique Belle
© Région Rhône-Alpes, Inventaire général du patrimoine culturel ; © Ville de Lyon
reproduction soumise à autorisation du titulaire des droits d'exploitation

Bureau du Président d'honneur du conseil d'administration : porte d'entrée

IVR82_20086901216NUCA
Auteur de l'illustration : Véronique Belle
© Région Rhône-Alpes, Inventaire général du patrimoine culturel ; © Ville de Lyon
reproduction soumise à autorisation du titulaire des droits d'exploitation

Vue du lanterneau du garage depuis le 3 rue de Savoie

IVR82_20086901255NUCA
Auteur de l'illustration : Véronique Belle
© Région Rhône-Alpes, Inventaire général du patrimoine culturel ; © Ville de Lyon
reproduction soumise à autorisation du titulaire des droits d'exploitation

Vue du lanterneau du garage depuis le 3 rue de Savoie

IVR82_20086901256NUCA
Auteur de l'illustration : Véronique Belle
© Région Rhône-Alpes, Inventaire général du patrimoine culturel ; © Ville de Lyon
reproduction soumise à autorisation du titulaire des droits d'exploitation

Vue du garage depuis le 3 rue de Savoie

IVR82_20086901257NUCA
Auteur de l'illustration : Véronique Belle
© Région Rhône-Alpes, Inventaire général du patrimoine culturel ; © Ville de Lyon
reproduction soumise à autorisation du titulaire des droits d'exploitation

Garage : lanterneau

IVR82_20086901217NUCA
Auteur de l'illustration : Véronique Belle
© Région Rhône-Alpes, Inventaire général du patrimoine culturel ; © Ville de Lyon
reproduction soumise à autorisation du titulaire des droits d'exploitation

Garage

IVR82_20086901218NUCA
Auteur de l'illustration : Véronique Belle
© Région Rhône-Alpes, Inventaire général du patrimoine culturel ; © Ville de Lyon
reproduction soumise à autorisation du titulaire des droits d'exploitation

Vue de la rue de Savoie depuis l'angle de la rue Pazzi

IVR82_20086901224NUCA
Auteur de l'illustration : Véronique Belle
© Région Rhône-Alpes, Inventaire général du patrimoine culturel ; © Ville de Lyon
reproduction soumise à autorisation du titulaire des droits d'exploitation

Vue de la rue de Savoie

IVR82_20086901225NUCA
Auteur de l'illustration : Véronique Belle
© Région Rhône-Alpes, Inventaire général du patrimoine culturel ; © Ville de Lyon
reproduction soumise à autorisation du titulaire des droits d'exploitation

Porte d'entrée du n°7, rue de Savoie

IVR82_20086901227NUCA
Auteur de l'illustration : Véronique Belle
© Région Rhône-Alpes, Inventaire général du patrimoine culturel ; © Ville de Lyon
reproduction soumise à autorisation du titulaire des droits d'exploitation

Porte d'entrée du n°7, rue de Savoie

IVR82_20086901239NUCA
Auteur de l'illustration : Véronique Belle
© Région Rhône-Alpes, Inventaire général du patrimoine culturel ; © Ville de Lyon
reproduction soumise à autorisation du titulaire des droits d'exploitation

N°7 rue de Savoie

IVR82_20086901226NUCA
Auteur de l'illustration : Véronique Belle
© Région Rhône-Alpes, Inventaire général du patrimoine culturel ; © Ville de Lyon
reproduction soumise à autorisation du titulaire des droits d'exploitation

Vue du 7 rue de Savoie depuis le 3 rue de Savoie

IVR82_20086901258NUCA
Auteur de l'illustration : Véronique Belle
© Région Rhône-Alpes, Inventaire général du patrimoine culturel ; © Ville de Lyon
reproduction soumise à autorisation du titulaire des droits d'exploitation

Immeuble n°3 rue de Savoie et garage des Hospices civils

IVR82_20086901228NUCA
Auteur de l'illustration : Véronique Belle
© Région Rhône-Alpes, Inventaire général du patrimoine culturel ; © Ville de Lyon
reproduction soumise à autorisation du titulaire des droits d'exploitation

Garage n°5 rue de Savoie (détail de l'inscription)

IVR82_20086901229NUCA
Auteur de l'illustration : Véronique Belle
© Région Rhône-Alpes, Inventaire général du patrimoine culturel ; © Ville de Lyon
reproduction soumise à autorisation du titulaire des droits d'exploitation

Garage n°5 rue de Savoie (détail de la signature de l'inscription)

IVR82_20086901230NUCA
Auteur de l'illustration : Véronique Belle
© Région Rhône-Alpes, Inventaire général du patrimoine culturel ; © Ville de Lyon
reproduction soumise à autorisation du titulaire des droits d'exploitation

Façade de l'immeuble n°3, rue de Savoie

IVR82_20086901231NUCA
Auteur de l'illustration : Véronique Belle
© Région Rhône-Alpes, Inventaire général du patrimoine culturel ; © Ville de Lyon
reproduction soumise à autorisation du titulaire des droits d'exploitation

Façade de l'immeuble n°3, rue de Savoie : détail de l'entresol

IVR82_20086901232NUCA
Auteur de l'illustration : Véronique Belle
© Région Rhône-Alpes, Inventaire général du patrimoine culturel ; © Ville de Lyon
reproduction soumise à autorisation du titulaire des droits d'exploitation

Escalier du 3 rue de Savoie

IVR82_20086901259NUCA
Auteur de l'illustration : Véronique Belle
© Région Rhône-Alpes, Inventaire général du patrimoine culturel ; © Ville de Lyon
reproduction soumise à autorisation du titulaire des droits d'exploitation



Escalier du 3 rue de Savoie

IVR82_20086901260NUCA
Auteur de l'illustration : Véronique Belle
© Région Rhône-Alpes, Inventaire général du patrimoine culturel ; © Ville de Lyon
reproduction soumise à autorisation du titulaire des droits d'exploitation

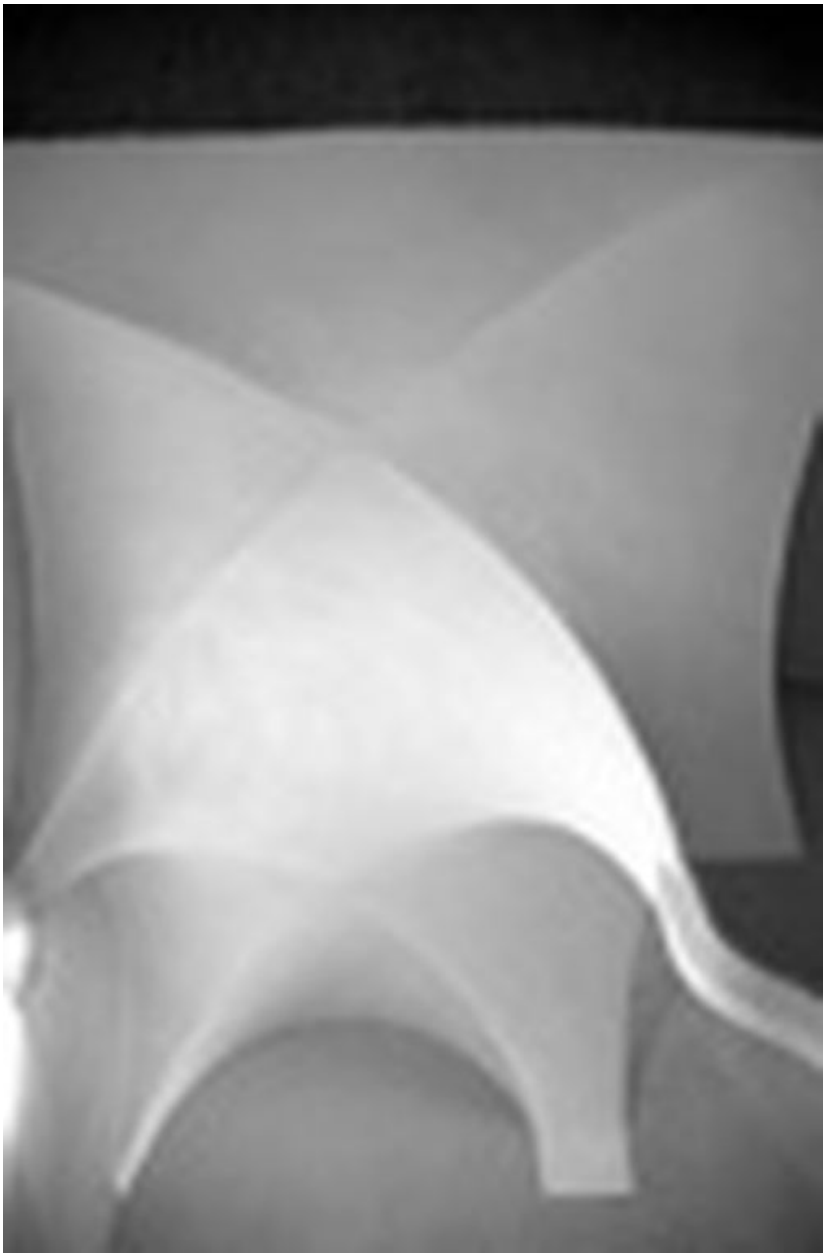

Escalier du 3 rue de Savoie

IVR82_20086901261NUCA
Auteur de l'illustration : Véronique Belle
© Région Rhône-Alpes, Inventaire général du patrimoine culturel ; © Ville de Lyon
reproduction soumise à autorisation du titulaire des droits d'exploitation

Escalier du 3 rue de Savoie

IVR82_20086901262NUCA
Auteur de l'illustration : Véronique Belle
© Région Rhône-Alpes, Inventaire général du patrimoine culturel ; © Ville de Lyon
reproduction soumise à autorisation du titulaire des droits d'exploitation

3 rue de Savoie

IVR82_20086901263NUCA
Auteur de l'illustration : Véronique Belle
© Région Rhône-Alpes, Inventaire général du patrimoine culturel ; © Ville de Lyon
reproduction soumise à autorisation du titulaire des droits d'exploitation

3 rue de Savoie

IVR82_20086901264NUCA
Auteur de l'illustration : Véronique Belle
© Région Rhône-Alpes, Inventaire général du patrimoine culturel ; © Ville de Lyon
reproduction soumise à autorisation du titulaire des droits d'exploitation

3 rue de Savoie

IVR82_20086901265NUCA
Auteur de l'illustration : Véronique Belle
© Région Rhône-Alpes, Inventaire général du patrimoine culturel ; © Ville de Lyon
reproduction soumise à autorisation du titulaire des droits d'exploitation

3 rue de Savoie

IVR82_20086901266NUCA
Auteur de l'illustration : Véronique Belle
© Région Rhône-Alpes, Inventaire général du patrimoine culturel ; © Ville de Lyon
reproduction soumise à autorisation du titulaire des droits d'exploitation



3 rue de Savoie

IVR82_20086901267NUCA
Auteur de l'illustration : Véronique Belle
© Région Rhône-Alpes, Inventaire général du patrimoine culturel ; © Ville de Lyon
reproduction soumise à autorisation du titulaire des droits d'exploitation



3 rue de Savoie

IVR82_20086901268NUCA
Auteur de l'illustration : Véronique Belle
© Région Rhône-Alpes, Inventaire général du patrimoine culturel ; © Ville de Lyon
reproduction soumise à autorisation du titulaire des droits d'exploitation

Caves sous l'immeuble 3 rue de Savoie : vue depuis le côté rue de Savoie

IVR82_20086901243NUCA
Auteur de l'illustration : Véronique Belle
© Région Rhône-Alpes, Inventaire général du patrimoine culturel ; © Ville de Lyon
reproduction soumise à autorisation du titulaire des droits d'exploitation

Caves sous l'immeuble 3 rue de Savoie : l'allée centrale

IVR82_20086901244NUCA
Auteur de l'illustration : Véronique Belle
© Région Rhône-Alpes, Inventaire général du patrimoine culturel ; © Ville de Lyon
reproduction soumise à autorisation du titulaire des droits d'exploitation



Caves sous l'immeuble 3 rue de Savoie

IVR82_20086901245NUCA
Auteur de l'illustration : Véronique Belle
© Région Rhône-Alpes, Inventaire général du patrimoine culturel ; © Ville de Lyon
reproduction soumise à autorisation du titulaire des droits d'exploitation

Caves sous l'immeuble 3 rue de Savoie : appareillage du mur ouest

IVR82_20086901246NUCA
Auteur de l'illustration : Véronique Belle
© Région Rhône-Alpes, Inventaire général du patrimoine culturel ; © Ville de Lyon
reproduction soumise à autorisation du titulaire des droits d'exploitation

Caves sous l'immeuble 3 rue de Savoie : détail de l'appareillage

IVR82_20086902001NUCA
Auteur de l'illustration : Véronique Belle
© Région Rhône-Alpes, Inventaire général du patrimoine culturel ; © Ville de Lyon
reproduction soumise à autorisation du titulaire des droits d'exploitation