Rhône-Alpes, Ain
Fareins
Grelonges

Maison du passeur de Grelonges

Références du dossier

Numéro de dossier : IA01000716
Date de l'enquête initiale : 2020
Date(s) de rédaction : 2021
Cadre de l'étude : inventaire topographique Pays d'art et d'histoire de Trévoux Dombes Saône Vallée
Degré d'étude : monographié

Désignation

Dénomination : maison
Appellation : Maison du passeur
Destinations successives : prieuré

Compléments de localisation

Milieu d'implantation : en écart
Réseau hydrographique : Saône
Références cadastrales : 2017, AD, 1 ; 1933, A2, 404 ; 1831, A2, 480

Historique

Le cadastre napoléonien levé en 1831 montre la Maison du passeur de Grelonges faisant face à la Grange du Diable, en rive droite de la Saône sur la commune de Saint-Georges-de-Reneins (69) dépendant du domaine du Boitray. L'édifice (bâtiment, sol et cour) appartient alors à César Dominique de la Ferrière, propriétaire du château de Fléchères. La maison a probablement été construite par les châtelains de Fléchères qui contrôlaient le franchissement de la rivière. Elle restera propriété de la famille de la Ferrière jusqu'au début du 20e siècle. Relevant de la 7e classe, la maison est imposée sur 6 ouvertures.
Les matrices cadastrales signalent la démolition de la maison en 1842, puis sa reconstruction en 1882. Cette démolition est probablement une conséquence de la crue exceptionnelle et particulièrement dévastatrice de la Saône en 1840 (souvent portée avec retard aux matrices). Elle pourrait également correspondre au réaménagement du chemin de halage, du passage entre les deux rives et de la protection de la rive gauche par la surélévation du talus conduits vers 1860 par le service des ponts et chaussées. En effet, le promontoire sur lequel se dresse la nouvelle et actuelle bâtisse est conforté à l'ouest par un perré imposant avec rampes d'accès au chemin de halage en amont comme en aval, sur une longueur de 160 mètres. La « carte topographique du cours de la Saône flottable et navigable, levée et gravée de 1857 à 1866 par l'Administration des Ponts et Chaussées » indique nettement le « Port Laferrière », du nom du propriétaire des terrains (feuille 8). Un peu plus loin en aval est clairement dessiné le « pont de la goutte de Grelonge » (feuille 7), marquant l'endroit-même où se termine l'ancien chenal.

Période(s) principale(s) : 4e quart 19e siècle ()
Dates : 1882 (daté par source)

Description

La maison est construite suivant un plan rectangulaire, sur un promontoire, le long du chemin de halage. Elle comprend un rez-de-chaussée et un étage de combles, éclairé à l'ouest par quatre baies. Le toit à longs pans à croupe est revêtu de tuiles creuses.

Eléments descriptifs

Matériau(x) du gros-oeuvre, mise en oeuvre et revêtement : calcaire ; pisé enduit partiel (?)
Matériau(x) de couverture : tuile creuse
Étage(s) ou vaisseau(x) : rez-de-chaussée surélevé, étage en surcroît
Type(s) de couverture : toit à longs pans, croupe

Typologies et état de conservation

Typologies :
État de conservation : bon état

Statut, intérêt et protection

Statut de la propriété : propriété privée

L'ancien prieuré et l'évolution du gué de Grelonges

La maison du passeur à Grelonges se dresse sur un point culminant qui résulterait d'un aménagement anthropique ancien, étudié par la géomorphologie appliquée à l'archéologie au début du 21e siècle par Emma Bouvard et Laurent Astrade. Par cette méthode, les chercheurs entérinent l'existence du prieuré clunisien fondé à la fin du 11e ou au début du 12e siècle par l'un des seigneurs de Beaujeu à un endroit stratégique du territoire. Le prieuré est en effet installé à la frontière entre le royaume (rive droite) et l'Empire (rive gauche), sur un lieu de passage à gué pratiqué depuis des lustres. Les fondateurs auraient pu installer concrètement le prieuré de moniales sur l'une ou l'autre rive, mais c'était lui conférer une étiquette politique non souhaitée. La solution d'une île, au sol pourtant instable, au milieu d'un lieu de passage avéré depuis longtemps, permettait de créer « une zone franche entre les possessions beaujolaises et les conquêtes de l'Empire ». Bien que construit sur un sol instable et fragile, le prieuré marque un carrefour territorial et politique, et « renforce la connotation de franchissement à cet endroit, et la prééminence des seigneurs sur la rivière, ressource économique de la plus haute importance : seigneurs laïcs – les Beaujeu, seigneurs spirituels mais tout aussi politiques – les abbés de l'ordre de Cluny, deuxième puissance religieuse d'Occident après Rome. »
La confrontation des sources lacunaires avec l'analyse topographique et les différents sondages des composants sédimentaires du secteur permettent à Emma Bouvard et Laurent Astrade de valider l'hypothèse de la présence d'un bras de la Saône, formant une île à Grelonges, avant la période 1250-1300 qui marque la fin du fonctionnement actif du prieuré. Les chercheurs déterminent que les moniales, au 13e siècle, se sont régulièrement trouvées confrontées à des crues érodant considérablement la partie ouest de l'île et la rive droite, côté royaume. Là où des témoignages laissent penser que le franchissement pouvait se faire à l'aide d'une simple planche, un écart se creusait, amenant les religieuses à couper tous leurs arbres, en 1291, pour avoir matière à combler le chenal les séparant de l'Empire. Fragilisée par la disparition des troncs et des racines, l'île ne pouvait que s'effacer sous le poids de l'eau. Le plan terrier de 1606 conservé aux Archives nationales ne la mentionne plus. Le tracé supposé du chenal et la forme de l'île subsistent sur les plans du cadastre napoléonien (AD de l'Ain, Fareins, 3 P 6104, feuille A2) et de la carte topographique de la Saône terminée en 1862, où le « pont de la goutte de Grelonge » (feuille 7) enjambe le bras du chenal à l'aval de l'ancien gué.
Rien ne subsiste du prieuré en termes de vestiges bâtis (arases, fondations). Des découvertes fortuites, la toponymie, des archives lacunaires, associées à la majesté du site, nourrissent la mémoire orale, enrichie par les dernières méthodes d'investigation archéologique pluridisciplinaire. Des éléments paraissent réemployés ponctuellement dans la maçonnerie de la maison du passeur.

Références documentaires

Documents figurés

- **Carte topographique de la Saône, Ponts et Chaussées, 1860-1862**
  Carte de la Saône : feuille 7 : BK 45 à BK 41 (pont de la goutte de Grelonge, pont du bief de Fareins) ; feuille 8 : BK 51 à BK 46 (port Laferrière) / Service des Ponts-et-Chaussées, 1860-1862, encre et aquarelle sur papier (A VNF).

Bibliographie

- **Bouvard, Astrade. Reconstitution paléo-environnementale d'un site archéologique insulaire : le prieuré clunisien de Grelonges. 2005**
  BOUVARD, Emma, ASTRADE, Laurent, « Reconstitution paléo-environnementale d'un site archéologique insulaire : le prieuré clunisien de Grelonges en bord de Saône (Fareins, département de l'Ain) », **Revue**

archéologique de l'Est [en ligne], tome 54, 2005, mis en ligne le 07 septembre 2008. URL : http://journals.openedition.org/rae/378.

- **Richesses touristiques et archéologiques du canton de Saint-Trivier-sur-Moignans. 2000.**
  BERTHET, Jacques, RENOUX, Carine. **Richesses touristiques et archéologiques du canton de Saint-Trivier-sur-Moignans.** Bourg-en-Bresse, 2000.
  p. 123-124

Illustrations

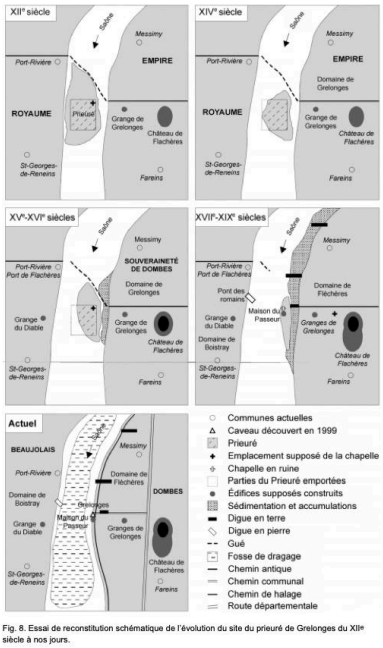

Fig. 8. Essai de reconstitution schématique de l'évolution du site du prieuré de Grelonges du XIIe siècle à nos jours.

Essai de reconstitution shématique de l'évolution du site du prieuré de Grelonges du 12e siècle à nos jours (E. Bouvard, L. Astrade).
Repro. Valérie Pamart,
Autr. Emma Bouvard,
Autr. Laurent Astrade
IVR84_20200100504NUCB

Extrait du plan cadastral de 1831 (AD de l'Ain. 3 P 6104).
IVR84_20200100500NUCA

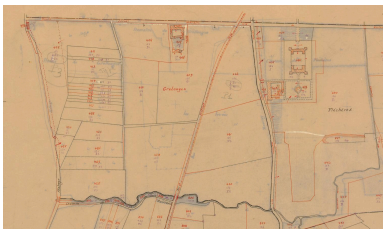

Extrait du plan cadastral de 1933 (AD de l'Ain).
IVR84_20200100501NUCA

Extrait de la carte topographique de 1857, feuille 7.
IVR84_20200100502NUCA

Extrait de la carte topographique de 1857, feuille 8.
IVR84_20200100503NUCA

Vue aérienne : la Saône vers l'amont
Phot. Michel Pérès
IVR84_20200100798NUCA

Le site de Grelonges depuis la Saône
Phot. Elisabeth Dandel
IVR84_20200100505NUCA

Vue aérienne : la rive gauche de la Saône et la maison du passeur
Phot. Michel Pérès
IVR84_20200100802NUCA

Vue aérienne : la Grange du Diable et la rive droite de la Saône
Phot. Michel Pérès
IVR84_20200100799NUCA

Vue aérienne : la Grange du Diable et la rive droite de la Saône
Phot. Michel Pérès
IVR84_20200100800NUCA

Vue aérienne : la Grange du Diable
Phot. Michel Pérès
IVR84_20200100801NUCA

La maison du passeur et le perré depuis la Saône
Phot. Elisabeth Dandel
IVR84_20200100506NUCA

Vue aérienne : le perré et la maison du passeur
Phot. Michel Pérès
IVR84_20200100803NUCA

Dossiers liés

Dossiers de synthèse :
Présentation de la commune de Fareins (IA01000700) Rhône-Alpes, Ain, Fareins
Oeuvre(s) contenue(s) :

Auteur(s) du dossier : Elisabeth Dandel
Copyright(s) : © Région Auvergne-Rhône-Alpes, Inventaire général du patrimoine culturel ; © Communauté de communes Dombes Saône Vallée

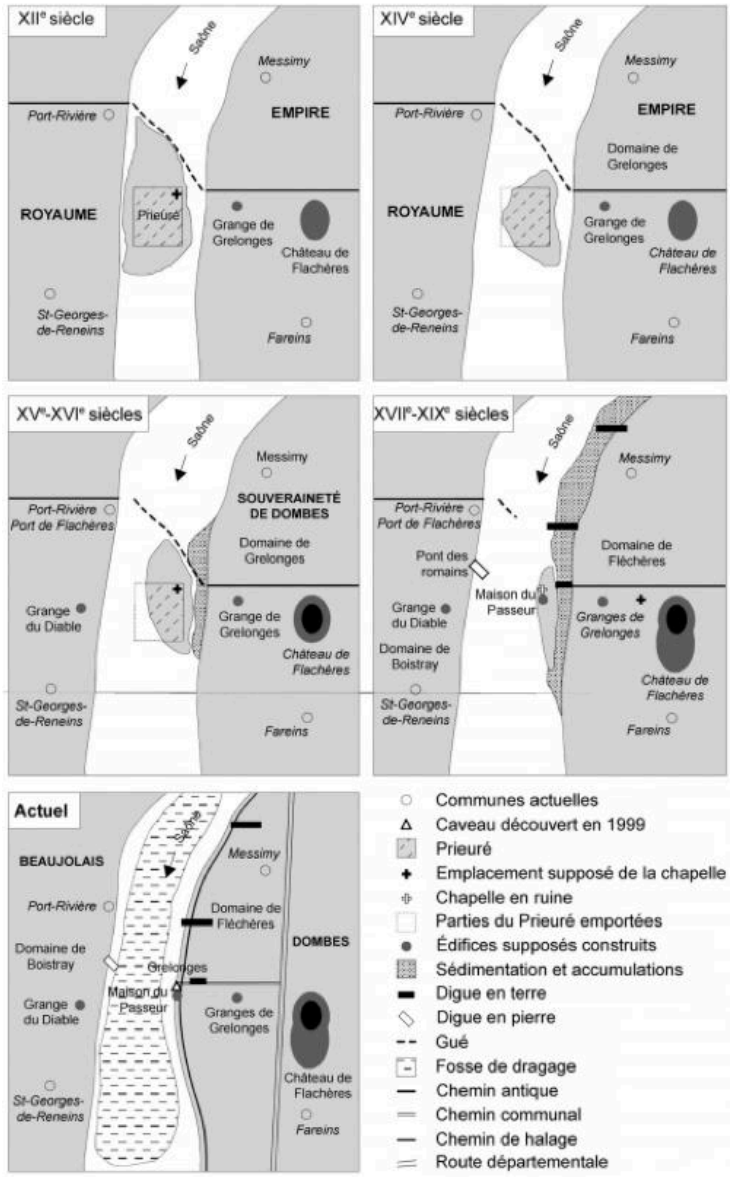

Fig. 8. Essai de reconstitution schématique de l'évolution du site du prieuré de Grelonges du XIIe siècle à nos jours.

Essai de reconstitution shématique de l'évolution du site du prieuré de Grelonges du 12e siècle à nos jours (E. Bouvard, L. Astrade).

Référence du document reproduit :

- **Bouvard, Astrade. Reconstitution paléo-environnementale d'un site archéologique insulaire : le prieuré clunisien de Grelonges. 2005**
  BOUVARD, Emma, ASTRADE, Laurent, « Reconstitution paléo-environnementale d'un site archéologique insulaire : le prieuré clunisien de Grelonges en bord de Saône (Fareins, département de l'Ain) », **Revue archéologique de l'Est** [en ligne], tome 54, 2005, mis en ligne le 07 septembre 2008. URL : http://journals.openedition.org/rae/378.

IVR84_20200100504NUCB
Auteur de l'illustration (reproduction) : Valérie Pamart
Auteur du document reproduit : Emma Bouvard, Laurent Astrade
© Droits réservés
reproduction soumise à autorisation du titulaire des droits d'exploitation

Extrait du plan cadastral de 1831 (AD de l'Ain. 3 P 6104).

IVR84_20200100500NUCA
© Archives départementales de l'Ain
reproduction soumise à autorisation du titulaire des droits d'exploitation

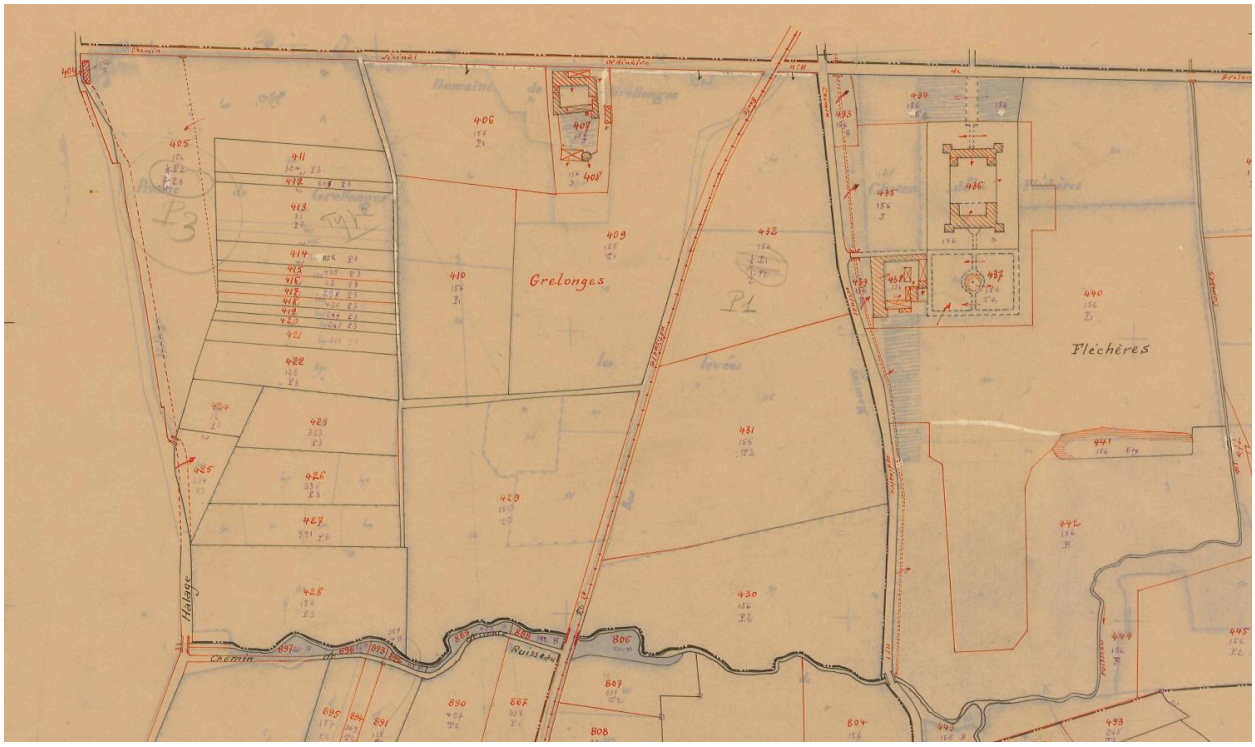

Extrait du plan cadastral de 1933 (AD de l'Ain).

IVR84_20200100501NUCA
© Archives départementales de l'Ain
reproduction soumise à autorisation du titulaire des droits d'exploitation

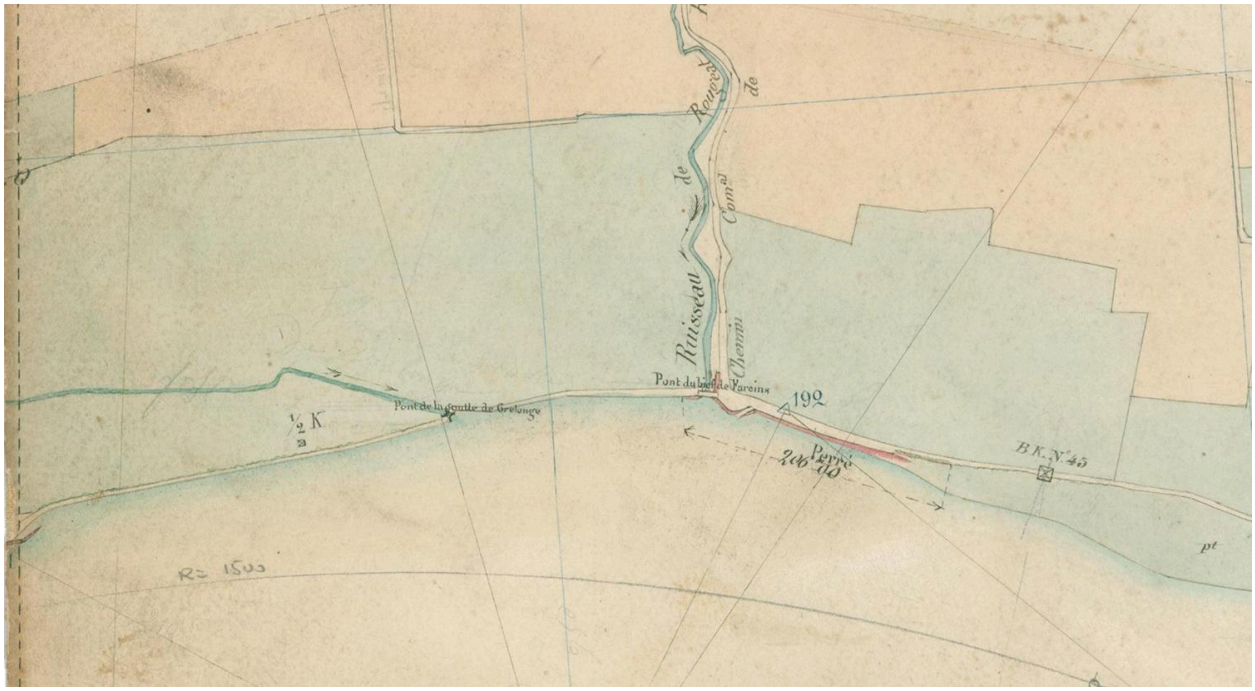

Extrait de la carte topographique de 1857, feuille 7.

Référence du document reproduit :

- **Carte topographique de la Saône, Ponts et Chaussées, 1860-1862**
  Carte de la Saône : feuille 7 : BK 45 à BK 41 (pont de la goutte de Grelonge, pont du bief de Fareins) ; feuille 8 : BK 51 à BK 46 (port Laferrière) / Service des Ponts-et-Chaussées, 1860-1862, encre et aquarelle sur papier (A VNF).

IVR84_20200100502NUCA
© Voies Navigables de France, site de Mâcon
reproduction soumise à autorisation du titulaire des droits d'exploitation

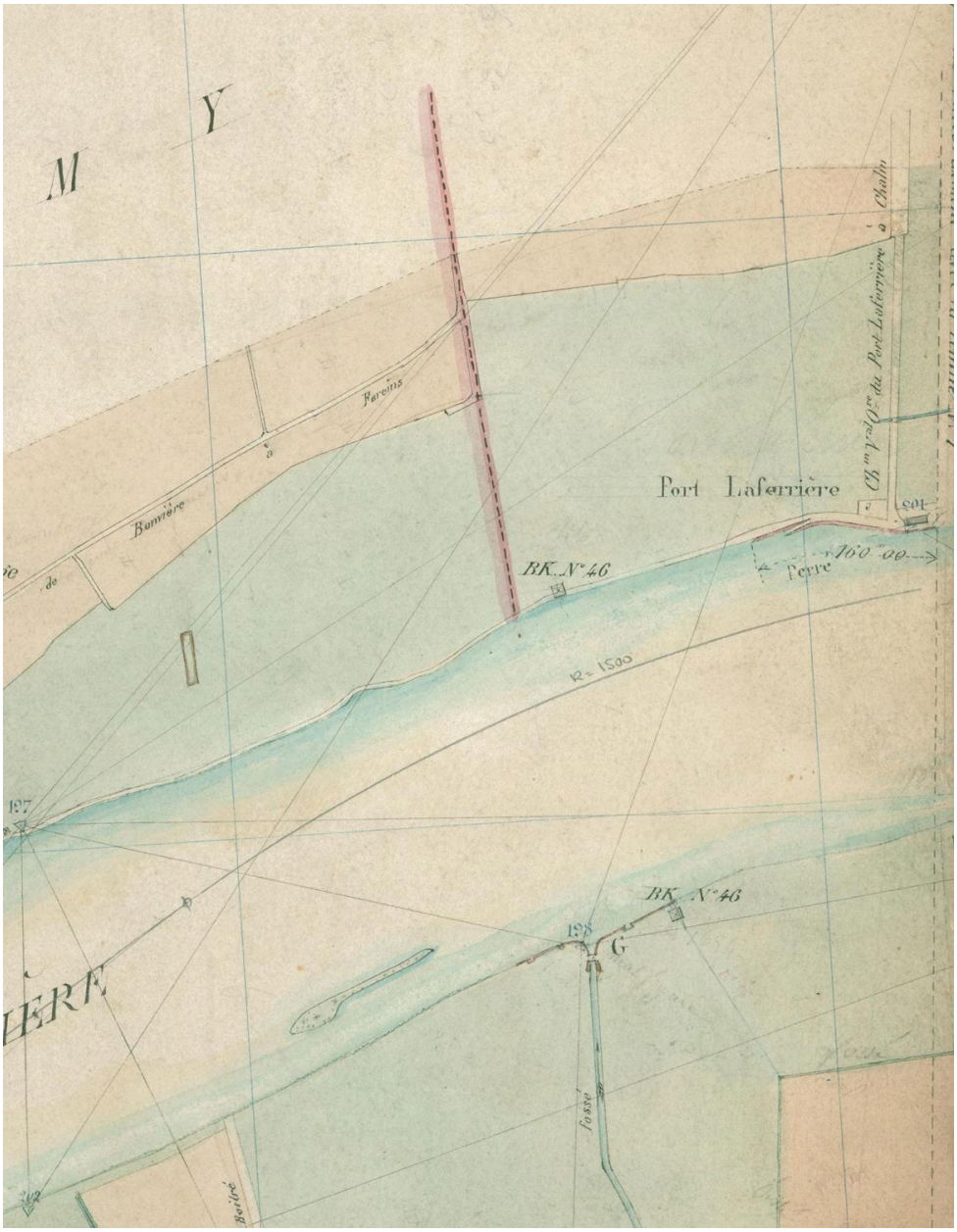

Extrait de la carte topographique de 1857, feuille 8.

Référence du document reproduit :

- **Carte topographique de la Saône, Ponts et Chaussées, 1860-1862**
  Carte de la Saône : feuille 7 : BK 45 à BK 41 (pont de la goutte de Grelonge, pont du bief de Fareins) ; feuille 8 : BK 51 à BK 46 (port Laferrière) / Service des Ponts-et-Chaussées, 1860-1862, encre et aquarelle sur papier (A VNF).

IVR84_20200100503NUCA
© Voies Navigables de France, site de Mâcon
reproduction soumise à autorisation du titulaire des droits d'exploitation

Vue aérienne : la Saône vers l'amont

IVR84_20200100798NUCA
Auteur de l'illustration : Michel Pérès
Date de prise de vue : 2020
© Région Auvergne-Rhône-Alpes, Inventaire général du patrimoine culturel
reproduction soumise à autorisation du titulaire des droits d'exploitation

Le site de Grelonges depuis la Saône

IVR84_20200100505NUCA
Auteur de l'illustration : Elisabeth Dandel
Date de prise de vue : 2020
© Communauté de communes Dombes Saône Vallée
reproduction soumise à autorisation du titulaire des droits d'exploitation

Vue aérienne : la rive gauche de la Saône et la maison du passeur

IVR84_20200100802NUCA
Auteur de l'illustration : Michel Pérès
Date de prise de vue : 2020
© Région Auvergne-Rhône-Alpes, Inventaire général du patrimoine culturel
reproduction soumise à autorisation du titulaire des droits d'exploitation

Vue aérienne : la Grange du Diable et la rive droite de la Saône

IVR84_20200100799NUCA
Auteur de l'illustration : Michel Pérès
Date de prise de vue : 2020
© Région Auvergne-Rhône-Alpes, Inventaire général du patrimoine culturel
reproduction soumise à autorisation du titulaire des droits d'exploitation

Vue aérienne : la Grange du Diable et la rive droite de la Saône

IVR84_20200100800NUCA
Auteur de l'illustration : Michel Pérès
Date de prise de vue : 2020
© Région Auvergne-Rhône-Alpes, Inventaire général du patrimoine culturel
reproduction soumise à autorisation du titulaire des droits d'exploitation

Vue aérienne : la Grange du Diable

IVR84_20200100801NUCA
Auteur de l'illustration : Michel Pérès
Date de prise de vue : 2020
© Région Auvergne-Rhône-Alpes, Inventaire général du patrimoine culturel
reproduction soumise à autorisation du titulaire des droits d'exploitation

La maison du passeur et le perré depuis la Saône

IVR84_20200100506NUCA
Auteur de l'illustration : Elisabeth Dandel
Date de prise de vue : 2020
© Communauté de communes Dombes Saône Vallée
reproduction soumise à autorisation du titulaire des droits d'exploitation

Vue aérienne : le perré et la maison du passeur

IVR84_20200100803NUCA
Auteur de l'illustration : Michel Pérès
Date de prise de vue : 2020
© Région Auvergne-Rhône-Alpes, Inventaire général du patrimoine culturel
reproduction soumise à autorisation du titulaire des droits d'exploitation