



Lyon 2e
Confluent
cours Bayard

Rue

Références du dossier

Numéro de dossier : IA69000343
Date de l'enquête initiale : 2001
Date(s) de rédaction : 2001
Cadre de l'étude : inventaire topographique Inventaire de la Ville de Lyon
Degré d'étude : repéré

Désignation

Dénomination : rue
Destinations successives : passage

Compléments de localisation

Milieu d'implantation : en ville
Références cadastrales : 1999, BD, 78

Historique

Passage séparant l'ancienne masse délimitée lors du lotissement de la presqu'île Perrache, et tracé lors de l'attribution des lots à des immeubles.

Période(s) principale(s) : 4e quart 19e siècle

Description

Passage non goudronné conservant la déclivité du terrain en coeur d'îlot, vestiges de l'ancien remblai de la presqu'île. Une forte pente y mène depuis le cours Bayard et un escalier en ciment la relie à la rue Casimir-Perier

Éléments descriptifs

Escaliers : escalier isolé : escalier en équerre, en maçonnerie


Typologies et état de conservation

État de conservation : mauvais état


Statut, intérêt et protection

Statut de la propriété : propriété privée (?)

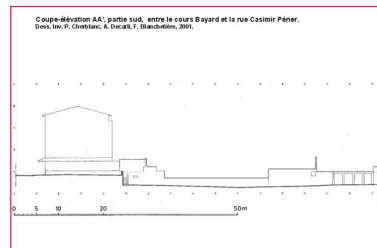
Illustrations



Coupe élévation AA' entre le cours Bayard et la rue Casimir-Perier.
Dess. Inr. P. Cherblanc, A. Decak, J. Blanchetière, 2011.
Coupe élévation entre le cours Bayard et la rue Casimir-Perier
Dess. Paul Cherblanc
IVR82_20026903928NUD



Coupe élévation AA', partie nord, entre le cours Bayard et la rue Casimir-Perier.
Dess. Inr. P. Cherblanc, A. Decak, J. Blanchetière, 2011.
Coupe élévation entre le cours Bayard et la rue Casimir-Perier. Partie nord
Dess. Paul Cherblanc
IVR82_20026903929NUD



Coupe élévation AA', partie sud, entre le cours Bayard et la rue Casimir-Perier.
Dess. Inr. P. Cherblanc, A. Decak, J. Blanchetière, 2011.
Coupe élévation entre le cours Bayard et la rue Casimir-Perier. Partie sud
Dess. Paul Cherblanc
IVR82_20026903930NUD



Vue générale depuis le cours Bayard
Phot. François Blanchetière
IVR82_20016901956NUCA



Vue générale depuis la rue Casimir-Perier
Phot. François Blanchetière
IVR82_20016901957NUCA



L'escalier donnant accès à la rue Casimir-Perier
Phot. Maryannick Chalabi
IVR82_20036900371NUCA

Dossiers liés

Oeuvre(s) contenue(s) :


Oeuvre(s) en rapport :

Secteur urbain concerté dit Distribution de la presqu'île Perrache (IA69000815) Rhône-Alpes, Rhône, Lyon 2e, Confluent

Voirie du secteur d'étude du Confluent (IA69000808) Rhône-Alpes, Rhône, Lyon 2e, Confluent

Auteur(s) du dossier : Maryannick Chalabi, Chantal Archer-Galéa

Copyright(s) : © Région Rhône-Alpes, Inventaire général du patrimoine culturel ; © Ville de Lyon



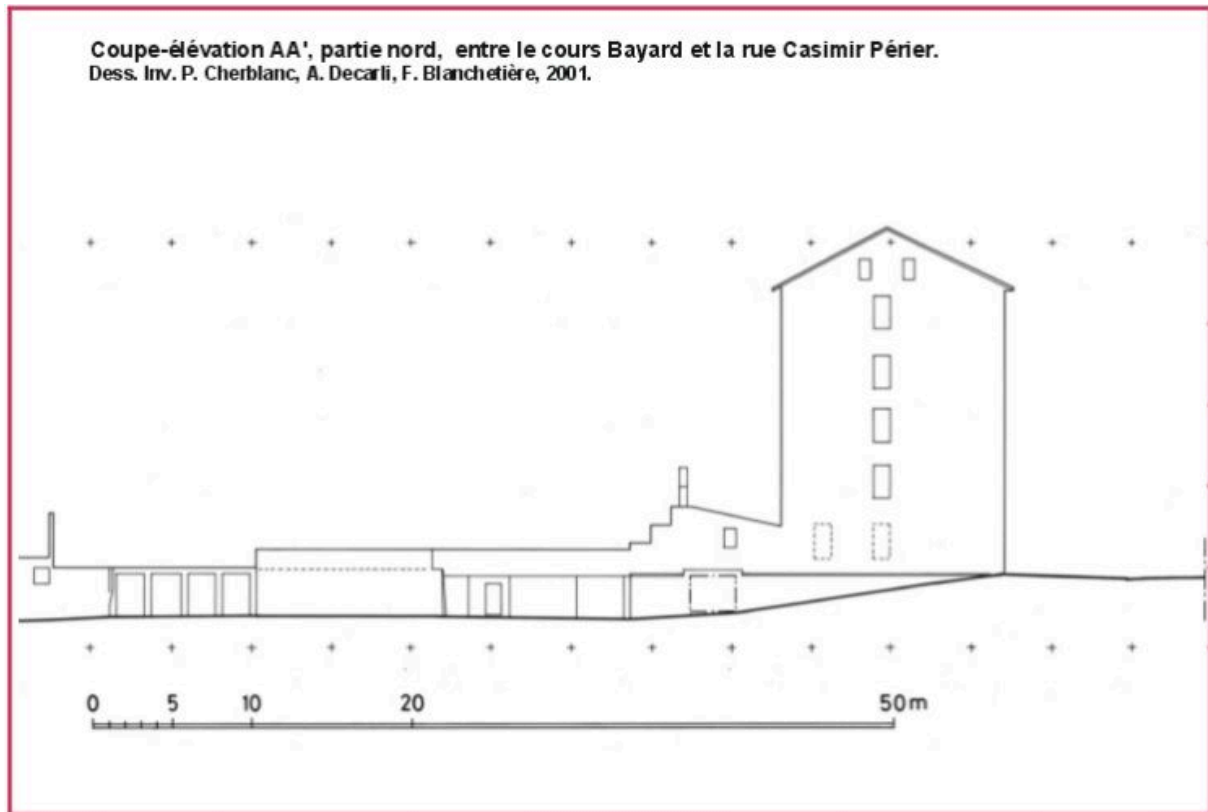
Coupe élévation entre le cours Bayard et la rue Casimir-Perier

IVR82_20026903928NUD

Auteur de l'illustration : Paul Cherblanc

Technique de relevé : relevé manuel ;

© Région Rhône-Alpes, Inventaire général du patrimoine culturel ; © Ville de Lyon
reproduction soumise à autorisation du titulaire des droits d'exploitation




Coupe élévation entre le cours Bayard et la rue Casimir-Perier. Partie nord

IVR82_20026903929NUD

Auteur de l'illustration : Paul Cherblanc

Technique de relevé : relevé manuel ;

© Région Rhône-Alpes, Inventaire général du patrimoine culturel ; © Ville de Lyon
reproduction soumise à autorisation du titulaire des droits d'exploitation



Coupe élévation entre le cours Bayard et la rue Casimir-Perier. Partie sud

IVR82_20026903930NUD

Auteur de l'illustration : Paul Cherblanc

Technique de relevé : relevé manuel ;

© Région Rhône-Alpes, Inventaire général du patrimoine culturel ; © Ville de Lyon
reproduction soumise à autorisation du titulaire des droits d'exploitation



Vue générale depuis le cours Bayard

IVR82_20016901956NUCA

Auteur de l'illustration : François Blanchetière

© Région Rhône-Alpes, Inventaire général du patrimoine culturel ; © Ville de Lyon
reproduction soumise à autorisation du titulaire des droits d'exploitation



Vue générale depuis la rue Casimir-Perier

IVR82_20016901957NUCA

Auteur de l'illustration : François Blanchetière

© Région Rhône-Alpes, Inventaire général du patrimoine culturel ; © Ville de Lyon
reproduction soumise à autorisation du titulaire des droits d'exploitation



L'escalier donnant accès à la rue Casimir-Perier

IVR82_20036900371NUCA

Auteur de l'illustration : Maryannick Chalabi

© Région Rhône-Alpes, Inventaire général du patrimoine culturel ; © Ville de Lyon
reproduction soumise à autorisation du titulaire des droits d'exploitation