Rhône-Alpes, Savoie
Chambéry
Le Virolet
rue de Montagny

Moulin du Virolet actuellement logement

Références du dossier

Numéro de dossier : IA73002770
Date de l'enquête initiale : 2012
Date(s) de rédaction : 2012
Cadre de l'étude : patrimoine industriel Patrimoine hydraulique des Pays de Savoie
Degré d'étude : monographié

Désignation

Dénomination : moulin

Compléments de localisation

Milieu d'implantation : bâti lâche
Réseau hydrographique : Ruisseau d'Eau blanche; bassin-versant du lac du Bourget
Références cadastrales : 2011, AS, 27

Historique

Un moulin apparaît sur le premier cadastre français de 1865 sous le nom de "Moulin du Virolet". Il appartient au meunier Georges Bollon. Il est alimenté par le ruisseau d'Eau blanche. Une réserve permet de stocker l'eau en amont du moulin. Actuellement l'emplacement du site est occupé par un logement.

Période(s) principale(s) : 2e moitié 19e siècle
Dates : 1865 (daté par source)

Description

Actuellement l'emplacement du site est occupé par un logement. La réserve d'eau a été comblée.

Eléments descriptifs

Typologies et état de conservation

État de conservation : bon état

Statut, intérêt et protection

Le site est implanté en rive gauche du ruisseau d'Eau blanche. Il est actuellement occupé par un logement.

Statut de la propriété : propriété privée

Références documentaires

Documents d'archive

- **FR.AD073, 3P 7067, Premier cadastre français, Chambéry, Section A, feuille 3, 1865.**
  FR.AD073, 3P 7067, **Premier cadastre français, Chambéry, Section A, feuille 3,** 1865.

Illustrations

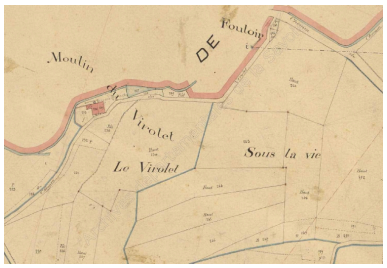

Premier cadastre français, 1865
Phot. Yannick Milleret
IVR82_20127301880NUCA

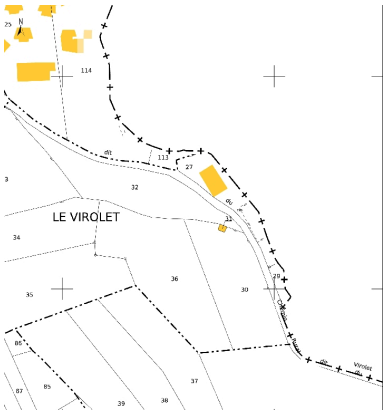

Cadastre actuel, 2011
Phot. Yannick Milleret
IVR82_20127301881NUCA

Vue du bâtiment situé à l'emplacement du moulin du Virolet
Phot. Yannick Milleret
IVR82_20127301882NUCA

Dossiers liés

Dossiers de synthèse :
Patrimoine hydraulique de la Savoie : présentation de l'étude départementale (IA00141274) Rhône-Alpes, Savoie, Savoie
Oeuvre(s) contenue(s) :
Oeuvre(s) en rapport :
Paysage du bassin-versant du Lac du Bourget et tributaires (IA73002685) Rhône-Alpes, Savoie, Chambéry

Auteur(s) du dossier : Yannick Milleret, Clara Bérelle
Copyright(s) : © Région Rhône-Alpes, Inventaire général du patrimoine culturel ; © Assemblée des Pays de Savoie

Premier cadastre français, 1865

Référence du document reproduit :

- **Premier cadastre français, Chambéry, Section A, feuille 3, 1865**
  Premier cadastre français, Chambéry, Section A, feuille 3, 1865
  AD Savoie : 3P 7067

IVR82_20127301880NUCA
Auteur de l'illustration : Yannick Milleret
© Région Rhône-Alpes, Inventaire général du patrimoine culturel ; © Assemblée des Pays de Savoie
reproduction soumise à autorisation du titulaire des droits d'exploitation

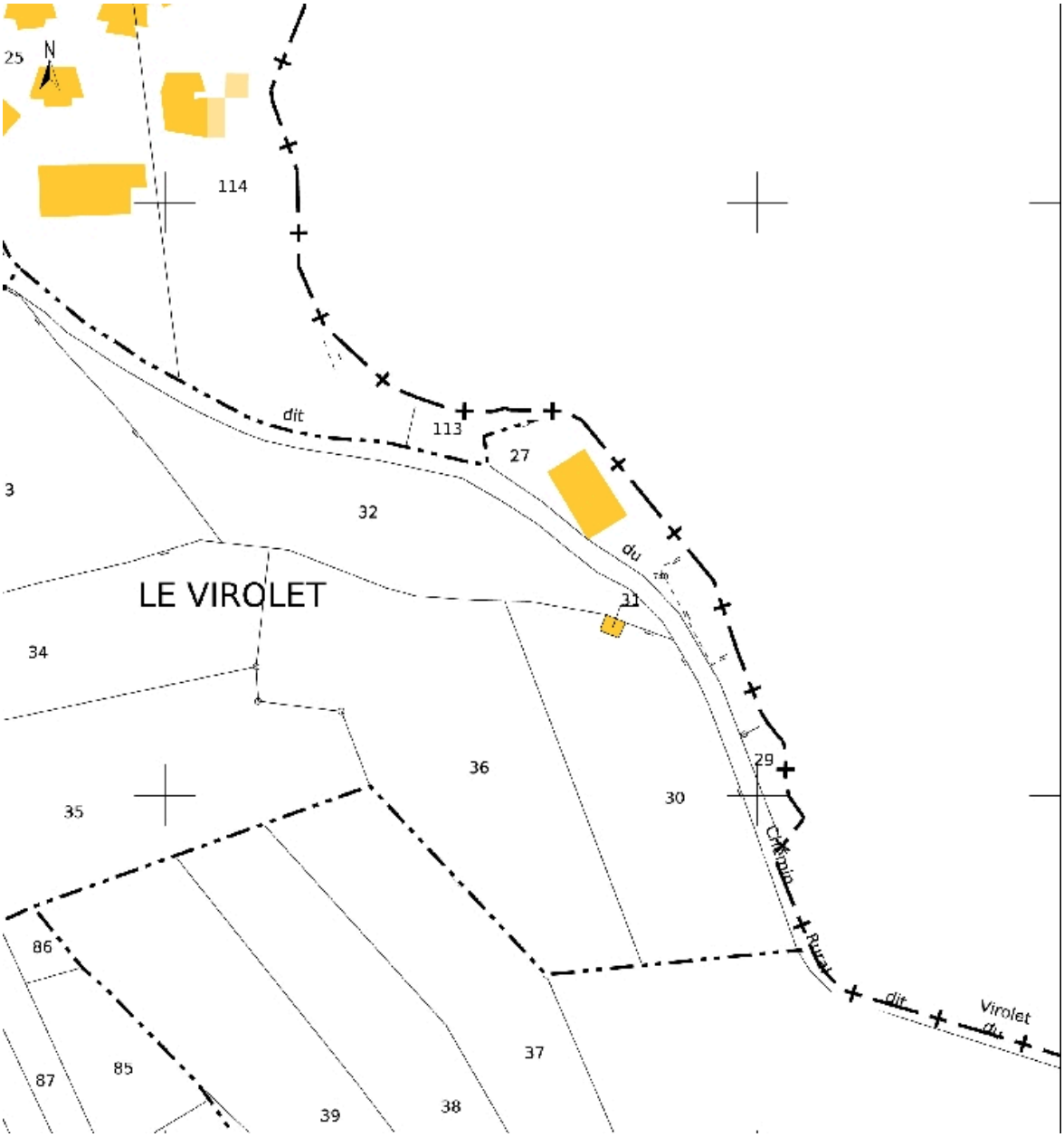

Cadastre actuel, 2011

Référence du document reproduit :

- **Cadastre actuel, 2011Cadastre actuel**
  Cadastre actuel, 2011Cadastre actuel

IVR82_20127301881NUCA
Auteur de l'illustration : Yannick Milleret
© Région Rhône-Alpes, Inventaire général du patrimoine culturel ; © Assemblée des Pays de Savoie
reproduction soumise à autorisation du titulaire des droits d'exploitation

Vue du bâtiment situé à l'emplacement du moulin du Virolet

Référence du document reproduit :

- **Vue du bâtiment situé à l'emplacement du moulin du ViroletPhoto**
  Vue du bâtiment situé à l'emplacement du moulin du ViroletPhoto
  CDP Savoie

IVR82_20127301882NUCA
Auteur de l'illustration : Yannick Milleret
© Région Rhône-Alpes, Inventaire général du patrimoine culturel ; © Assemblée des Pays de Savoie
reproduction soumise à autorisation du titulaire des droits d'exploitation