



Rhône-Alpes, Loire
Marcoux

Présentation de la commune de Marcoux

Références du dossier

Numéro de dossier : IA42001130

Date de l'enquête initiale : 2000

Date(s) de rédaction : 2004

Cadre de l'étude : inventaire topographique Canton de Boën - Sail-sous-Couzan

Désignation

Aires d'études : Boën - Sail-sous-Couzan

Milieu d'implantation :

Historique

La première mention de Marcoux date de 1020, Cartulaire de Savigny. Plusieurs vestiges antiques au Chastellard et à La Croix de la Garde, ainsi que plusieurs voix antiques sont signalées sur ce territoire. L'église paroissiale, reconstruite vers 1880, remplace une église de types romans et gothique. Le château de Gouttelas, d'abord maison forte, puis demeure Renaissance de Jean Papon avant d'être remanié par l'architecte Dal Gabbio au 18^e siècle est aujourd'hui un centre de rencontres. La commune de Marcoux, installée sur les contreforts des Monts du Forez s'étage de 400 à 770 mètres d'altitude. En plus du chef-lieu, sur les 18 hameaux que comprend ce territoire, 14 sont situés à l'est, où la vigne s'étale, les 4 restant sont à l'ouest, plus proches des pins et des pâturages.

Références documentaires

Liens web

- <http://www.patrimoine.rhonealpes.fr/DOSSNUM/BOEN/ia42001130/index.htm> : <http://www.patrimoine.rhonealpes.fr/DOSSNUM/BOEN/ia42001130/index.htm>

Illustrations



Plan cadastral ancien, 1827.
Tableau d'assemblage,
échelle originale 1/10 000e.
Phot. Eric Dessert
IVR82_20004200226P



Plan cadastral ancien, 1827.
Section A1 du Bourg,
échelle originale 1/2500e.
Phot. Eric Dessert
IVR82_20004200227P



Plan cadastral ancien, 1827.
Section A2 du Bourg,
échelle originale 1/2500e.
Phot. Eric Dessert
IVR82_20004200228P



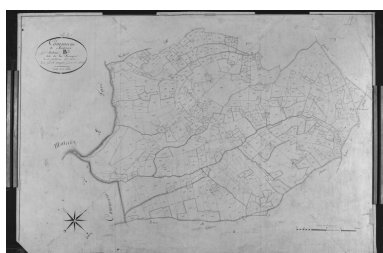
Plan cadastral ancien, 1827.
Section A3 du Bourg,
échelle originale 1/2500e.
Phot. Eric Dessert
IVR82_20004200229P



Plan cadastral ancien, 1827.
Section B1 dite de la Bruyère,
échelle originale 1/2500e.
Phot. Eric Dessert
IVR82_20004200230P



Plan cadastral ancien, 1827.
Section B2 dite de la Bruyère,
échelle originale 1/2500e.
Phot. Eric Dessert
IVR82_20004200250P



Plan cadastral ancien, 1827.
Section B3 dite de la Bruyère,
échelle originale 1/2500e.
Phot. Eric Dessert



Plan cadastral ancien, 1827.
Section B4 dite de la Bruyère,
échelle originale 1/2500e.
Phot. Eric Dessert



Plan cadastral ancien, 1827.
Section B5 dite de la Bruyère,
échelle originale 1/2500e.
Phot. Eric Dessert

IVR82_20004200231P



Plan cadastral ancien, 1827.
Section A1, détail du bourg de
Marcoux et de le Faubourg,
échelle originale 1/2500e.
Phot. Eric Dessert
IVR82_20004200234X

IVR82_20004200232P



Plan cadastral ancien, 1827.
Section A1, détail du bourg de Les
Eparons, échelle originale 1/2500e.
Phot. Eric Dessert
IVR82_20004200235X

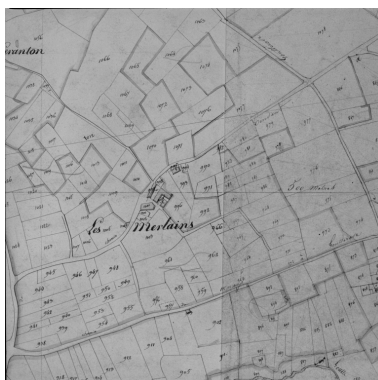
IVR82_20004200233P



Plan cadastral ancien, 1827.
Section A1, détail du bourg de La
Bruyette, échelle originale 1/2500e.
Phot. Eric Dessert
IVR82_20004200236X



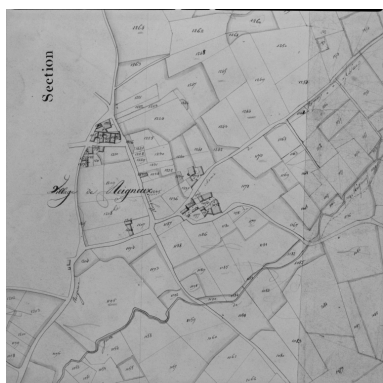
Plan cadastral ancien, 1827.
Section A2, détail de Geranton,
échelle originale 1/2500e.
Phot. Eric Dessert
IVR82_20004200237X



Plan cadastral ancien, 1827.
Section A2, détail de les Merlains,
échelle originale 1/2500e.
Phot. Eric Dessert
IVR82_20004200238X



Plan cadastral ancien, 1827.
Section A2, détail de Gutterose,
échelle originale 1/2500e.
Phot. Eric Dessert
IVR82_20004200485X




Plan cadastral ancien, 1827.
Section A2, détail du village de
Reigneux, échelle originale 1/2500e.
Phot. Eric Dessert
IVR82_20004200239X



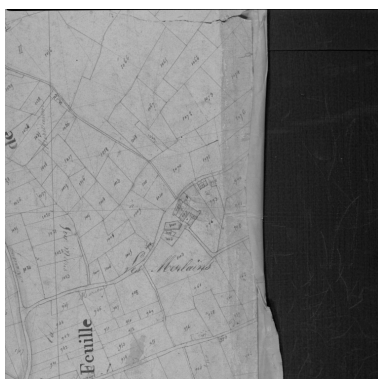
Plan cadastral ancien, 1827.
Section A3, détail de les Prelions,
échelle originale 1/2500e.
Phot. Eric Dessert
IVR82_20004200241X




Plan cadastral ancien, 1827.
Section A3, détail de le Somard,
échelle originale 1/2500e.
Phot. Eric Dessert
IVR82_20004200242X



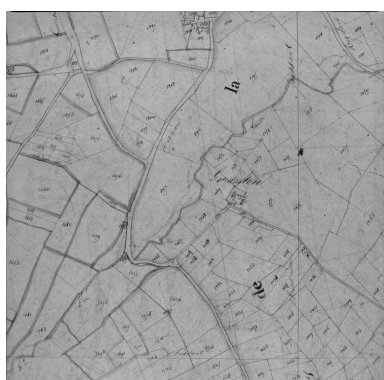
Plan cadastral ancien, 1827.
Section A3, détail de chez
Pieroud, échelle originale 1/2500e.
Phot. Eric Dessert
IVR82_20004200244X



Plan cadastral ancien, 1827.
Section A3, détail de les Merlains,
échelle originale 1/2500e.
Phot. Eric Dessert
IVR82_20004200245X



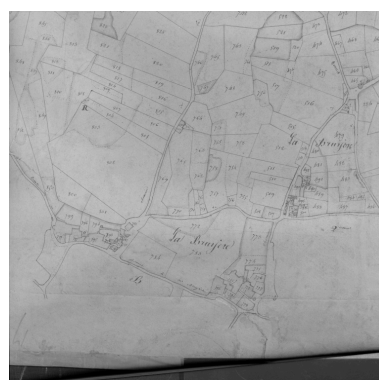
Plan cadastral ancien, 1827.
Section A3, détail du village de
Reigneux, échelle originale 1/2500e.
Phot. Eric Dessert
IVR82_20004200246X




Plan cadastral ancien, 1827.
Section A3, détail de Geranton,
échelle originale 1/2500e.
Phot. Eric Dessert
IVR82_20004200247X




Plan cadastral ancien, 1827.
Section B1, détail de la Valette,
échelle originale 1/2500e.
Phot. Eric Dessert
IVR82_20004200248X



Plan cadastral ancien, 1827.
Section B1, détail de la Bruyère,
échelle originale 1/2500e.
Phot. Eric Dessert
IVR82_20004200249X



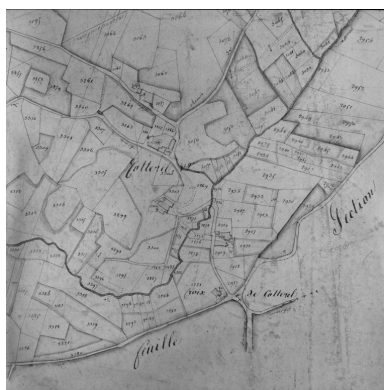
Plan cadastral ancien, 1827.
Section B2, détail de Toulieux,
échelle originale 1/2500e.
Phot. Eric Dessert
IVR82_20004200251X



Plan cadastral ancien, 1827.
Section B2, détail de Toulieux,
échelle originale 1/2500e.
Phot. Eric Dessert
IVR82_20004200252X



Plan cadastral ancien, 1827.
Section B4, détail de la Valette,
échelle originale 1/2500e.
Phot. Eric Dessert
IVR82_20004200253X



Plan cadastral ancien, 1827.
Section B5, détail de Cotterel,
échelle originale 1/2500e.
Phot. Eric Dessert
IVR82_20004200254X



Paysage depuis le lieu-dit Jomard
avec vigne au premier plan, le
village de Marcoux au second et
la plaine du Forez au troisième.
Phot. Jean-Marie Refflé
IVR82_20024200974PA



Vue d'ensemble du
village depuis le sud.
Phot. Eric Dessert
IVR82_20024202171XA



Monts du Forez depuis la Route
d'Ailleux à l'Hôpital-sous-Rochefort.
Phot. Eric Dessert
IVR82_20024202488XE



Collines et rochers à Eculieux.
Phot. Eric Dessert
IVR82_20024202487XE



Collines et vallon à
Eculieux, depuis l'est.
Phot. Eric Dessert
IVR82_20024202486XE



Collines et rochers à Eculieux.
Phot. Eric Dessert
IVR82_20024202485XE



Le vallon de la Valette.
Phot. Eric Dessert
IVR82_20024202498VE



Le vallon de la Valette.
Phot. Eric Dessert
IVR82_20024202496VE



Pins boulange sur le
chemin de la Valette.
Phot. Eric Dessert
IVR82_20034201867X



Maison bourgeoise au lieu-dit la
Tuilerie (ZC 158), vue générale.
Phot. Thierry Monnet,
Phot. Caroline Guibaud
IVR82_20044201922ZE

Pins "de boulange"
au lieu-dit Saurelle.
Phot. Thierry Monnet
IVR82_20044200721ZE



Maison isolée au lieu-dit Chez
Pierroud (ZA 111), vue générale.
Phot. Thierry Monnet,
Phot. Caroline Guibaud
IVR82_20044201923ZE



Ferme au lieu-dit Eculieux
(B4 1003), vue générale.
Phot. Thierry Monnet,
Phot. Caroline Guibaud
IVR82_20044201926ZE



Ferme au lieu-dit Eculieux (B4 1003),
vue générale de la façade du logis.
Phot. Thierry Monnet,
Phot. Caroline Guibaud
IVR82_20044201924ZE



Ferme au lieu-dit Eculieux (B4 1003),
détail d'un blason de la famille Papon.
Phot. Thierry Monnet,
Phot. Caroline Guibaud
IVR82_20044201925ZE



Ferme au lieu-dit Eculieux (B4 1003),
détail de l'entrée de la cour arrière.
Phot. Thierry Monnet,
Phot. Caroline Guibaud
IVR82_20044201959ZE



Margelle de puits monolithique, au
Bourg (A2 624), vue d'ensemble.
Phot. Thierry Monnet,
Phot. Caroline Guibaud
IVR82_20044201927ZE



Margelle de puits monolithique, Les
Merlains (ZD 13b), vue d'ensemble.
Phot. Thierry Monnet,
Phot. Caroline Guibaud
IVR82_20044201928ZE



Margelle de puits monolithique, Les
Merlains (ZD 13b), vue d'ensemble.
Phot. Thierry Monnet,
Phot. Caroline Guibaud
IVR82_20044201929ZE



Ferme à la Bruyère (B3 810), Détail d'un ancien four dressé au-dessus d'un puits.
Phot. Thierry Monnet,
Phot. Caroline Guibaud
IVR82_20044201930ZE



Ferme à Eculieux (B4 986), Détail d'un encadrement de baie daté 1712.
Phot. Thierry Monnet,
Phot. Caroline Guibaud
IVR82_20044201931ZE



Ferme à Eculieux (B4 986), vue partielle de l'intérieur de l'étable en ruine.
Phot. Thierry Monnet,
Phot. Caroline Guibaud
IVR82_20044201932ZE



Ferme à Eculieux (B4 986), détail d'un portail.
Phot. Thierry Monnet,
Phot. Caroline Guibaud
IVR82_20044201933ZE



Ferme à Eculieux (B4 986), détail d'un portail avec linteau sculpté d'une croix.
Phot. Thierry Monnet,
Phot. Caroline Guibaud
IVR82_20044201934ZE



Ferme à Eculieux (B4 986), détail d'éléments de cheminée.
Phot. Thierry Monnet,
Phot. Caroline Guibaud
IVR82_20044201935ZE



Ferme à Eculieux (B4 986), détail d'éléments de cheminée.
Phot. Thierry Monnet,
Phot. Caroline Guibaud
IVR82_20044201936ZE



Ferme à Bruyère (B3 854),
Vue d'ensemble d'un portail
à encadrement de pierres.
Phot. Thierry Monnet,
Phot. Caroline Guibaud
IVR82_20044201937ZE



Ferme à Bruyère (B3 854),
détail de la croix sculptée
sur le piédroit du portail.
Phot. Thierry Monnet,
Phot. Caroline Guibaud
IVR82_20044201938ZE



Ferme à Bruyère (B3 854), détail
d'une croix sculptée sur le chaînage
d'angle et baie à linteau daté.
Phot. Thierry Monnet,
Phot. Caroline Guibaud
IVR82_20044201939ZE



Ferme à Bruyère (B3 855), détail
d'une baie à l'encadrement mouluré.
Phot. Thierry Monnet,
Phot. Caroline Guibaud
IVR82_20044201940ZE

Auteur(s) du dossier : Thierry Monnet

Copyright(s) : © Région Rhône-Alpes, Inventaire général du patrimoine culturel



Plan cadastral ancien, 1827. Tableau d'assemblage, échelle originale 1/10 000e.

Référence du document reproduit :

- **Plan cadastral ancien, 1827. Tableau d'assemblage, échelle originale 1/10 000e.**
Plan cadastral ancien, 1827. Tableau d'assemblage, échelle originale 1/10 000e. AD Loire.
AD Loire

IVR82_20004200226P

Auteur de l'illustration : Eric Dessert

© Région Rhône-Alpes, Inventaire général du patrimoine culturel ; © Archives départementales de la Loire
reproduction soumise à autorisation du titulaire des droits d'exploitation



Plan cadastral ancien, 1827. Section A1 du Bourg, échelle originale 1/2500e.

Référence du document reproduit :

- **Plan cadastral ancien, 1827. Section A1 du Bourg, échelle originale 1/2500e.**
Plan cadastral ancien, 1827. Section A1 du Bourg, échelle originale 1/2500e. AD Loire.
AD Loire

IVR82_20004200227P

Auteur de l'illustration : Eric Dessert

© Région Rhône-Alpes, Inventaire général du patrimoine culturel ; © Archives départementales de la Loire
reproduction soumise à autorisation du titulaire des droits d'exploitation



Plan cadastral ancien, 1827. Section A2 du Bourg, échelle originale 1/2500e.

Référence du document reproduit :

- **Plan cadastral ancien, 1827. Section A2 du Bourg, échelle originale 1/2500e.**
Plan cadastral ancien, 1827. Section A2 du Bourg, échelle originale 1/2500e. AD Loire.
AD Loire

IVR82_20004200228P

Auteur de l'illustration : Eric Dessert

© Région Rhône-Alpes, Inventaire général du patrimoine culturel ; © Archives départementales de la Loire
reproduction soumise à autorisation du titulaire des droits d'exploitation



Plan cadastral ancien, 1827. Section A3 du Bourg, échelle originale 1/2500e.

Référence du document reproduit :

- **Plan cadastral ancien, 1827. Section A3 du Bourg, échelle originale 1/2500e.**
Plan cadastral ancien, 1827. Section A3 du Bourg, échelle originale 1/2500e. AD Loire.
AD Loire

IVR82_20004200229P

Auteur de l'illustration : Eric Dessert

© Région Rhône-Alpes, Inventaire général du patrimoine culturel ; © Archives départementales de la Loire
reproduction soumise à autorisation du titulaire des droits d'exploitation



Plan cadastral ancien, 1827. Section B1 dite de la Bruyère, échelle originale 1/2500e.

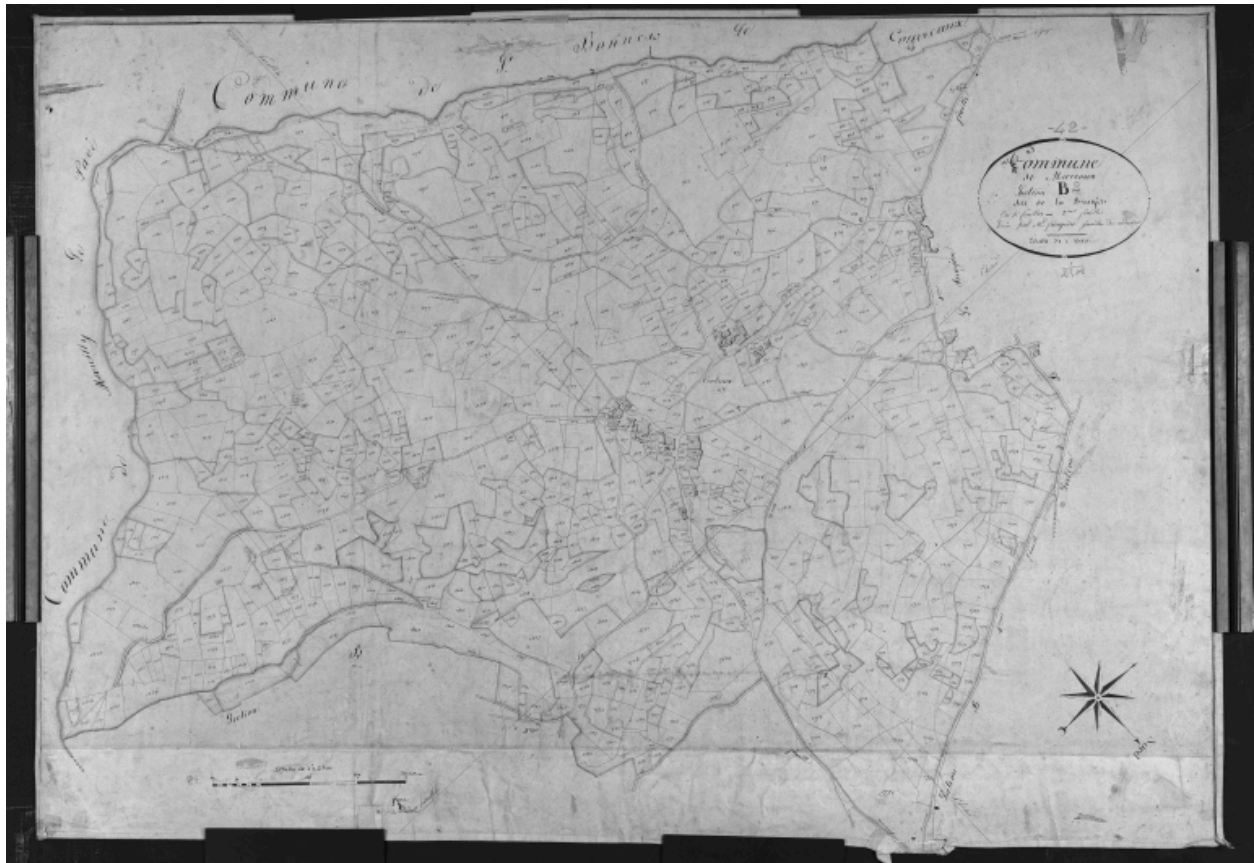
Référence du document reproduit :

- **Plan cadastral ancien, 1827. Section B1 dite de la Bruyère, échelle originale 1/2500e.**
Plan cadastral ancien, 1827. Section B1 dite de la Bruyère, échelle originale 1/2500e. AD Loire.
AD Loire

IVR82_20004200230P

Auteur de l'illustration : Eric Dessert

© Région Rhône-Alpes, Inventaire général du patrimoine culturel ; © Archives départementales de la Loire
reproduction soumise à autorisation du titulaire des droits d'exploitation



Plan cadastral ancien, 1827. Section B2 dite de la Bruyère, échelle originale 1/2500e.

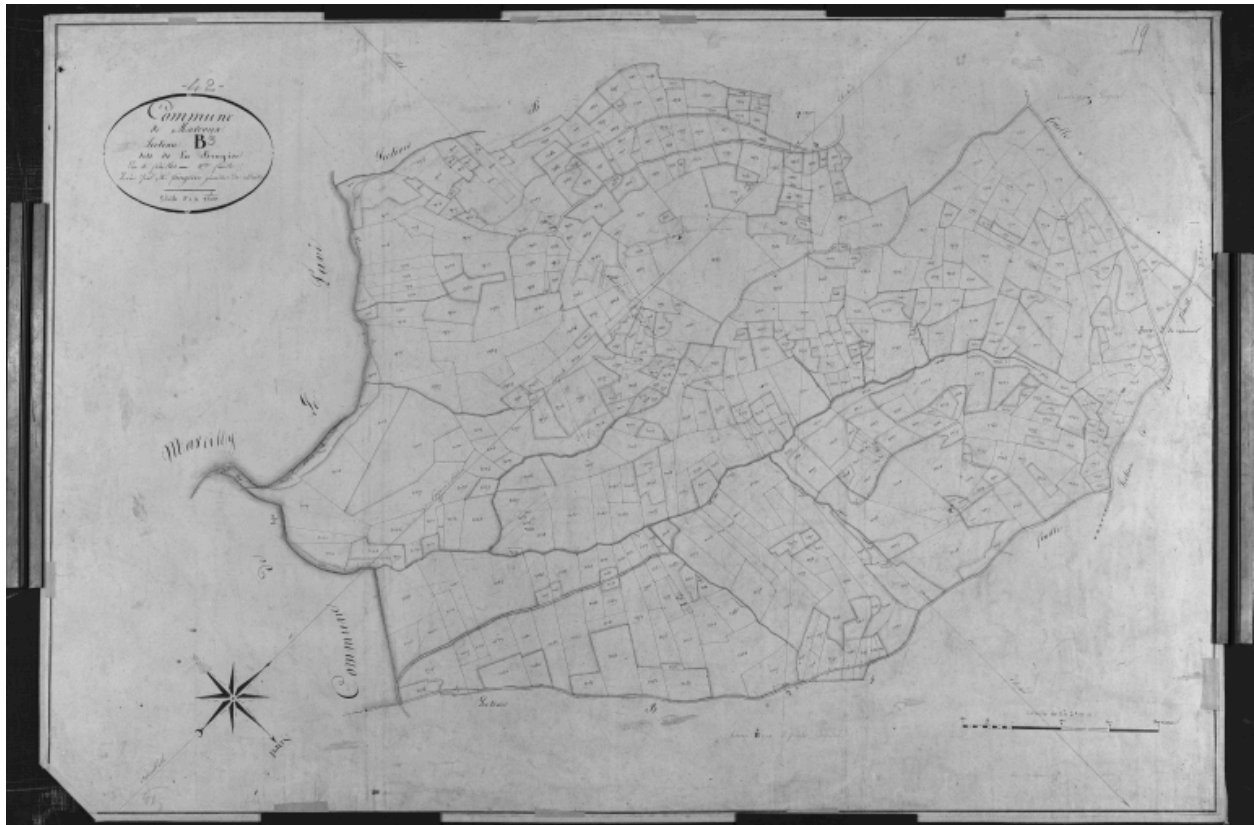
Référence du document reproduit :

- **Plan cadastral ancien, 1827. Section B2 dite de la Bruyère, échelle originale 1/2500e.**
Plan cadastral ancien, 1827. Section B2 dite de la Bruyère, échelle originale 1/2500e. AD Loire.
AD Loire

IVR82_20004200250P

Auteur de l'illustration : Eric Dessert

© Région Rhône-Alpes, Inventaire général du patrimoine culturel ; © Archives départementales de la Loire
reproduction soumise à autorisation du titulaire des droits d'exploitation



Plan cadastral ancien, 1827. Section B3 dite de la Bruyère, échelle originale 1/2500e.

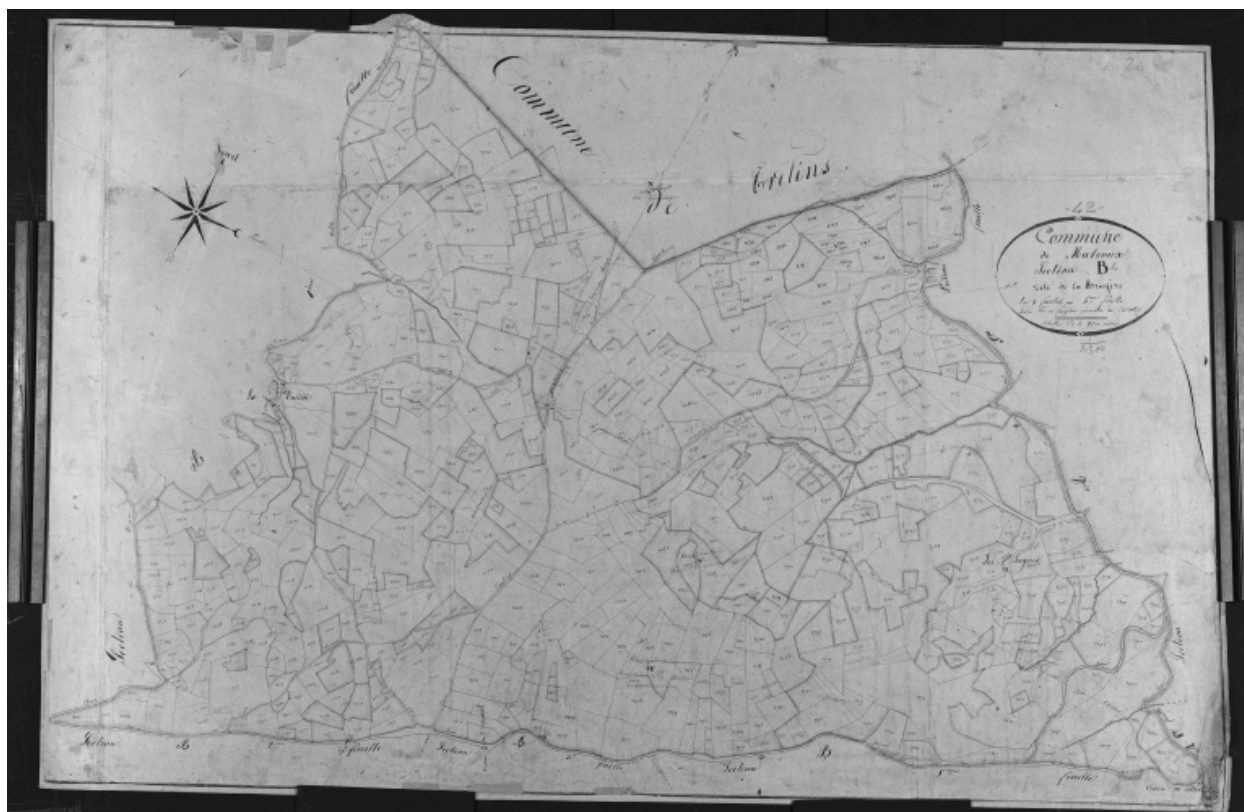
Référence du document reproduit :

- **Plan cadastral ancien, 1827. Section B3 dite de la Bruyère, échelle originale 1/2500e.**
Plan cadastral ancien, 1827. Section B3 dite de la Bruyère, échelle originale 1/2500e. AD Loire.
AD Loire

IVR82_20004200231P

Auteur de l'illustration : Eric Dessert

© Région Rhône-Alpes, Inventaire général du patrimoine culturel ; © Archives départementales de la Loire
reproduction soumise à autorisation du titulaire des droits d'exploitation



Plan cadastral ancien, 1827. Section B4 dite de la Bruyère, échelle originale 1/2500e.

Référence du document reproduit :

- **Plan cadastral ancien, 1827. Section B4 dite de la Bruyère, échelle originale 1/2500e.**
Plan cadastral ancien, 1827. Section B4 dite de la Bruyère, échelle originale 1/2500e. AD Loire.
AD Loire

IVR82_20004200232P

Auteur de l'illustration : Eric Dessert

© Région Rhône-Alpes, Inventaire général du patrimoine culturel ; © Archives départementales de la Loire
reproduction soumise à autorisation du titulaire des droits d'exploitation



Plan cadastral ancien, 1827. Section B5 dite de la Bruyère, échelle originale 1/2500e.

Référence du document reproduit :

- **Plan cadastral ancien, 1827. Section B5 dite de la Bruyère, échelle originale 1/2500e.**
Plan cadastral ancien, 1827. Section B5 dite de la Bruyère, échelle originale 1/2500e. AD Loire.
AD Loire

IVR82_20004200233P

Auteur de l'illustration : Eric Dessert

© Région Rhône-Alpes, Inventaire général du patrimoine culturel ; © Archives départementales de la Loire
reproduction soumise à autorisation du titulaire des droits d'exploitation



Plan cadastral ancien, 1827. Section A1, détail du bourg de Marcoux et de le Faubourg, échelle originale 1/2500e.

Référence du document reproduit :

- **Plan cadastral ancien, 1827. Section A1, détail du bourg de Marcoux et de le Faubourg, échelle originale 1/2500e.**

Plan cadastral ancien, 1827. Section A1, détail du bourg de Marcoux et de le Faubourg, échelle originale 1/2500e. AD Loire.
AD Loire

IVR82_20004200234X

Auteur de l'illustration : Eric Dessert

© Région Rhône-Alpes, Inventaire général du patrimoine culturel ; © Archives départementales de la Loire
reproduction soumise à autorisation du titulaire des droits d'exploitation



Plan cadastral ancien, 1827. Section A1, détail du bourg de Les Eparons, échelle originale 1/2500e.

Référence du document reproduit :

- **Plan cadastral ancien, 1827. Section A1, détail du bourg de Les Eparons, échelle originale 1/2500e.**
Plan cadastral ancien, 1827. Section A1, détail du bourg de Les Eparons, échelle originale 1/2500e. AD Loire.
AD Loire

IVR82_20004200235X

Auteur de l'illustration : Eric Dessert

© Région Rhône-Alpes, Inventaire général du patrimoine culturel ; © Archives départementales de la Loire
reproduction soumise à autorisation du titulaire des droits d'exploitation



Plan cadastral ancien, 1827. Section A1, détail du bourg de La Bruyette, échelle originale 1/2500e.

Référence du document reproduit :

- **Plan cadastral ancien, 1827. Section A1, détail du bourg de La Bruyette, échelle originale 1/2500e.**
Plan cadastral ancien, 1827. Section A1, détail du bourg de La Bruyette, échelle originale 1/2500e. AD Loire.
AD Loire

IVR82_20004200236X

Auteur de l'illustration : Eric Dessert

© Région Rhône-Alpes, Inventaire général du patrimoine culturel ; © Archives départementales de la Loire
reproduction soumise à autorisation du titulaire des droits d'exploitation



Plan cadastral ancien, 1827. Section A2, détail de Geranton, échelle originale 1/2500e.

Référence du document reproduit :

- **Plan cadastral ancien, 1827. Section A2, détail de Geranton, échelle originale 1/2500e.**
Plan cadastral ancien, 1827. Section A2, détail de Geranton, échelle originale 1/2500e. AD Loire.
AD Loire

IVR82_20004200237X

Auteur de l'illustration : Eric Dessert

© Région Rhône-Alpes, Inventaire général du patrimoine culturel ; © Archives départementales de la Loire
reproduction soumise à autorisation du titulaire des droits d'exploitation



Plan cadastral ancien, 1827. Section A2, détail de les Merlains, échelle originale 1/2500e.

Référence du document reproduit :

- **Plan cadastral ancien, 1827. Section A2, détail de les Merlains, échelle originale 1/2500e.**
Plan cadastral ancien, 1827. Section A2, détail de les Merlains, échelle originale 1/2500e. AD Loire.
AD Loire

IVR82_20004200238X

Auteur de l'illustration : Eric Dessert

© Région Rhône-Alpes, Inventaire général du patrimoine culturel ; © Archives départementales de la Loire
reproduction soumise à autorisation du titulaire des droits d'exploitation



Plan cadastral ancien, 1827. Section A2, détail de Gutterose, échelle originale 1/2500e.

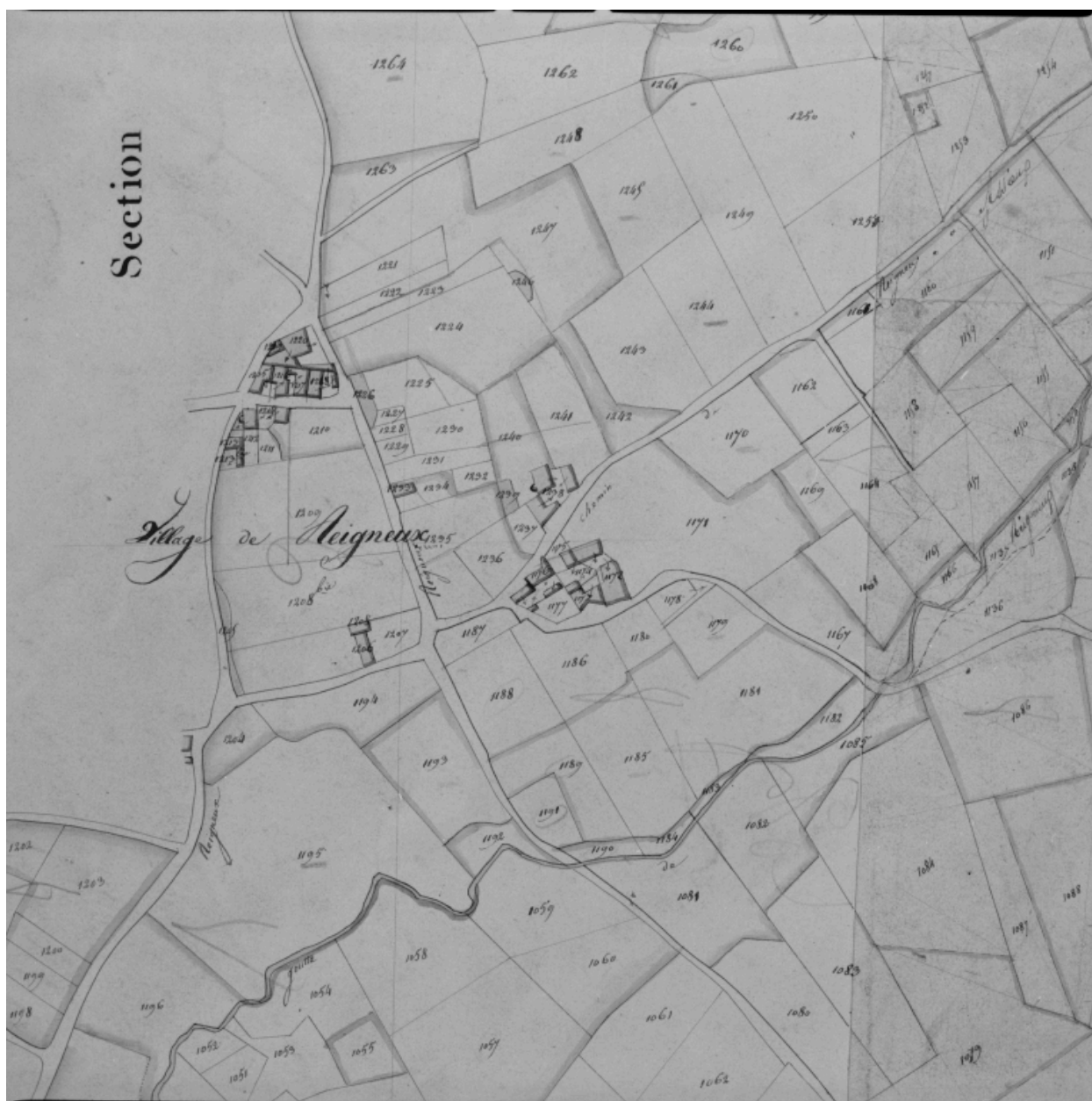
Référence du document reproduit :

- **Plan cadastral ancien, 1827. Section A2, détail de Gutterose, échelle originale 1/2500e.**
Plan cadastral ancien, 1827. Section A2, détail de Gutterose, échelle originale 1/2500e. AD Loire.
AD Loire

IVR82_20004200485X

Auteur de l'illustration : Eric Dessert

© Région Rhône-Alpes, Inventaire général du patrimoine culturel ; © Archives départementales de la Loire
reproduction soumise à autorisation du titulaire des droits d'exploitation



Plan cadastral ancien, 1827. Section A2, détail du village de Reigneux, échelle originale 1/2500e.

Référence du document reproduit :

- **Plan cadastral ancien, 1827. Section A2, détail du village de Reigneux, échelle originale 1/2500e.**
Plan cadastral ancien, 1827. Section A2, détail du village de Reigneux, échelle originale 1/2500e. AD Loire.
AD Loire

IVR82_20004200239X

Auteur de l'illustration : Eric Dessert

© Région Rhône-Alpes, Inventaire général du patrimoine culturel ; © Archives départementales de la Loire
reproduction soumise à autorisation du titulaire des droits d'exploitation



Plan cadastral ancien, 1827. Section A3, détail de les Prelions, échelle originale 1/2500e.

Référence du document reproduit :

- **Plan cadastral ancien, 1827. Section A3, détail de les Prelions, échelle originale 1/2500e.**
Plan cadastral ancien, 1827. Section A3, détail de les Prelions, échelle originale 1/2500e. AD Loire.
AD Loire

IVR82_20004200241X

Auteur de l'illustration : Eric Dessert

© Région Rhône-Alpes, Inventaire général du patrimoine culturel ; © Archives départementales de la Loire
reproduction soumise à autorisation du titulaire des droits d'exploitation



Plan cadastral ancien, 1827. Section A3, détail de le Somard, échelle originale 1/2500e.

Référence du document reproduit :

- **Plan cadastral ancien, 1827. Section A3, détail de le Somard, échelle originale 1/2500e.**
Plan cadastral ancien, 1827. Section A3, détail de le Somard, échelle originale 1/2500e. AD Loire.
AD Loire

IVR82_20004200242X

Auteur de l'illustration : Eric Dessert

© Région Rhône-Alpes, Inventaire général du patrimoine culturel ; © Archives départementales de la Loire
reproduction soumise à autorisation du titulaire des droits d'exploitation



Plan cadastral ancien, 1827. Section A3, détail de chez Pieroud, échelle originale 1/2500e.

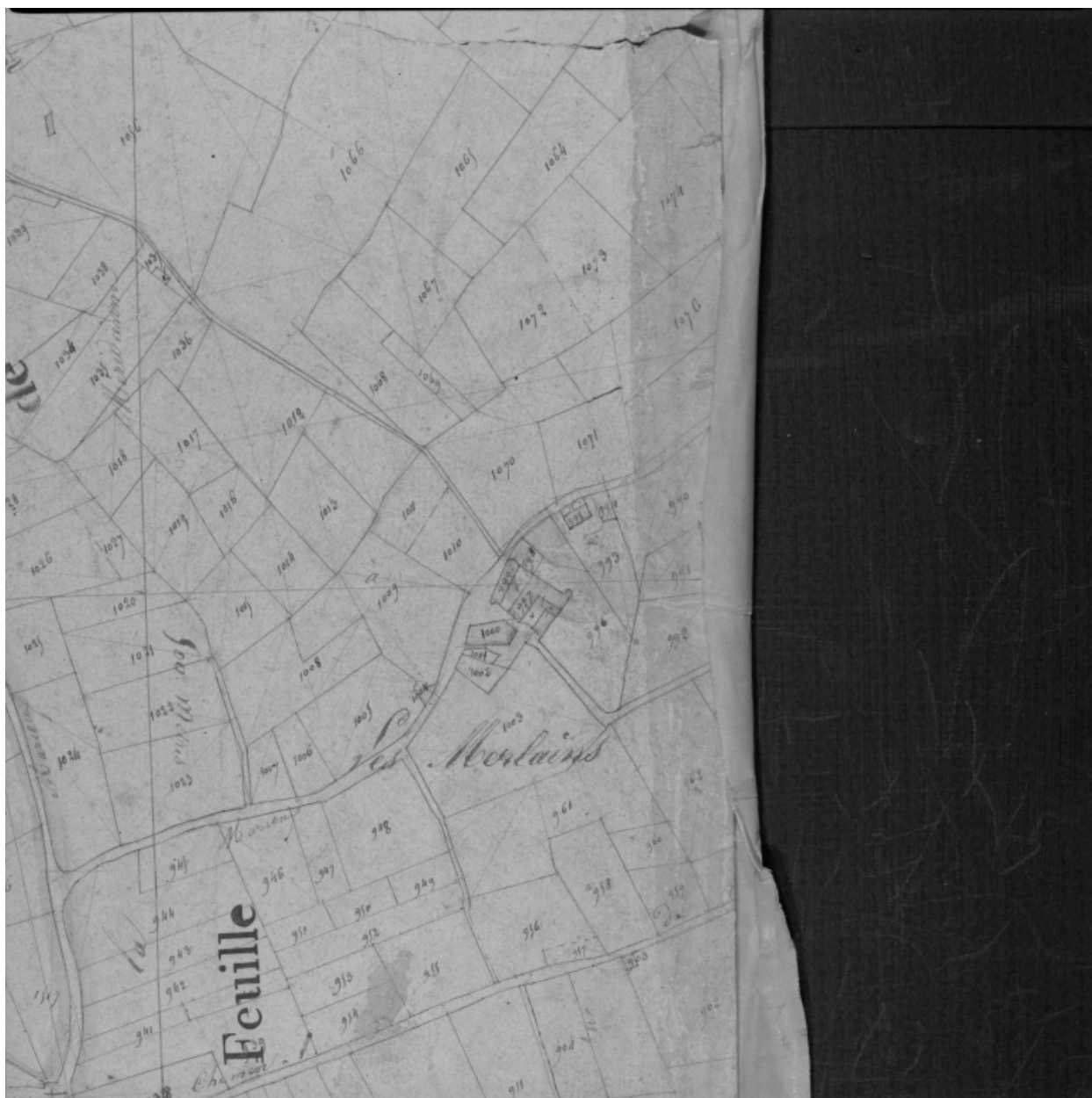
Référence du document reproduit :

- **Plan cadastral ancien, 1827. Section A3, détail de chez Pieroud, échelle originale 1/2500e.**
Plan cadastral ancien, 1827. Section A3, détail de chez Pieroud, échelle originale 1/2500e. AD Loire.
AD Loire

IVR82_20004200244X

Auteur de l'illustration : Eric Dessert

© Région Rhône-Alpes, Inventaire général du patrimoine culturel ; © Archives départementales de la Loire
reproduction soumise à autorisation du titulaire des droits d'exploitation



Plan cadastral ancien, 1827. Section A3, détail de les Merlains, échelle originale 1/2500e.

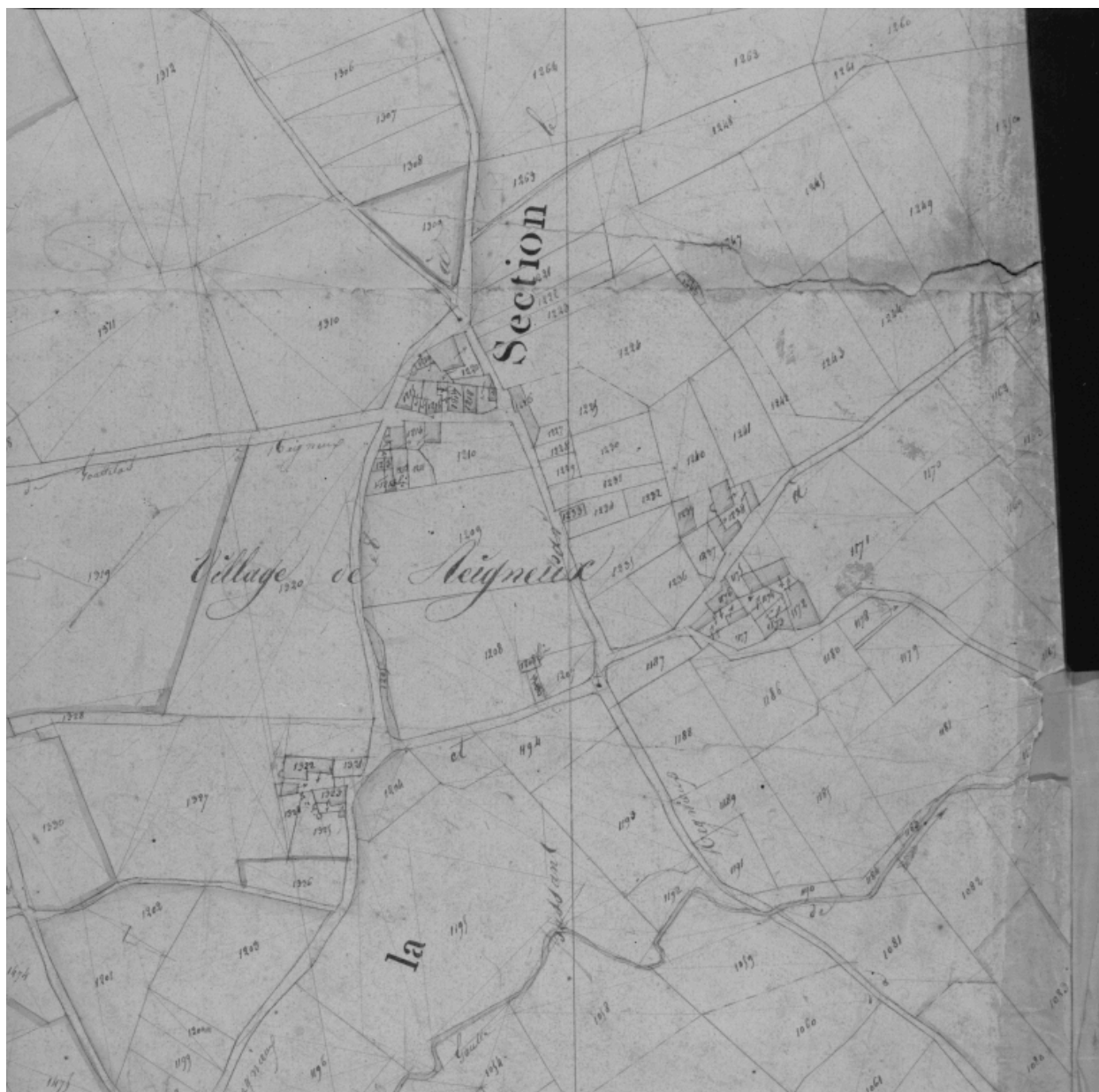
Référence du document reproduit :

- **Plan cadastral ancien, 1827. Section A3, détail de les Merlains, échelle originale 1/2500e.**
Plan cadastral ancien, 1827. Section A3, détail de les Merlains, échelle originale 1/2500e. AD Loire.
AD Loire

IVR82_20004200245X

Auteur de l'illustration : Eric Dessert

© Région Rhône-Alpes, Inventaire général du patrimoine culturel ; © Archives départementales de la Loire
reproduction soumise à autorisation du titulaire des droits d'exploitation



Plan cadastral ancien, 1827. Section A3, détail du village de Reigneux, échelle originale 1/2500e.

Référence du document reproduit :

- **Plan cadastral ancien, 1827. Section A3, détail du village de Reigneux, échelle originale 1/2500e.**
Plan cadastral ancien, 1827. Section A3, détail du village de Reigneux, échelle originale 1/2500e. AD Loire.
AD Loire

IVR82_20004200246X

Auteur de l'illustration : Eric Dessert

© Région Rhône-Alpes, Inventaire général du patrimoine culturel ; © Archives départementales de la Loire
reproduction soumise à autorisation du titulaire des droits d'exploitation



Plan cadastral ancien, 1827. Section A3, détail de Geranton, échelle originale 1/2500e.

Référence du document reproduit :

- **Plan cadastral ancien, 1827. Section A3, détail de Geranton, échelle originale 1/2500e.**
Plan cadastral ancien, 1827. Section A3, détail de Geranton, échelle originale 1/2500e. AD Loire.
AD Loire

IVR82_20004200247X

Auteur de l'illustration : Eric Dessert

© Région Rhône-Alpes, Inventaire général du patrimoine culturel ; © Archives départementales de la Loire
reproduction soumise à autorisation du titulaire des droits d'exploitation



Plan cadastral ancien, 1827. Section B1, détail de la Valette, échelle originale 1/2500e.


Référence du document reproduit :

- **Plan cadastral ancien, 1827. Section B1, détail de la Valette, échelle originale 1/2500e.**
Plan cadastral ancien, 1827. Section B1, détail de la Valette, échelle originale 1/2500e. AD Loire.
AD Loire

IVR82_20004200248X

Auteur de l'illustration : Eric Dessert

© Région Rhône-Alpes, Inventaire général du patrimoine culturel ; © Archives départementales de la Loire
reproduction soumise à autorisation du titulaire des droits d'exploitation



Plan cadastral ancien, 1827. Section B1, détail de la Bruyère, échelle originale 1/2500e.

Référence du document reproduit :

- **Plan cadastral ancien, 1827. Section B1, détail de la Bruyère, échelle originale 1/2500e.**
Plan cadastral ancien, 1827. Section B1, détail de la Bruyère, échelle originale 1/2500e. AD Loire.
AD Loire

IVR82_20004200249X

Auteur de l'illustration : Eric Dessert

© Région Rhône-Alpes, Inventaire général du patrimoine culturel ; © Archives départementales de la Loire
reproduction soumise à autorisation du titulaire des droits d'exploitation



Plan cadastral ancien, 1827. Section B2, détail de Toulieux, échelle originale 1/2500e.

Référence du document reproduit :

- **Plan cadastral ancien, 1827. Section B2, détail de Toulieux, échelle originale 1/2500e.**
Plan cadastral ancien, 1827. Section B2, détail de Toulieux, échelle originale 1/2500e. AD Loire.
AD Loire

IVR82_20004200251X

Auteur de l'illustration : Eric Dessert

© Région Rhône-Alpes, Inventaire général du patrimoine culturel ; © Archives départementales de la Loire
reproduction soumise à autorisation du titulaire des droits d'exploitation



Plan cadastral ancien, 1827. Section B2, détail de Toulieux, échelle originale 1/2500e.

Référence du document reproduit :

- **Plan cadastral ancien, 1827. Section B2, détail de Toulieux, échelle originale 1/2500e.**
Plan cadastral ancien, 1827. Section B2, détail de Toulieux, échelle originale 1/2500e. AD Loire.
AD Loire

IVR82_20004200252X

Auteur de l'illustration : Eric Dessert

© Région Rhône-Alpes, Inventaire général du patrimoine culturel ; © Archives départementales de la Loire
reproduction soumise à autorisation du titulaire des droits d'exploitation



Plan cadastral ancien, 1827. Section B4, détail de la Valette, échelle originale 1/2500e.

Référence du document reproduit :

- **Plan cadastral ancien, 1827. Section B4, détail de la Valette, échelle originale 1/2500e.**
Plan cadastral ancien, 1827. Section B4, détail de la Valette, échelle originale 1/2500e. AD Loire.
AD Loire

IVR82_20004200253X

Auteur de l'illustration : Eric Dessert

© Région Rhône-Alpes, Inventaire général du patrimoine culturel ; © Archives départementales de la Loire
reproduction soumise à autorisation du titulaire des droits d'exploitation



Plan cadastral ancien, 1827. Section B5, détail de Cotterel, échelle originale 1/2500e.

Référence du document reproduit :

- **Plan cadastral ancien, 1827. Section B5, détail de Cotterel, échelle originale 1/2500e.**
Plan cadastral ancien, 1827. Section B5, détail de Cotterel, échelle originale 1/2500e. AD Loire.
AD Loire

IVR82_20004200254X

Auteur de l'illustration : Eric Dessert

© Région Rhône-Alpes, Inventaire général du patrimoine culturel ; © Archives départementales de la Loire
reproduction soumise à autorisation du titulaire des droits d'exploitation



Paysage depuis le lieu-dit Jomard avec vigne au premier plan, le village de Marcoux au second et la plaine du Forez au troisième.

IVR82_20024200974PA

Auteur de l'illustration : Jean-Marie Refflé

Date de prise de vue : 2001

© Région Rhône-Alpes, Inventaire général du patrimoine culturel
reproduction soumise à autorisation du titulaire des droits d'exploitation



Vue d'ensemble du village depuis le sud.

IVR82_20024202171XA

Auteur de l'illustration : Eric Dessert

© Région Rhône-Alpes, Inventaire général du patrimoine culturel
reproduction soumise à autorisation du titulaire des droits d'exploitation



Monts du Forez depuis la Route d'Ailleux à l'Hôpital-sous-Rochefort.

IVR82_20024202488XE

Auteur de l'illustration : Eric Dessert

© Région Rhône-Alpes, Inventaire général du patrimoine culturel
reproduction soumise à autorisation du titulaire des droits d'exploitation



Collines et rochers à Eculieux.

IVR82_20024202487XE

Auteur de l'illustration : Eric Dessert

© Région Rhône-Alpes, Inventaire général du patrimoine culturel
reproduction soumise à autorisation du titulaire des droits d'exploitation



Collines et vallon à Eculieux, depuis l'est.

IVR82_20024202486XE

Auteur de l'illustration : Eric Dessert

© Région Rhône-Alpes, Inventaire général du patrimoine culturel
reproduction soumise à autorisation du titulaire des droits d'exploitation



Collines et rochers à Eculieux.

IVR82_20024202485XE

Auteur de l'illustration : Eric Dessert

© Région Rhône-Alpes, Inventaire général du patrimoine culturel
reproduction soumise à autorisation du titulaire des droits d'exploitation



Le vallon de la Valette.

IVR82_20024202498VE

Auteur de l'illustration : Eric Dessert

© Région Rhône-Alpes, Inventaire général du patrimoine culturel
reproduction soumise à autorisation du titulaire des droits d'exploitation



Le vallon de la Valette.

IVR82_20024202496VE

Auteur de l'illustration : Eric Dessert

© Région Rhône-Alpes, Inventaire général du patrimoine culturel
reproduction soumise à autorisation du titulaire des droits d'exploitation



Pins "de boulange" au lieu-dit Saurelle.

IVR82_20044200721ZE

Auteur de l'illustration : Thierry Monnet

Date de prise de vue : 2000

© Région Rhône-Alpes, Inventaire général du patrimoine culturel
reproduction soumise à autorisation du titulaire des droits d'exploitation



Pins boulange sur le chemin de la Valette.

IVR82_20034201867X

Auteur de l'illustration : Eric Dessert

Date de prise de vue : 2002

© Région Rhône-Alpes, Inventaire général du patrimoine culturel
reproduction soumise à autorisation du titulaire des droits d'exploitation



Maison bourgeoise au lieu-dit la Tuilerie (ZC 158), vue générale.

IVR82_20044201922ZE

Auteur de l'illustration : Thierry Monnet, Auteur de l'illustration : Caroline Guibaud

Date de prise de vue : 2001

© Région Rhône-Alpes, Inventaire général du patrimoine culturel
reproduction soumise à autorisation du titulaire des droits d'exploitation



Maison isolée au lieu-dit Chez Pierroud (ZA 111), vue générale.

IVR82_20044201923ZE

Auteur de l'illustration : Thierry Monnet, Auteur de l'illustration : Caroline Guibaud

Date de prise de vue : 2001

© Région Rhône-Alpes, Inventaire général du patrimoine culturel
reproduction soumise à autorisation du titulaire des droits d'exploitation



Ferme au lieu-dit Eculieux (B4 1003), vue générale.

IVR82_20044201926ZE

Auteur de l'illustration : Thierry Monnet, Auteur de l'illustration : Caroline Guibaud

Date de prise de vue : 2001

© Région Rhône-Alpes, Inventaire général du patrimoine culturel
reproduction soumise à autorisation du titulaire des droits d'exploitation



Ferme au lieu-dit Eculieux (B4 1003), vue générale de la façade du logis.

IVR82_20044201924ZE

Auteur de l'illustration : Thierry Monnet, Auteur de l'illustration : Caroline Guibaud

Date de prise de vue : 2001

© Région Rhône-Alpes, Inventaire général du patrimoine culturel
reproduction soumise à autorisation du titulaire des droits d'exploitation



Ferme au lieu-dit Eculieux (B4 1003), détail d'un blason de la famille Papon.

IVR82_20044201925ZE

Auteur de l'illustration : Thierry Monnet, Auteur de l'illustration : Caroline Guibaud

Date de prise de vue : 2001

© Région Rhône-Alpes, Inventaire général du patrimoine culturel
reproduction soumise à autorisation du titulaire des droits d'exploitation



Ferme au lieu-dit Eculieux (B4 1003), détail de l'entrée de la cour arrière.

IVR82_20044201959ZE

Auteur de l'illustration : Thierry Monnet, Auteur de l'illustration : Caroline Guibaud

Date de prise de vue : 2001

© Région Rhône-Alpes, Inventaire général du patrimoine culturel
reproduction soumise à autorisation du titulaire des droits d'exploitation



Margelle de puits monolithique, au Bourg (A2 624), vue d'ensemble.

IVR82_20044201927ZE

Auteur de l'illustration : Thierry Monnet, Auteur de l'illustration : Caroline Guibaud

Date de prise de vue : 2001

© Région Rhône-Alpes, Inventaire général du patrimoine culturel
reproduction soumise à autorisation du titulaire des droits d'exploitation



Margelle de puits monolithique, Les Merlains (ZD 13b), vue d'ensemble.

IVR82_20044201928ZE

Auteur de l'illustration : Thierry Monnet, Auteur de l'illustration : Caroline Guibaud

Date de prise de vue : 2001

© Région Rhône-Alpes, Inventaire général du patrimoine culturel
reproduction soumise à autorisation du titulaire des droits d'exploitation



Margelle de puits monolithique, Les Merlains (ZD 13b), vue d'ensemble.

IVR82_20044201929ZE

Auteur de l'illustration : Thierry Monnet, Auteur de l'illustration : Caroline Guibaud

Date de prise de vue : 2001

© Région Rhône-Alpes, Inventaire général du patrimoine culturel
reproduction soumise à autorisation du titulaire des droits d'exploitation



Ferme à la Bruyère (B3 810), Détail d'un ancien four dressé au-dessus d'un puits.

IVR82_20044201930ZE

Auteur de l'illustration : Thierry Monnet, Auteur de l'illustration : Caroline Guibaud

Date de prise de vue : 2001

© Région Rhône-Alpes, Inventaire général du patrimoine culturel
reproduction soumise à autorisation du titulaire des droits d'exploitation



Ferme à Eculieux (B4 986), Détail d'un encadrement de baie daté 1712.

IVR82_20044201931ZE

Auteur de l'illustration : Thierry Monnet, Auteur de l'illustration : Caroline Guibaud

Date de prise de vue : 2001

© Région Rhône-Alpes, Inventaire général du patrimoine culturel
reproduction soumise à autorisation du titulaire des droits d'exploitation



Ferme à Eculieux (B4 986), vue partielle de l'intérieur de l'étable en ruine.

IVR82_20044201932ZE

Auteur de l'illustration : Thierry Monnet, Auteur de l'illustration : Caroline Guibaud

Date de prise de vue : 2001

© Région Rhône-Alpes, Inventaire général du patrimoine culturel
reproduction soumise à autorisation du titulaire des droits d'exploitation



Ferme à Eculieux (B4 986), détail d'un portail.

IVR82_20044201933ZE

Auteur de l'illustration : Thierry Monnet, Auteur de l'illustration : Caroline Guibaud

Date de prise de vue : 2001

© Région Rhône-Alpes, Inventaire général du patrimoine culturel
reproduction soumise à autorisation du titulaire des droits d'exploitation



Ferme à Eculieux (B4 986), détail d'un portail avec linteau sculpté d'une croix.

IVR82_20044201934ZE

Auteur de l'illustration : Thierry Monnet, Auteur de l'illustration : Caroline Guibaud

Date de prise de vue : 2001

© Région Rhône-Alpes, Inventaire général du patrimoine culturel
reproduction soumise à autorisation du titulaire des droits d'exploitation



Ferme à Eculieux (B4 986), détail d'éléments de cheminée.

IVR82_20044201935ZE

Auteur de l'illustration : Thierry Monnet, Auteur de l'illustration : Caroline Guibaud

Date de prise de vue : 2001

© Région Rhône-Alpes, Inventaire général du patrimoine culturel
reproduction soumise à autorisation du titulaire des droits d'exploitation



Ferme à Eculieux (B4 986), détail d'éléments de cheminée.

IVR82_20044201936ZE

Auteur de l'illustration : Thierry Monnet, Auteur de l'illustration : Caroline Guibaud

Date de prise de vue : 2001

© Région Rhône-Alpes, Inventaire général du patrimoine culturel
reproduction soumise à autorisation du titulaire des droits d'exploitation



Ferme à Bruyère (B3 854), Vue d'ensemble d'un portail à encadrement de pierres.

IVR82_20044201937ZE

Auteur de l'illustration : Thierry Monnet, Auteur de l'illustration : Caroline Guibaud

Date de prise de vue : 2001

© Région Rhône-Alpes, Inventaire général du patrimoine culturel
reproduction soumise à autorisation du titulaire des droits d'exploitation



Ferme à Bruyère (B3 854), détail de la croix sculptée sur le piédroit du portail.

IVR82_20044201938ZE

Auteur de l'illustration : Thierry Monnet, Auteur de l'illustration : Caroline Guibaud

Date de prise de vue : 2001

© Région Rhône-Alpes, Inventaire général du patrimoine culturel
reproduction soumise à autorisation du titulaire des droits d'exploitation



Ferme à Bruyère (B3 854), détail d'une croix sculptée sur le chaînage d'angle et baie à linteau daté.

IVR82_20044201939ZE

Auteur de l'illustration : Thierry Monnet, Auteur de l'illustration : Caroline Guibaud

Date de prise de vue : 2001

© Région Rhône-Alpes, Inventaire général du patrimoine culturel
reproduction soumise à autorisation du titulaire des droits d'exploitation



Ferme à Bruyère (B3 855), détail d'une baie à l'encadrement mouluré.

IVR82_20044201940ZE

Auteur de l'illustration : Thierry Monnet, Auteur de l'illustration : Caroline Guibaud

Date de prise de vue : 2001

© Région Rhône-Alpes, Inventaire général du patrimoine culturel
reproduction soumise à autorisation du titulaire des droits d'exploitation