Rhône-Alpes, Loire
Montbrison
Moingt, les Purelles
4 rue de la Paix

Maison

Références du dossier

Numéro de dossier : IA42002794
Date de l'enquête initiale : 2006
Date(s) de rédaction : 2013
Cadre de l'étude : inventaire topographique
Degré d'étude : repéré

Désignation

Dénomination : maison

Compléments de localisation

Milieu d'implantation : en écart
Références cadastrales : 1986, AK, 75

Historique

Parcelle AK 75 : ancienne propriété Clairet, achetée et rénovée par Hector Boulin suivant les plans dressés par Stéphane Boulin, architecte départementale, en 1878. Maison vendue en 1926 à M. Rey. Plusieurs baies du rez-de-chaussée ont été modifiées au 21e siècle. Parcelle AK 317 : Ancienne propriété Dulac, vendue en 1919 à Jean-Pierre Terrade, puis en 1925 à Antoine Petiot, en 1934 à Antoine Rey et ensuite à M. Genty.

Période(s) principale(s) : 4e quart 19e siècle
Dates : 1878 (porte la date)
Auteur(s) de l'oeuvre : Stéphane Boulin (architecte départemental, attribution par source)

Description

La maison d´habitation de la parcelle AK 75 est établie sur un terrain clos qui contenait autrefois de la vigne. L´édifice, de plan rectangulaire, comprend trois niveaux et cinq travées. Le rez-de-chaussée abrite un escalier tournant à retours avec jour, encadré à gauche d´une cave voûtée en berceau segmentaire, et à droite de deux pièces en enfilade : un atelier puis une serre. A l´étage, au droit de la cave, se trouvent une cuisine et une salle à manger desservies par un petit couloir ; à l´opposé, un second petit dégagement dessert une chambre et une chambre-salon (sic), les trois pièces à vivre possèdent chacune une cheminée. Au second étage, cinq autres chambres dont deux ont des cheminées d´angle, au-dessus de la cuisine, deux autres ont leur cheminée au centre de la pièce, et la dernière pièce étant petite et ouvrant directement sur une chambre, n´en possède pas. La construction est vraisemblablement en moellon de granite (l´enduit recouvre l´ensemble des murs), les encadrements sont en pierre de taille, la toiture à longs pans est couverte de tuiles creuses, soulignée d´une génoise à deux rangs.

Eléments descriptifs

Matériau(x) du gros-oeuvre, mise en oeuvre et revêtement : granite ; enduit ; moellon
Matériau(x) de couverture : tuile creuse
Étage(s) ou vaisseau(x) : rez-de-chaussée, 2 étages carrés
Couvrements : voûte en berceau segmentaire
Type(s) de couverture : toit à longs pans

Escaliers : escalier intérieur : escalier tournant à retours avec jour, en charpente

Typologies et état de conservation

État de conservation : remanié

Statut, intérêt et protection

Statut de la propriété : propriété privée

Illustrations



Plan des trois niveaux du bâtiment. Plan dressé par Stéphane Boulin, architecte départemental, 1878. Phot. Thierry Monnet, Autr. Stéphane Boulin IVR82_20134203079NUCA



Plan du rez-de-chaussée du bâtiment. Plan dressé par Stéphane Boulin, architecte départemental, 1878. Phot. Thierry Monnet, Autr. Stéphane Boulin IVR82_20134203080NUCA

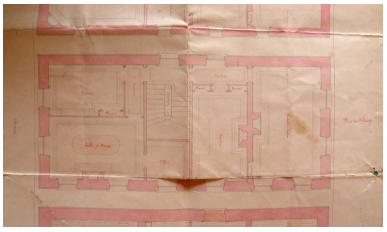

Plan du premier étage du bâtiment. Plan dressé par Stéphane Boulin, architecte départemental, 1878. Phot. Thierry Monnet, Autr. Stéphane Boulin IVR82_20134203081NUCA



Plan du second étage du bâtiment. Plan dressé par Stéphane Boulin, architecte départemental, 1878. Phot. Thierry Monnet, Autr. Stéphane Boulin IVR82_20134203082NUCA



Plan masse des bâtiments des parcelles AK 75 au nord, AK 317 au sud, milieu du 20e siècle. Phot. Thierry Monnet IVR82_20134203083NUCA

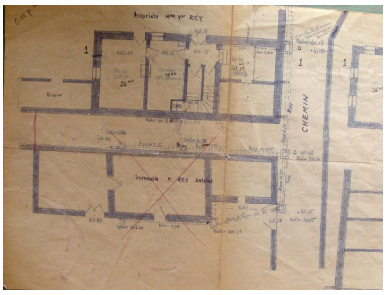

Plan masse des bâtiments des parcelles AK 75 au nord, AK 317 au sud, milieu du 20e siècle. Phot. Thierry Monnet IVR82_20134203084NUCA

Vue générale du bâiment depuis la rue. Phot. Thierry Monnet

Vue générale du bâtiment depuis la cour. Phot. Thierry Monnet

IVR82_20134203085NUCA IVR82_20134203086NUCA

Dossiers liés

Dossiers de synthèse :
Présentation de la commune de Moingt (associée à Montbrison) (IA42001387) Montbrison, Moingt
Les maisons du canton de Montbrison (hors commune de Montbrison) (IA42001305)
Oeuvre(s) contenue(s) :

Auteur(s) du dossier : Caroline Guibaud, Thierry Monnet
Copyright(s) : © Région Rhône-Alpes, Inventaire général du patrimoine culturel ; © Conseil général de la Loire



Plan des trois niveaux du bâtiment. Plan dressé par Stéphane Boulin, architecte départemental, 1878.

IVR82_20134203079NUCA
Auteur de l'illustration : Thierry Monnet
Auteur du document reproduit : Stéphane Boulin
Date de prise de vue : 2006
© Région Rhône-Alpes, Inventaire général du patrimoine culturel ; © Archives privées
reproduction soumise à autorisation du titulaire des droits d'exploitation



Plan du rez-de-chaussée du bâtiment. Plan dressé par Stéphane Boulin, architecte départemental, 1878.

IVR82_20134203080NUCA
Auteur de l'illustration : Thierry Monnet
Auteur du document reproduit : Stéphane Boulin
Date de prise de vue : 2006
© Région Rhône-Alpes, Inventaire général du patrimoine culturel ; © Archives privées
reproduction soumise à autorisation du titulaire des droits d'exploitation

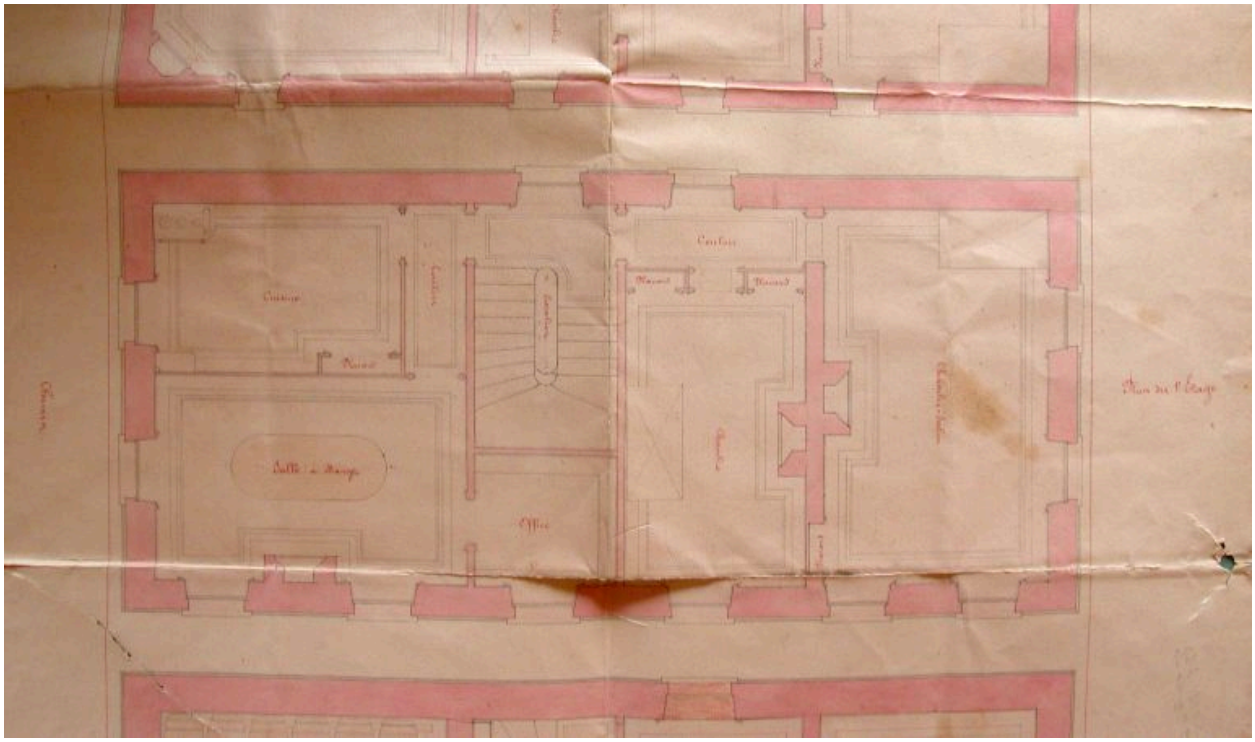

Plan du premier étage du bâtiment. Plan dressé par Stéphane Boulin, architecte départemental, 1878.

IVR82_20134203081NUCA
Auteur de l'illustration : Thierry Monnet
Auteur du document reproduit : Stéphane Boulin
Date de prise de vue : 2006
© Région Rhône-Alpes, Inventaire général du patrimoine culturel ; © Archives privées
reproduction soumise à autorisation du titulaire des droits d'exploitation

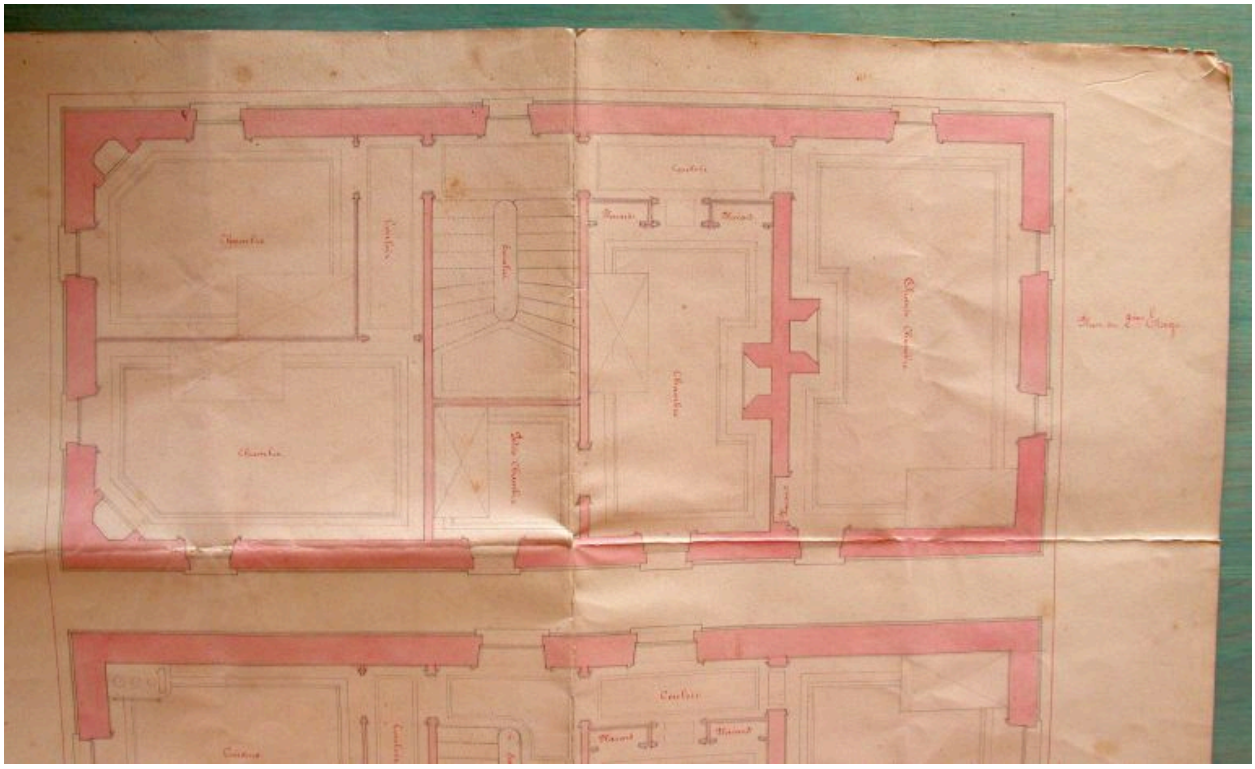

Plan du second étage du bâtiment. Plan dressé par Stéphane Boulin, architecte départemental, 1878.

IVR82_20134203082NUCA
Auteur de l'illustration : Thierry Monnet
Auteur du document reproduit : Stéphane Boulin
Date de prise de vue : 2006
© Région Rhône-Alpes, Inventaire général du patrimoine culturel ; © Archives privées
reproduction soumise à autorisation du titulaire des droits d'exploitation



Plan masse des bâtiments des parcelles AK 75 au nord, AK 317 au sud, milieu du 20e siècle.

IVR82_20134203083NUCA
Auteur de l'illustration : Thierry Monnet
Date de prise de vue : 2006
© Région Rhône-Alpes, Inventaire général du patrimoine culturel ; © Archives privées
reproduction soumise à autorisation du titulaire des droits d'exploitation

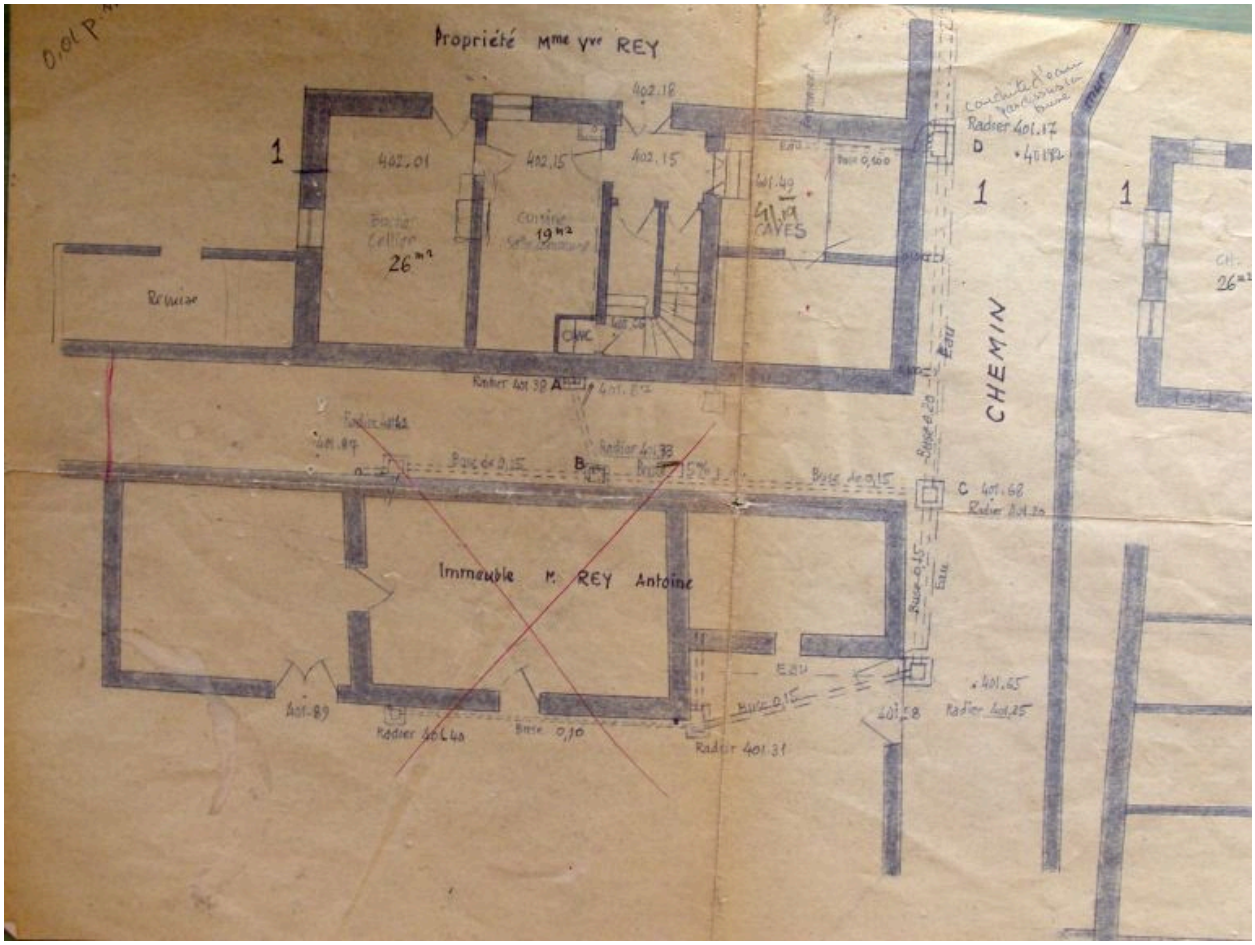

Plan masse des bâtiments des parcelles AK 75 au nord, AK 317 au sud, milieu du 20e siècle.

IVR82_20134203084NUCA
Auteur de l'illustration : Thierry Monnet
Date de prise de vue : 2006
© Région Rhône-Alpes, Inventaire général du patrimoine culturel
reproduction soumise à autorisation du titulaire des droits d'exploitation

Vue générale du bâiment depuis la rue.

IVR82_20134203085NUCA
Auteur de l'illustration : Thierry Monnet
Date de prise de vue : 2006
© Région Rhône-Alpes, Inventaire général du patrimoine culturel
reproduction soumise à autorisation du titulaire des droits d'exploitation

Vue générale du bâtiment depuis la cour.

IVR82_20134203086NUCA
Auteur de l'illustration : Thierry Monnet
Date de prise de vue : 2006
© Région Rhône-Alpes, Inventaire général du patrimoine culturel
reproduction soumise à autorisation du titulaire des droits d'exploitation