Rhône-Alpes, Savoie
Entremont-le-Vieux
Les Teppaz
Les Teppaz

Moulin des Teppaz

Références du dossier

Numéro de dossier : IA73002582
Date de l'enquête initiale : 2009
Date(s) de rédaction : 2010
Cadre de l'étude : patrimoine industriel Patrimoine hydraulique des Pays de Savoie
Degré d'étude : monographié

Désignation

Dénomination : moulin
Parties constituantes non étudiées : atelier de fabrication

Compléments de localisation

Milieu d'implantation : isolé
Réseau hydrographique : Ruisseau des Teppaz
Références cadastrales : 2007, E, 93 (bief), 94 (bâtiment)

Historique

La présence du moulin est attesté par la mappe sarde de 1732 (parcelle 121). A cette date, le meunier se nomme Louis Teppaz l'Ainé et ses frères. Le moulin a cessé son activité au début du 20e siècle (?). Il a été rénové récemment.

Période(s) principale(s) : 2e quart 18e siècle ()
Dates : 1732 (daté par source)

Description

Le moulin est de plan carré sur un niveau, un rez-de-chaussée. Il était actionné par les eaux du ruisseau des Teppaz. Une prise d'eau alimentait une réserve, aujourd'hui asséchée, sur la droite du ruisseau. L'eau était transportée par un canal et une conduite forcée jusqu'à une roue horizontale à godets en bois. A l'intérieur, les meules sont encore en place. La meule courante provient de la carrière de Berland sur la commune de Saint-Christophe-sur-Guiers (Isère). Une porte rectangulaire ouvre la façade nord. Le toit est à longs pans couvert de tôle ondulée. Le site a été restauré récemment.

Eléments descriptifs

Matériau(x) du gros-oeuvre, mise en oeuvre et revêtement : pierre
Matériau(x) de couverture : tôle ondulée
Plan : plan carré régulier
Étage(s) ou vaisseau(x) : rez-de-chaussée
Énergies : énergie hydraulique

Typologies et état de conservation

État de conservation : bon état

Statut, intérêt et protection

Statut de la propriété : propriété privée

Références documentaires

Documents figurés

- **Cadastre actuel de 2007**
  Cadastre actuel, consulté en 2007 (Accès internet : <URL : https://www.cadastre.gouv.fr/scpc/rechercherPlan.do#)

Bibliographie

- **Parc Natruel Régional de Chartreuse, Etat des lieux patrimonial, Entremont-le-Vieux , non daté**
  Parc Natruel Régional de Chartreuse, *Etat des lieux patrimonial, Entremont-le-Vieux* , non daté
  Fiche n°7

Illustrations

Cadastre de 1732. Cadastre de 1728 AD Savoie. C2795
Phot. Yannick Milleret
IVR82_20107300378NUCA

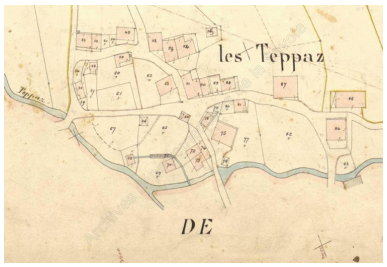

Premier cadastre français, 1907. Cadastre de 1907 AD Savoie. 3P 7126
Phot. Yannick Milleret
IVR82_20107300379NUCA

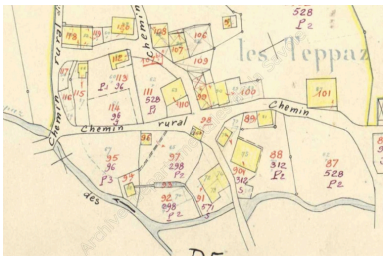

Cadastre rénové, 1964. Cadastre de 1964 AD Savoie. 3P 7127
Phot. Yannick Milleret
IVR82_20107300380NUCA

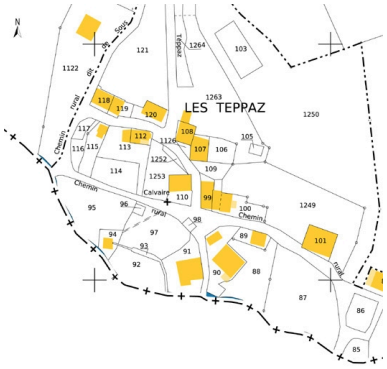

Cadastre actuel, 2007
Phot. Yannick Milleret
IVR82_20107300381NUCA

Vue de l'entrée façade ouest
Phot. Yannick Milleret
IVR82_20107300383NUCA

Vue générale
Phot. Yannick Milleret
IVR82_20107300382NUCA

Vue des façades sud et ouest
Phot. Yannick Milleret
IVR82_20107303005NUCA

Vue de la réserve asséchée,
située sur la commune de
Saint-Pierre-d'Entremont
Phot. Yannick Milleret
IVR82_20107303006NUCA

Dossiers liés

Dossiers de synthèse :
Patrimoine hydraulique de la Savoie : présentation de l'étude départementale (IA00141274) Rhône-Alpes, Savoie, Savoie
Oeuvre(s) contenue(s) :
Oeuvre(s) en rapport :
Paysage du bassin-versant du Guiers (IA73002678) Rhône-Alpes, Savoie, La Bridoire

Auteur(s) du dossier : Yannick Milleret
Copyright(s) : © Région Rhône-Alpes, Inventaire général du patrimoine culturel ; © Assemblée des Pays de Savoie

Cadastre de 1732. Cadastre de 1728 AD Savoie. C2795

Référence du document reproduit :

- **Cadastre de 1732Cadastre de 1728**
  Cadastre de 1732Cadastre de 1728
  AD Savoie : C2795

IVR82_20107300378NUCA
Auteur de l'illustration : Yannick Milleret
© Région Rhône-Alpes, Inventaire général du patrimoine culturel ; © Assemblée des Pays de Savoie
reproduction soumise à autorisation du titulaire des droits d'exploitation

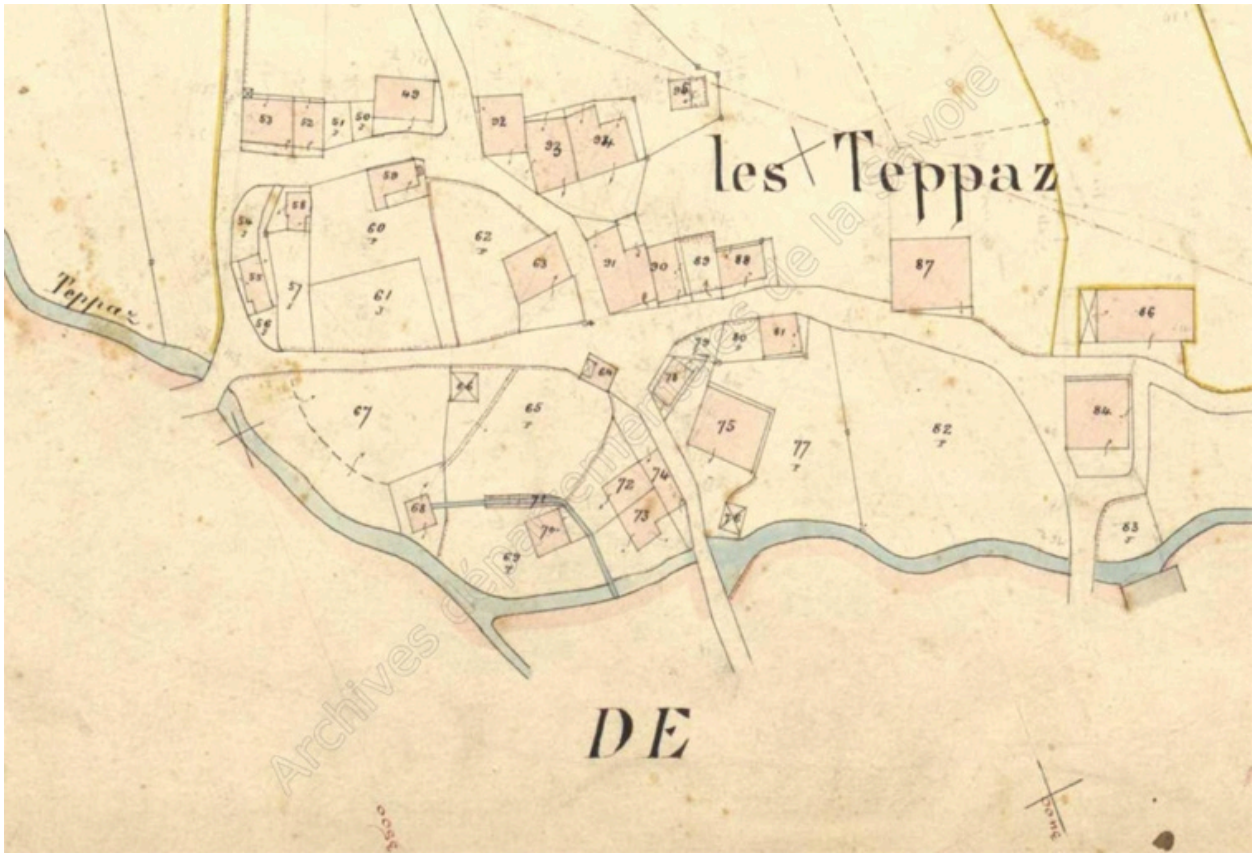

Premier cadastre français, 1907. Cadastre de 1907 AD Savoie. 3P 7126

Référence du document reproduit :

- **Premier cadastre françaisCadastre de 1907**
  Premier cadastre françaisCadastre de 1907
  AD Savoie : 3P 7126

IVR82_20107300379NUCA
Auteur de l'illustration : Yannick Milleret
© Région Rhône-Alpes, Inventaire général du patrimoine culturel ; © Assemblée des Pays de Savoie
reproduction soumise à autorisation du titulaire des droits d'exploitation

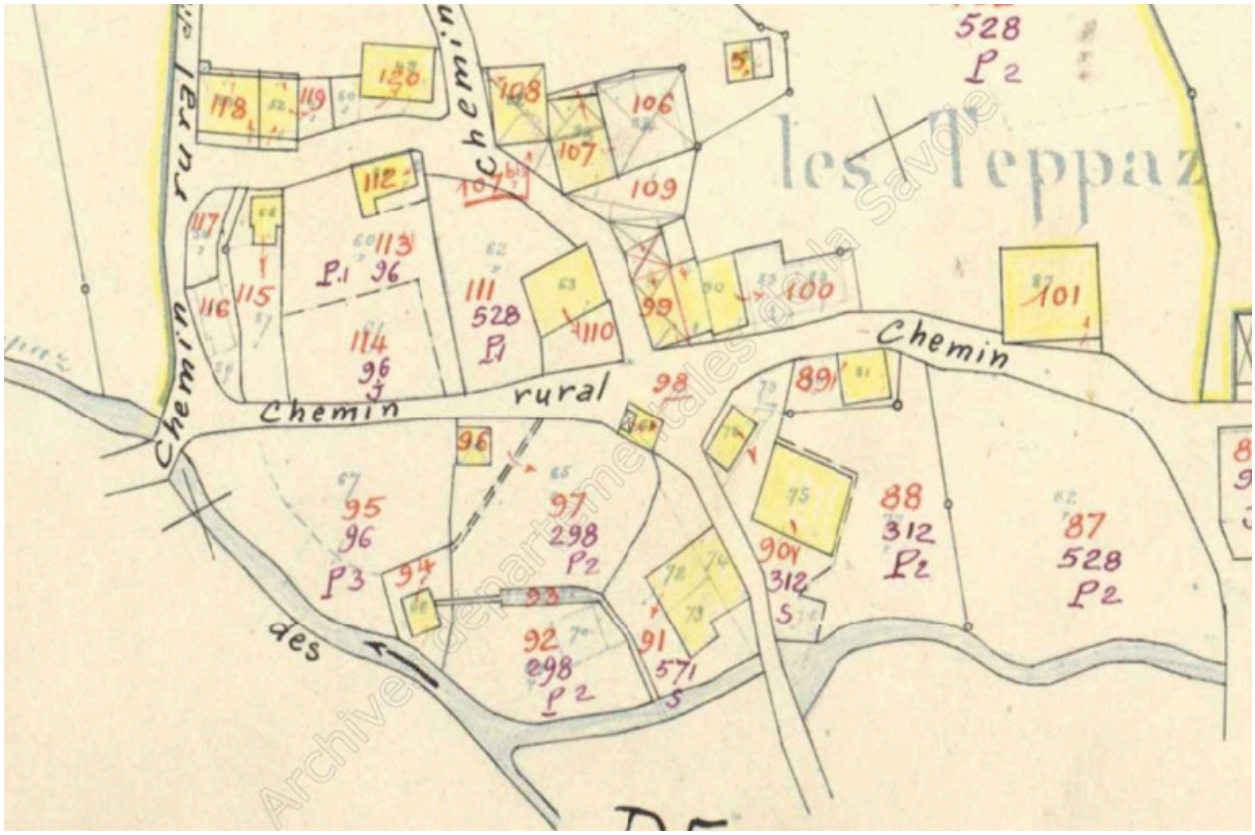

Cadastre rénové, 1964. Cadastre de 1964 AD Savoie. 3P 7127

Référence du document reproduit :

- **Cadastre rénovéCadastre de 1964**
  Cadastre rénovéCadastre de 1964
  AD Savoie : 3P 7127

IVR82_20107300380NUCA
Auteur de l'illustration : Yannick Milleret
© Région Rhône-Alpes, Inventaire général du patrimoine culturel ; © Assemblée des Pays de Savoie
reproduction soumise à autorisation du titulaire des droits d'exploitation

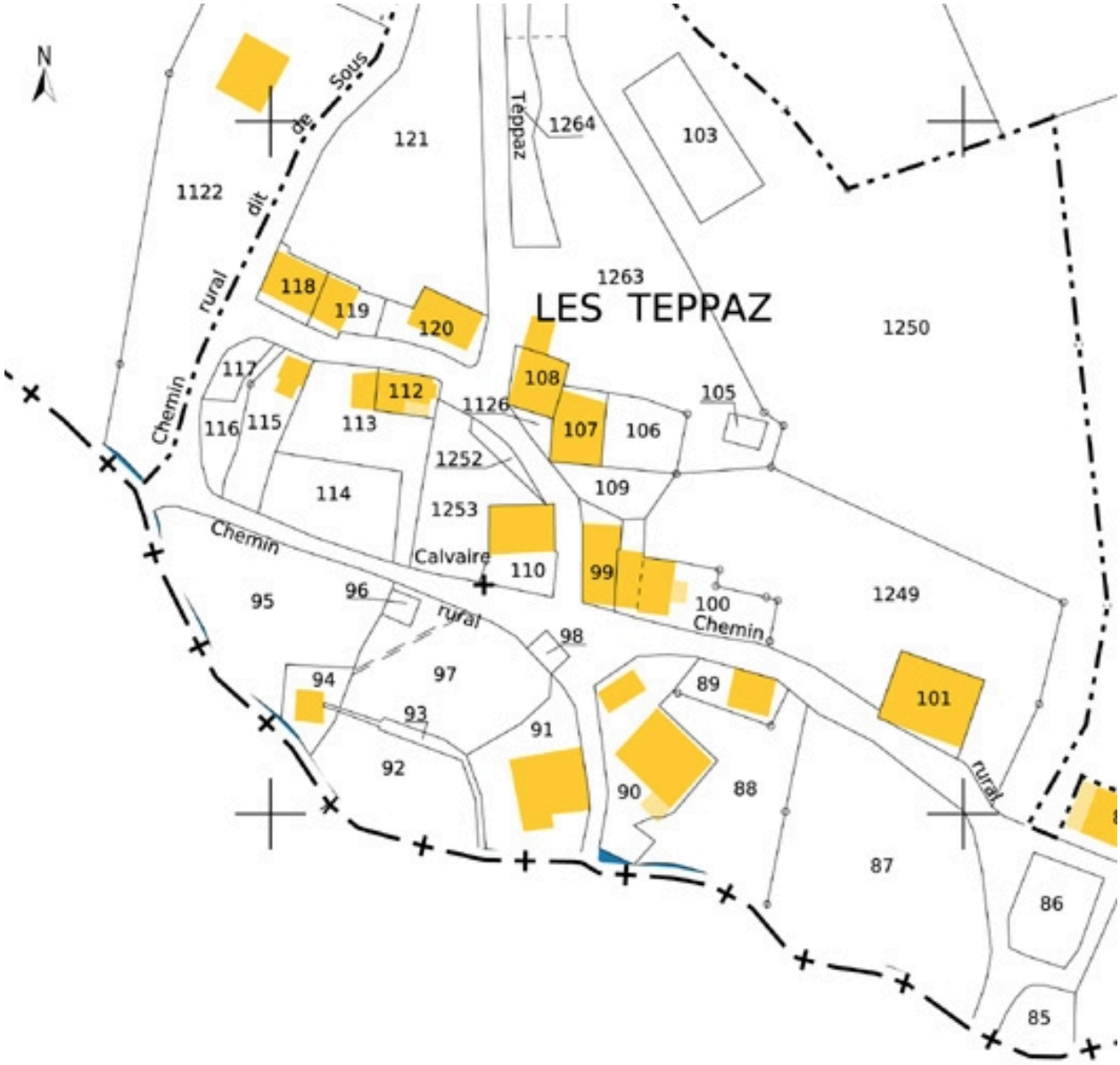

Cadastre actuel, 2007

Référence du document reproduit :

- **Cadastre actuel de 2007**
  Cadastre actuel, consulté en 2007 (Accès internet : <URL : https://www.cadastre.gouv.fr/scpc/rechercherPlan.do#)

IVR82_20107300381NUCA
Auteur de l'illustration : Yannick Milleret
© Région Rhône-Alpes, Inventaire général du patrimoine culturel ; © Assemblée des Pays de Savoie
reproduction soumise à autorisation du titulaire des droits d'exploitation

Vue de l'entrée façade ouest

IVR82_20107300383NUCA
Auteur de l'illustration : Yannick Milleret
© Région Rhône-Alpes, Inventaire général du patrimoine culturel ; © Assemblée des Pays de Savoie
reproduction soumise à autorisation du titulaire des droits d'exploitation

Vue générale

IVR82_20107300382NUCA
Auteur de l'illustration : Yannick Milleret
© Région Rhône-Alpes, Inventaire général du patrimoine culturel ; © Assemblée des Pays de Savoie
reproduction soumise à autorisation du titulaire des droits d'exploitation

Vue des façades sud et ouest

IVR82_20107303005NUCA
Auteur de l'illustration : Yannick Milleret
© Région Rhône-Alpes, Inventaire général du patrimoine culturel ; © Assemblée des Pays de Savoie
reproduction soumise à autorisation du titulaire des droits d'exploitation

Vue de la réserve asséchée, située sur la commune de Saint-Pierre-d'Entremont

IVR82_20107303006NUCA
Auteur de l'illustration : Yannick Milleret
© Région Rhône-Alpes, Inventaire général du patrimoine culturel ; © Assemblée des Pays de Savoie
reproduction soumise à autorisation du titulaire des droits d'exploitation