Rhône-Alpes, Savoie
Jarsy
Les Murailles Etre

Moulin à farine Boccon puis Pralet actuellement vestiges

Références du dossier

Numéro de dossier : IA73002808
Date de l'enquête initiale : 2013
Date(s) de rédaction : 2013
Cadre de l'étude : enquête thématique départementale Patrimoine hydraulique des Pays de Savoie
Degré d'étude : recensé

Désignation

Dénomination : moulin à farine

Compléments de localisation

Milieu d'implantation : en écart
Réseau hydrographique : Ruisseau de Cheral ; bassin-versant du Chéran
Références cadastrales : 2008, H, 1649 (bâtiment), 1661 (canal)

Historique

Un moulin à foulon appartenant à Sigismond Boccon apparaît sur la mappe sarde de 1732 au lieu-dit La Raverettaz (parcelle 257). Le moulin est toujours visible sur le premier cadastre français de 1878 (section H, feuille 9, parcelle 2057). A cette date, il appartient à Louis Pralet. Actuellement, il est en ruine.

Période(s) principale(s) : 2e quart 18e siècle ()
Dates : 1732 (daté par source)

Description

L'ancien moulin se trouve en rive gauche du ruisseau de Cheral, en aval du pont de Être. Actuellement il est en ruine mais les contours du bâtiment en pierre sont toujours visibles.

Eléments descriptifs

Matériau(x) du gros-oeuvre, mise en oeuvre et revêtement : pierre
Énergies : énergie hydraulique : produite sur place

Typologies et état de conservation

État de conservation : vestiges

Statut, intérêt et protection

Sites de protection : parc naturel régional
Statut de la propriété : propriété privée

Références documentaires

Documents d'archive

- **FR.AD073, C3078, 1732.**
  FR.AD073, C3078, Cadastre de 1728, Jarsy, 1732 225, Vue 3.
  AD Savoie : C3078

- **FR.AD073, 3P 7146, 1878.**
  FR.AD073, 3P 7146, Premier cadastre français, Jarsy, Section H, feuille 9, 1878.
  AD Savoie : 3P 7146

- **FR.AD073, 3P 7147, 1974/1988.**
  FR.AD073, 3P 7147, Cadastre rénové, Jarsy, Section H, feuille 9, 1974/1988.
  AD Savoie : 3P 7147

Illustrations

Cadastre de 1728, Jarsy, 1732 225, Vue 3 (FR.AD073, C3078). IVR82_20137301675NUCA

Premier cadastre français, Jarsy, 1878 Section H, feuille 9 (FR.AD073, 3P 7146). IVR82_20137301682NUCA

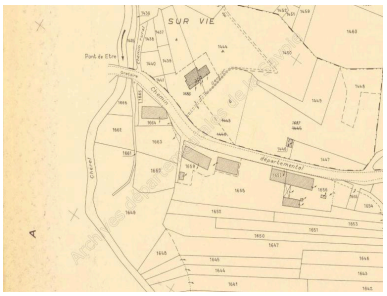

Cadastre rénové, Jarsy, 1974/1988 Section H, feuille 9 (FR.AD073, 3P 7147). IVR82_20137301683NUCA

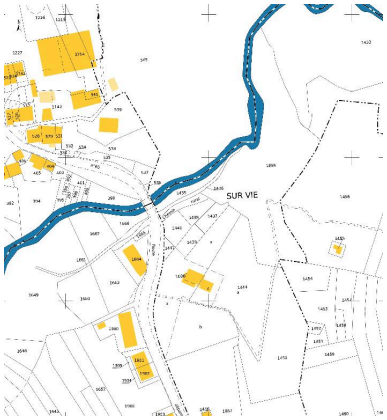

Cadastre actuel, 2008. IVR82_20137301684NUCA

Vestiges du site. Phot. Clara Bérelle IVR82_20137301685NUCA

Vestiges du site. Phot. Clara Bérelle IVR82_20137301686NUCA

Dossiers liés

Dossiers de synthèse :
Patrimoine hydraulique de la Savoie : présentation de l'étude départementale (IA00141274) Rhône-Alpes, Savoie, Savoie
Oeuvre(s) contenue(s) :
Oeuvre(s) en rapport :
Paysage du bassin-versant du Chéran (IA73002793) Rhône-Alpes, Savoie, Le Châtelard

Auteur(s) du dossier : Clara Bérelle
Copyright(s) : © Région Rhône-Alpes, Inventaire général du patrimoine culturel ; © Assemblée des Pays de Savoie

Cadastre de 1728, Jarsy, 1732 225, Vue 3 (FR.AD073, C3078).

IVR82_20137301675NUCA
© Archives départementales de la Savoie
reproduction soumise à autorisation du titulaire des droits d'exploitation

Premier cadastre français, Jarsy, 1878 Section H, feuille 9 (FR.AD073, 3P 7146).

IVR82_20137301682NUCA
© Archives départementales de la Savoie
reproduction soumise à autorisation du titulaire des droits d'exploitation

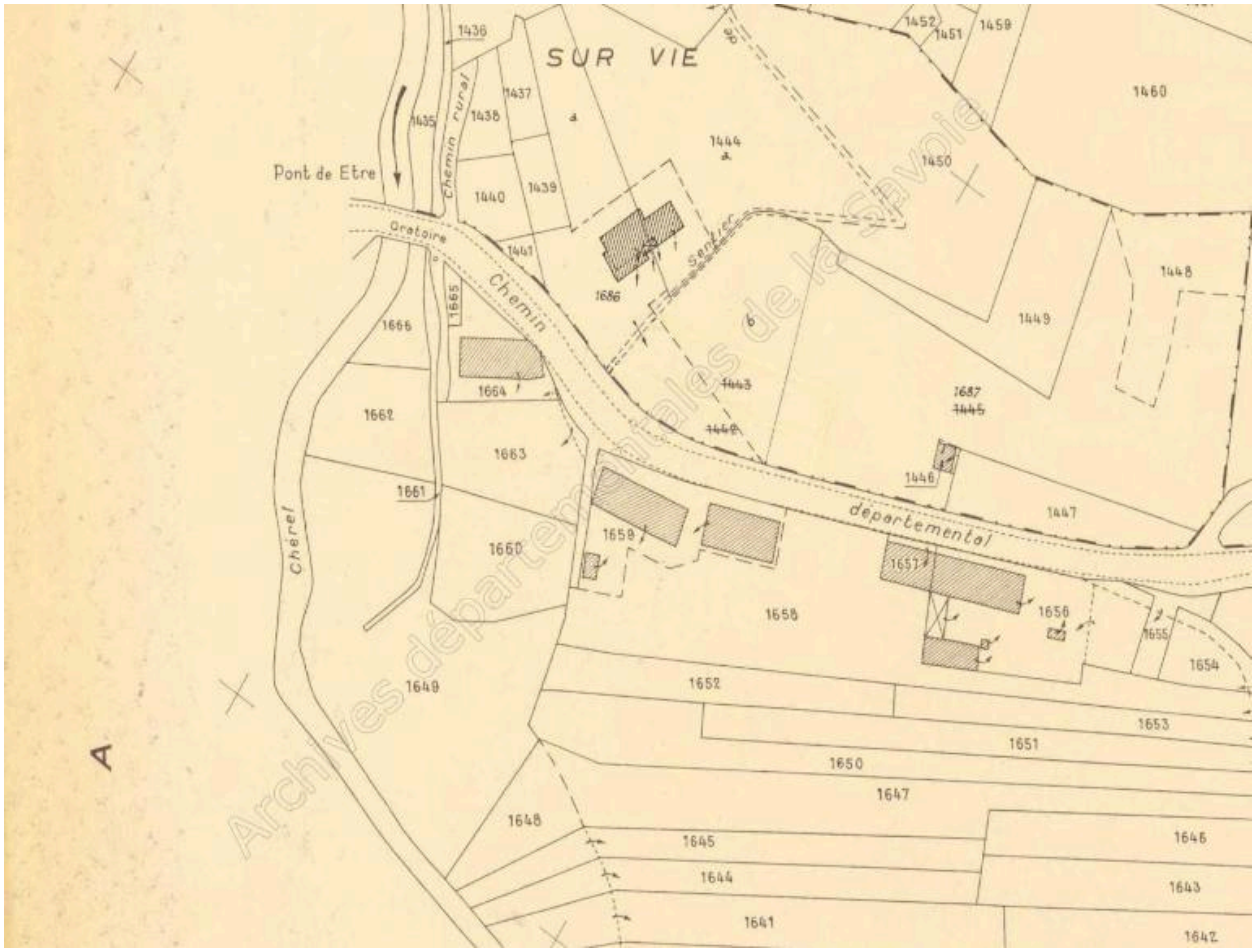

Cadastre rénové, Jarsy, 1974/1988 Section H, feuille 9 (FR.AD073, 3P 7147).

IVR82_20137301683NUCA
© Archives départementales de la Savoie
reproduction soumise à autorisation du titulaire des droits d'exploitation

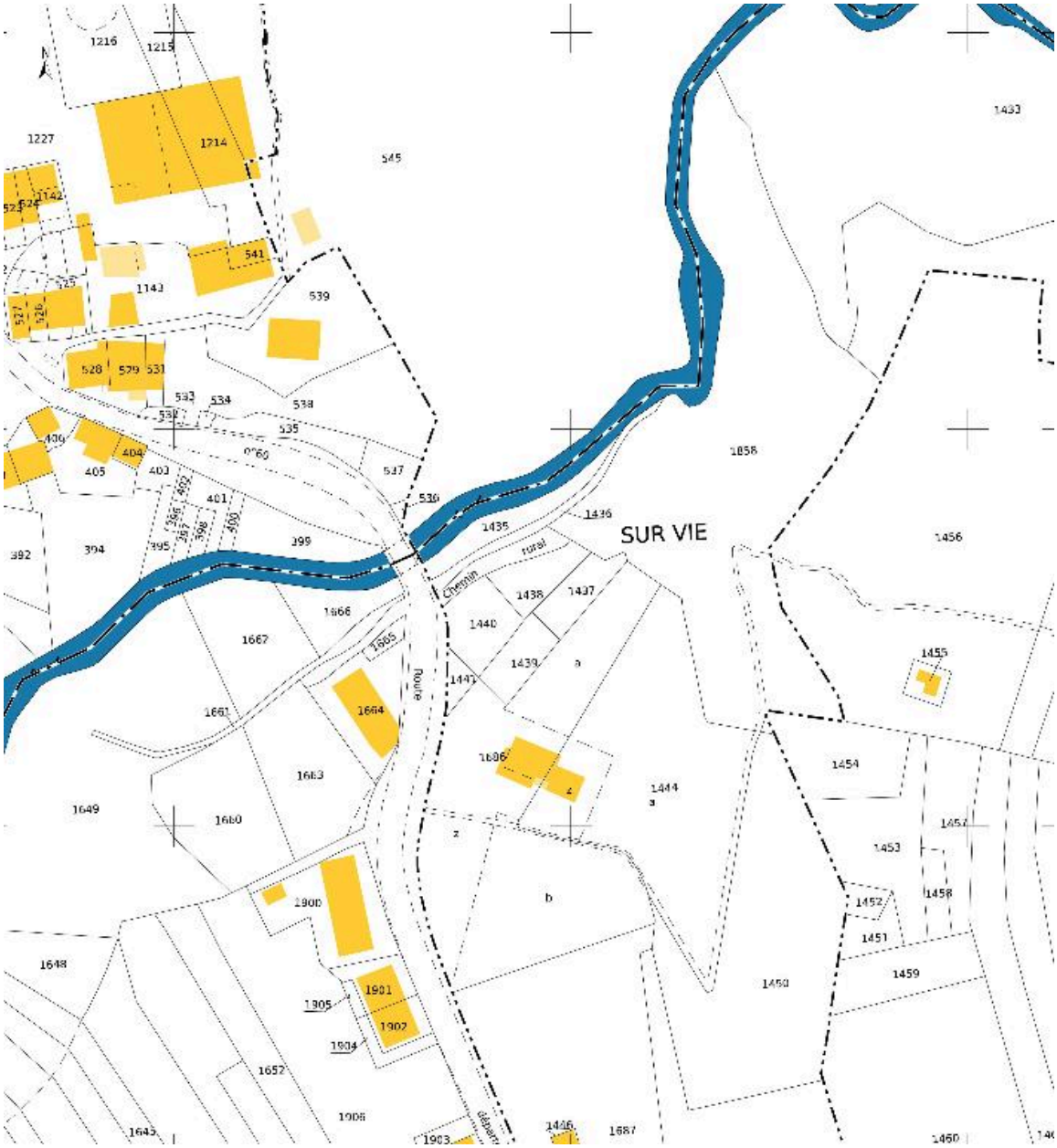

Cadastre actuel, 2008.

IVR82_20137301684NUCA
© Ministère des finances, CIDF, Service du cadastre
reproduction soumise à autorisation du titulaire des droits d'exploitation

Vestiges du site.

IVR82_20137301685NUCA
Auteur de l'illustration : Clara Bérelle
© Région Rhône-Alpes, Inventaire général du patrimoine culturel ; © Assemblée des Pays de Savoie
reproduction soumise à autorisation du titulaire des droits d'exploitation

Vestiges du site.

IVR82_20137301686NUCA
Auteur de l'illustration : Clara Bérelle
© Région Rhône-Alpes, Inventaire général du patrimoine culturel ; © Assemblée des Pays de Savoie
reproduction soumise à autorisation du titulaire des droits d'exploitation