



Auvergne-Rhône-Alpes, Rhône  
Lyon 2e Arrondissement  
5 rue Jean-de-Tournes

## Immeuble à l'enseigne de la Croix blanche

### Références du dossier

Numéro de dossier : IA69004240  
Date de l'enquête initiale : 2008  
Date(s) de rédaction : 2008  
Cadre de l'étude : inventaire topographique Inventaire de la Ville de Lyon  
Degré d'étude : recensé

### Désignation

Dénomination : immeuble  
Appellation : à l'enseigne de la Croix blanche  
Parties constituantes non étudiées : cour, boutique

### Compléments de localisation

Milieu d'implantation : en ville  
Références cadastrales : 1831, F, 440 ; 1999. AH 25 (partie est)

### Historique

Cet immeuble est représenté sur le plan Cottin-Loisy (restitution de Lyon vers 1750) et sur le cadastre napoléonien (1831). Le comble a été vraisemblablement modifié au 19e siècle (création d'un étage de comble).  
Période(s) principale(s) : 1er quart 18e siècle

### Description

L'immeuble est composé de deux corps de bâtiment reliés par une cage d'escalier ouverte sur une cour ; escalier en pierre avec dernière volée en bois ; caves voûtées d'arêtes. Cet immeuble s'organise de manière symétrique avec l'immeuble mitoyen situé au 3 rue Jean de Tournes.

### Éléments descriptifs

Matériau(x) du gros-oeuvre, mise en oeuvre et revêtement : enduit ; moellon  
Matériau(x) de couverture : tuile, zinc en couverture  
Étage(s) ou vaisseau(x) : sous-sol, rez-de-chaussée, 4 étages carrés, étage de comble  
Couvrements : voûte d'arêtes  
Type(s) de couverture : toit à longs pans brisés  
Escaliers : escalier dans-oeuvre : escalier tournant à retours avec jour, escalier en maçonnerie ; cage ouverte

### Typologies et état de conservation

Typologies : deux corps de bâtiment parallèles reliés  
État de conservation : bon état

### Statut, intérêt et protection

Actuellement propriété de M. Etienney  
Statut de la propriété : propriété privée

## Références documentaires

### Documents d'archive

- AC Lyon. 37 II. Fonds Joseph Pointet. XX<sup>e</sup> siècle  
AC Lyon. 37 II. *Fonds Joseph Pointet*. XX<sup>e</sup> siècle  
feuille 42, vol. 16, fol. 4551-4553  
AC Lyon : 37 II


### Illustrations




Vue de situation  
Phot. Thierry Leroy  
IVR84\_20266900201NUCAQ



Vue d'ensemble des immeubles  
3 et 5 rue Jean de Tournes  
Phot. Catherine Guégan  
IVR82\_20086902838NUCA



La cour en contre-plongée  
Phot. Thierry Leroy  
IVR84\_20266900229NUCAQ



Elévations sur cour  
Phot. Thierry Leroy  
IVR84\_20266900232NUCAQ



Elévation postérieure  
et cage d'escalier  
Phot. Thierry Leroy  
IVR84\_20266900246NUCAQ



Cage d'escalier  
Phot. Thierry Leroy  
IVR84\_20266900242NUCAQ




Escalier : détail  
Phot. Thierry Leroy  
IVR84\_20266900237NUCAQ




Escalier : détail  
Phot. Thierry Leroy  
IVR84\_20266900234NUCAQ



Escalier : étages supérieurs  
Phot. Thierry Leroy  
IVR84\_20266900247NUCAQ



A droite, volée d'escalier. A gauche  
l'immeuble sis 3 rue Jean-de-Tournes  
Phot. Thierry Leroy  
IVR84\_20266900249NUCAQ



Au premier plan, volée d'escalier et  
élévation postérieure. A l'arrière-  
plan, escalier de l'immeuble  
sis 3 rue Jean-de-Tournes  
Phot. Thierry Leroy  
IVR84\_20266900255NUCAQ



Escalier : palier voûté d'arêtes  
Phot. Thierry Leroy  
IVR84\_20266900254NUCAQ

## Dossiers liés

### Dossiers de synthèse :

Présentation du secteur d'étude Lyon (IA69004589) Auvergne-Rhône-Alpes, Rhône, Lyon  
Immeubles du secteur République (IA69007930) Auvergne-Rhône-Alpes, Rhône, Lyon 2e Arrondissement

### Oeuvre(s) contenue(s) :

### Oeuvre(s) en rapport :

Îlot Argue-de Tournes-Thomassin (IA69004302) Auvergne-Rhône-Alpes, Rhône, Lyon 2e Arrondissement, 65-71 rue  
du Président-Edouard-Herriot , 3-9 rue Jean-de-Tournes , 40-42 rue de la République , 14-26 rue Thomassin  
Rue Raisin, actuellement rue Jean-de-Tournes (IA69004340) Auvergne-Rhône-Alpes, Rhône, Lyon 2e Arrondissement

Auteur(s) du dossier : Aurélie Dessert, Catherine Guégan

Copyright(s) : © Région Rhône-Alpes, Inventaire général du patrimoine culturel ; © Ville de Lyon



Vue de situation

IVR84\_20266900201NUCAQ

Auteur de l'illustration : Thierry Leroy

© Région Auvergne-Rhône-Alpes, Inventaire général du patrimoine culturel  
communication libre, reproduction soumise à autorisation



Vue d'ensemble des immeubles 3 et 5 rue Jean de Tournes

IVR82\_20086902838NUCA

Auteur de l'illustration : Catherine Guégan

© Région Rhône-Alpes, Inventaire général du patrimoine culturel ; © Ville de Lyon  
reproduction soumise à autorisation du titulaire des droits d'exploitation




La cour en contre-plongée

IVR84\_20266900229NUCAQ

Auteur de l'illustration : Thierry Leroy

© Région Auvergne-Rhône-Alpes, Inventaire général du patrimoine culturel  
communication libre, reproduction soumise à autorisation



Elévations sur cour

IVR84\_20266900232NUCAQ

Auteur de l'illustration : Thierry Leroy

© Région Auvergne-Rhône-Alpes, Inventaire général du patrimoine culturel  
communication libre, reproduction soumise à autorisation



Elévation postérieure et cage d'escalier

IVR84\_20266900246NUCAQ

Auteur de l'illustration : Thierry Leroy

© Région Auvergne-Rhône-Alpes, Inventaire général du patrimoine culturel  
communication libre, reproduction soumise à autorisation




Cage d'escalier

IVR84\_20266900242NUCAQ

Auteur de l'illustration : Thierry Leroy

© Région Auvergne-Rhône-Alpes, Inventaire général du patrimoine culturel  
communication libre, reproduction soumise à autorisation



Escalier : détail

IVR84\_20266900237NUCAQ

Auteur de l'illustration : Thierry Leroy

© Région Auvergne-Rhône-Alpes, Inventaire général du patrimoine culturel  
communication libre, reproduction soumise à autorisation



Escalier : détail

IVR84\_20266900234NUCAQ

Auteur de l'illustration : Thierry Leroy

© Région Auvergne-Rhône-Alpes, Inventaire général du patrimoine culturel  
communication libre, reproduction soumise à autorisation




Escalier : étages supérieurs

IVR84\_20266900247NUCAQ

Auteur de l'illustration : Thierry Leroy

© Région Auvergne-Rhône-Alpes, Inventaire général du patrimoine culturel  
communication libre, reproduction soumise à autorisation



A droite, volée d'escalier. A gauche l'immeuble sis 3 rue Jean-de-Tournes

IVR84\_20266900249NUCAQ

Auteur de l'illustration : Thierry Leroy

© Région Auvergne-Rhône-Alpes, Inventaire général du patrimoine culturel  
communication libre, reproduction soumise à autorisation



Au premier plan, volée d'escalier et élévation postérieure. A l'arrière-plan, escalier de l'immeuble sis 3 rue Jean-de-Tournes

IVR84\_20266900255NUCAQ

Auteur de l'illustration : Thierry Leroy

© Région Auvergne-Rhône-Alpes, Inventaire général du patrimoine culturel  
communication libre, reproduction soumise à autorisation



Escalier : palier voûté d'arêtes

IVR84\_20266900254NUCAQ

Auteur de l'illustration : Thierry Leroy

© Région Auvergne-Rhône-Alpes, Inventaire général du patrimoine culturel  
communication libre, reproduction soumise à autorisation