



Auvergne-Rhône-Alpes, Allier  
Le Veudre  
La Charnée

## Château de la Charnée : non étudié lors de l'inventaire

### Références du dossier

Numéro de dossier : IA03000662  
Date de l'enquête initiale : 2024  
Date(s) de rédaction : 2025  
Cadre de l'étude : inventaire topographique Inventaire du Val-d'Allier (nord)  
Degré d'étude : étudié

### Désignation

Dénomination : château

### Compléments de localisation

Milieu d'implantation :  
Références cadastrales : 2018, D1, 71 ; 1831, D1, 8 ; 9 ; 27

### Historique

Le fief de la Charnée appartient à la limite des 13<sup>e</sup> et 14<sup>e</sup> siècle à une famille de Collanges puis à la fin du 14<sup>e</sup> siècle aux de la Tour et aux Anzely vers le milieu du 15<sup>e</sup> siècle. Par alliance au siècle suivant le fief passe aux Neufchêze dont aux enfants de Jean de Neufchêze, à sa mort, avant le 15 juillet 1596. Le 17 mai 1667 Gilbert Alarose acquiert ces terres. En 1779, la Charnée et ces terres reviennent en totalité à Jeanne Françoise Alarose qui avait épousé au Veudre le 20 octobre 1778, Joseph Jourdièr, procureur du roi au baillage et siège présidial de Saint-Pierre-le-Moutier.

A la fin du 18<sup>e</sup> siècle, vers 1785, Joseph Jourdièr fait construire le château sur l'emplacement de l'ancien domaine Fournier. D'après Eugène Le Brun, vers 1840, Claude Elphège Jourdièr fait rajouter deux ailes au château. Il s'agit, en fait, probablement des travaux stipulés sur la parcelle n°27, mentionnés en 1837 dans les matrices cadastrales : "maison démolition" et "maison nouvelle construction" (au chapitre des diminutions et des augmentations). Ces travaux sont encore l'oeuvre de Joseph Jourdièr. Son fils Charles Jourdièr vend la propriété en 1897 à Emile Boutry.

Période(s) principale(s) : 4<sup>e</sup> quart 18<sup>e</sup> siècle  
Période(s) secondaire(s) : 2<sup>e</sup> quart 19<sup>e</sup> siècle

### Description

Edifice non étudié.

L'édifice du château et de ses dépendances a conservé son plan masse en U à cour fermée, déjà dessiné sur le plan cadastral dit napoléonien de 1831. Hormis la destruction de certains bâtiments agricoles (parcelles 7 ; 10 ; 18) et la modification du plan du chateau désormais en H, le plan masse reste inchangé. Eugène Le Brun (Le Brun, 1913) décrit ainsi l'édifice en 1913 : "c'est une grande construction, sans style, composée d'un corps de bâtiment flanqué de deux ailes, haute d'un rez-de-chaussée et de deux étages, dont le second est mansardé. A droite et à gauche du château se dressent deux constructions servant de communs, de pressoir et aussi d'habitation du garde [...] Dans le château se trouvent, au rez-de-chaussée, à gauche du vestibule, un salon qui communique avec un petit salon ; à droite de ce vestibule, on rencontre la salle à manger, l'office, et, dans un petit pavillon contigu, la cuisine".

## Eléments descriptifs

## Statut, intérêt et protection

Statut de la propriété : propriété d'une personne privée

## Références documentaires

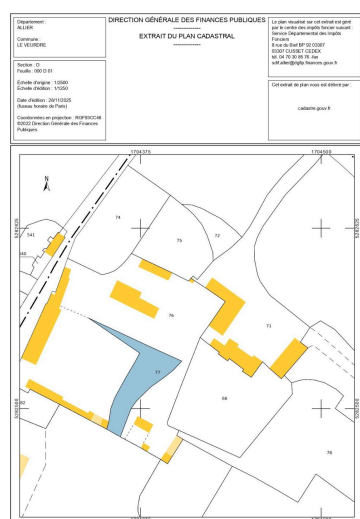
### Documents d'archive

- **Le Veudre. Matrice des propriétés foncières bâties et non bâties (1835-1914)**  
AD Allier. 3P 1037. **Le Veudre. Matrice des propriétés foncières bâties et non bâties (1835-1914)**  
AD Allier : 3P 1037

### Bibliographie

- **Une petite ville bourbonnaise : le Veudre, ses seigneurs, ses châteaux et leurs possesseurs, 1913.**  
LE BRUN, Eugène, **Une petite ville bourbonnaise, le Veudre : ses seigneurs, ses châteaux et leurs possesseurs.** Paris : Champion ; Moulins : Louis Grégoire, 1913. (Reprint : Paris : Le livre d'histoire-Lorisse, 2006)  
p.217-226

## Illustrations



Extrait du plan cadastral,  
section D1, révisé en 2018.  
IVR84\_20250300665NUCA



Extrait du cadastre dit napoléonien :  
AD03 : 3P3151, D1, 1831  
IVR84\_20250300664NUCA



Château de la Charnée vu du  
nord-est. Carte postale ancienne.  
Repro. auteur inconnu, Phot. Petit  
IVR84\_20240300182NUCA



Château de la Charnée vu du sud-  
ouest. Carte postale ancienne.  
Repro. auteur inconnu, Phot.  
Mussier-Morand, éditeur, Autr.  
Ch. Desrue, Autr. A.B. & Cie  
IVR84\_20240300183NUCA



Vue du sud-est du  
château, depuis la route.  
Phot. Christian Parisey  
IVR84\_20250300528NUCA



Château vu du sud-ouest.  
IVR84\_20250300529NUCA

## **Dossiers liés**

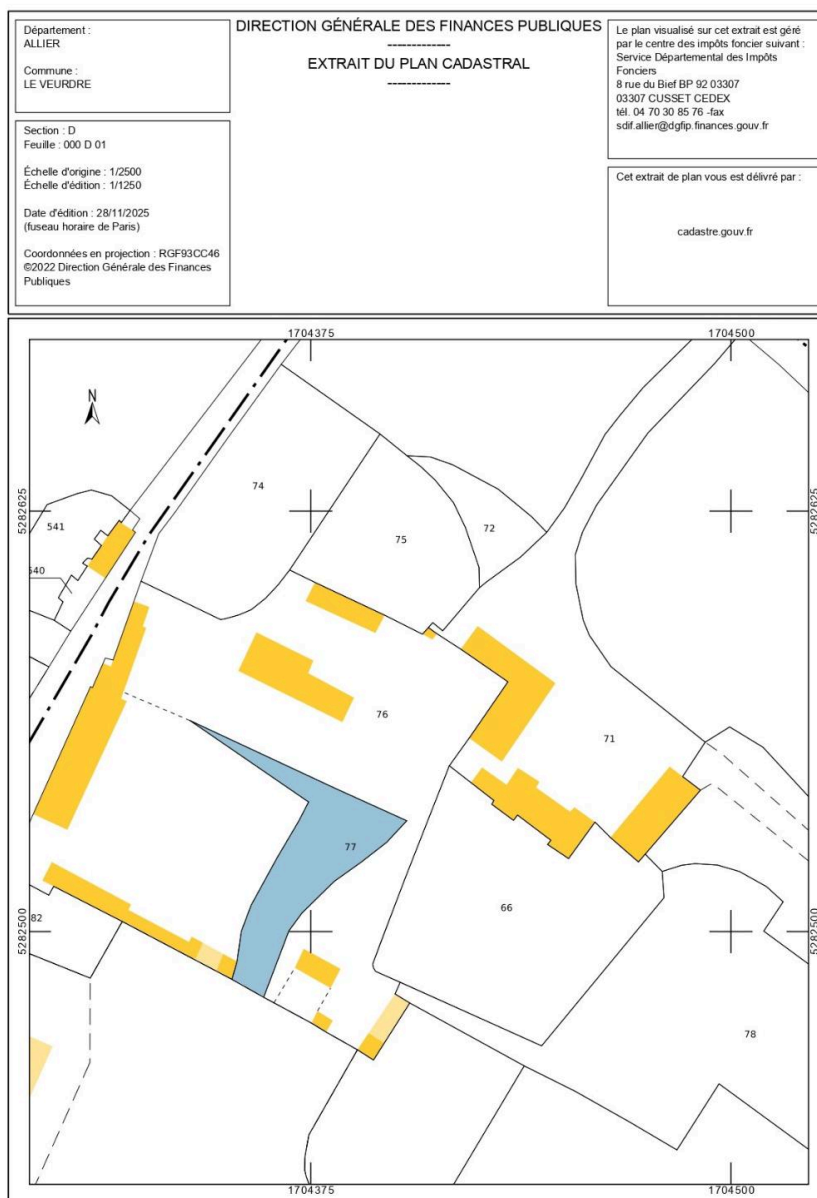
### **Dossiers de synthèse :**

Présentation de la commune du Veudre (IA03000620) Auvergne, Allier, Le Veudre

### **Oeuvre(s) contenue(s) :**

Auteur(s) du dossier : Maryse Durin-Tercelin

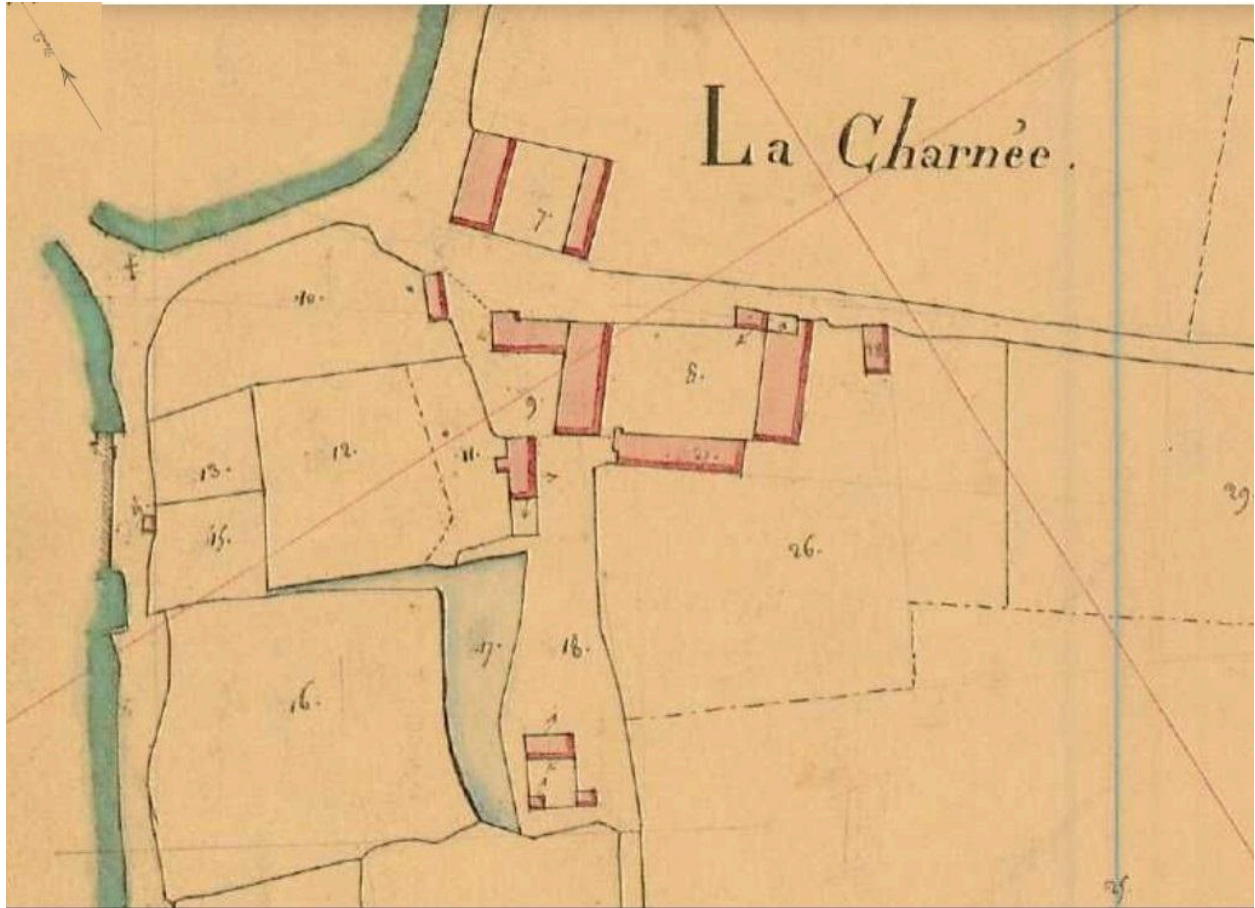
Copyright(s) : © Région Auvergne-Rhône-Alpes, Inventaire général du patrimoine culturel



Extrait du plan cadastral, section D1, révisé en 2018.

IVR84\_20250300665NUCA

© Ministère des finances, CIDF, Service du cadastre  
communication libre, reproduction soumise à autorisation



Extrait du cadastre dit napoléonien : AD03 : 3P3151, D1, 1831

IVR84\_20250300664NUCA

© Archives départementales de l'Allier

reproduction soumise à autorisation du titulaire des droits d'exploitation



Château de la Charnée vu du nord-est. Carte postale ancienne.

IVR84\_20240300182NUC4A

Auteur de l'illustration (reproduction) : auteur inconnu, Auteur de l'illustration : Petit

© Collection particulière

communication libre, reproduction soumise à autorisation



Château de la Charnée vu du sud-ouest. Carte postale ancienne.

IVR84\_20240300183NUC4A

Auteur de l'illustration (reproduction) : auteur inconnu, Auteur de l'illustration : Mussier-Morand, éditeur

Auteur du document reproduit : Ch. Desrue, A.B. & Cie

© Collection particulière

communication libre, reproduction soumise à autorisation



Vue du sud-est du château, depuis la route.

IVR84\_20250300528NUCA

Auteur de l'illustration : Christian Parisey

© Région Auvergne-Rhône-Alpes, Inventaire général du patrimoine culturel  
communication libre, reproduction soumise à autorisation



Château vu du sud-ouest.

IVR84\_20250300529NUCA

© Région Auvergne-Rhône-Alpes, Inventaire général du patrimoine culturel  
communication libre, reproduction soumise à autorisation