



Auvergne-Rhône-Alpes, Allier
Le Veurdre

Château de Beauregard

Références du dossier

Numéro de dossier : IA03000664

Date de l'enquête initiale : 2024

Date(s) de rédaction : 2025

Cadre de l'étude : inventaire topographique Inventaire du Val-d'Allier (nord)

Degré d'étude : étudié

Désignation

Dénomination : château

Appellation : château de Beauregard

Parties constituantes non étudiées : communs, grange, étable, fenil, remise, cuvage, four à pain, logement

Compléments de localisation

Milieu d'implantation :

Références cadastrales : 2018, D1, 198 ; 199 ; 1831, D1, 71 ; 72 ; 73

Historique

Le château de Beauregard a remplacé un ancien château éponyme situé, d'après Eugène Le Brun à l'emplacement des forges et en partie détruit en 1760. Cependant le *Plan géométrique...* de 1701 indiquerait plutôt un emplacement vers le domaine de Beauregard d'un édifice fossoyé ; l'emplacement des forges est alors occupé par un moulin.

D'après Eugène Le Brun (Le Brun, 1913, p. 228), la terre de Beauregard est mentionnée dans un acte de 1340 comme appartenant à Jean de Troussebois, chevalier, seigneur de Chanteloup. En 1406, probablement par alliance, la maison-forte est passée des Troussebois à la famille Murat car Jean de Murat rend hommage pour son "hostel" de Beauregard. De nouveau par alliance à la fin du 16^e siècle et au début du 17^e siècle, Beauregard est passé à la famille d'Aubrun possesseurs aussi des terres et château de la Beaume. Le 27 mai 1777 lors du partage des biens de Gilbert Alarose, écuyer, Beauregard échoit à Philibert Alarose de la Tour qui la vend à son frère Claude Alarose de la Charnée le 5 janvier 1789. Philibert-François Alarose de la Tour est le bâtisseur de l'actuel château édifié en 1778 (d'après les archives de la Beaume détenues par Eugène Le Brun), avec des matériaux provenant pour partie de la démolition du fourneau à fonte de la forge. Le château et deux des trois granges qui forment ses dépendances sont contemporains, la troisième au sud-ouest est de construction postérieure. Le 16 juin 1803 Marie Alarose de la Charnée épouse Charles le Gros mentionné comme propriétaire notamment de la tuilerie, des forges, du château et ses dépendances sur le *Tableau des propriétés bâties... de 1832*.

Période(s) principale(s) : 4^e quart 18^e siècle

Dates : 1778 (daté par travaux historiques)

Personne(s) liée(s) à l'histoire de l'oeuvre : Philibert-François Alarose de la Tour

Description

Le château et trois granges s'organisent selon un plan masse à cour fermée à laquelle on accède par deux portails constitués de paires de colonnes de pierres appareillées surmontées de vases.

Le château :

De plan quadrangulaire à un étage carré, il est surmonté d'un étage de combles à croupes peu élevé couvert d'ardoises. Au nord-ouest la façade est percée d'une porte centrale et de quatre fenêtres en rez-de-chaussée, de cinq fenêtres à l'étage et de deux lucarnes en capucine éclairant les combles. La façade nord-est est quant à elle percée de deux portes et quatre fenêtres en rez-de-chaussée, six fenêtres à l'étage et trois lucarnes au niveau des combles. A l'intérieur des lambris de

revêtement et des cheminées forment un décor néo-classique quand la rampe de fer forgé de l'escalier a conservé les tracés en volutes de la période précédente. L'étage de comble, à charpente apparente, est carrelé de tomettes de terre cuite.

Les dépendances :

Elles sont constituées par trois bâtiments sur le pourtour de la cour (grange-étable au nord-ouest ; grange-remise au sud-est ; grange viticole au sud-ouest) et par un édicule à usage de lieu d'aisance au nord-est, couvert d'un toit en pavillon.

Les granges sont des bâtiments en rez-de-chaussée couverts de toits à longs pans terminés en croupe recouverts de tuiles plates. Le gros-oeuvre est à moellons enduits (présence de scories provenant des forges dans le bâtiment nord-est) et pierres de taille calcaire en encadrement de baies et chainages d'angle. Des corniches de trois rangs de briques, comportant des angles de pierres calcaires de même profil, soulignent les toitures.

La grange-étable est percée d'une large porte charretière centrale en arc cintré, de deux portes latérales dont l'une, au nord-est est flanquée de deux fenêtres horizontales. La partie centrale sans comble est réservée au fenil comme les combles des parties latérales à usage d'écuries. Au sud-ouest, les "fourrières", de grands panneaux de bois ménageant le passage des têtes des bovins grâce à de grands percements ovales leur permettant d'accéder au fourrage, subsistaient encore en 1993.

La grange-remise, de plan quadrangulaire, possède un four à pain sur son pignon nord-est. En son centre elle est percée, comme la grange étable, d'une porte charretière centrale, cintrée, et de deux portes piétonnes, celle du nord-est garde des traces d'une imposte et se trouve flanqué d'une fenêtre. Cette porte et cette fenêtre éclairent une pièce pavée de tomettes de terre cuite à cheminée dans laquelle s'ouvre le four à pain. Une seconde pièce communique avec la première, à l'arrière. Ces aménagements laissent à penser que cet espace servait d'habitation au commis de ferme. Un escalier construit dans la remise à l'arrière de la porte charretière donne accès aux combles courant sur toute la longueur du bâtiment à usage de grenier.

La grange-viticole, semi enterrée au sud-est, de plan quadrangulaire est percée d'une porte centrale à linteau droit surmonté d'un arc de décharge, de trois portes piétonnes et d'une fenêtre. Deux pièces dont l'une garde des traces de chassis de pressoir et l'autre un pressoir et une cuve. Au sud-est sur toute la longueur du bâtiment se trouve une cave voutée en plein cintre, semi enterrée.

Éléments descriptifs

Matériau(x) du gros-oeuvre, mise en oeuvre et revêtement : calcaire, moellon ; calcaire, pierre de taille ;

Matériau(x) de couverture : tuile plate

Plan : plan carré régulier

Étage(s) ou vaisseau(x) : en rez-de-chaussée

Couvrements : charpente en bois apparente

Type(s) de couverture : toit à longs pans, croupe

Escaliers :

Statut, intérêt et protection

Intérêt de l'œuvre : à signaler

Protections : inscrit MH, 1991/10/07

Statut de la propriété : propriété d'une personne privée

Le site de Beauregard :

Le château de Beauregard est situé en bordure de la rivière Allier (à 150 mètres), au nord ouest des forges de Beauregard aujourd'hui disparues et au nord du domaine. Sur le site, le réseau hydrologique est dense ; il comprend outre la rivière, un grand étang en bordure des anciennes forges et d'une tuilerie, relié à un petit étang proche du domaine ainsi que le ruisseau dit "Rio de la Burge".

Références documentaires

Documents d'archive

- **Le Veudre : tableau indicatif des propriétés foncières, de leurs contenances et de leurs revenus (section A à D). 1832.**
AD Allier. 3P1036. **Le Veudre : tableau indicatif des propriétés foncières, de leurs contenances et de leurs revenus (section A à D).1832.**
AD Allier : 3P 1036

Bibliographie

- **Une petite ville bourbonnaise : le Veudre, ses seigneurs, ses châteaux et leurs possesseurs, 1913.**

LE BRUN, Eugène, **Une petite ville bourbonnaise, le Veurdre : ses seigneurs, ses châteaux et leurs possesseurs.** Paris : Champion ; Moulins : Louis Grégoire, 1913. (Reprint : Paris : Le livre d'histoire-Lorisse, 2006)
p.226-230

- **Barrage écrêteur du Veurdre : étude de diagnostic archéologique : prospections et études de bâti, mars 1993.**
Ministère de la culture et de la francophonie. Services régionaux de l'archéologie Auvergne et Bourgogne.
Barrage écrêteur du Veurdre : étude de diagnostic archéologique : prospections et études de bâti, mars 1993 / services régionaux de l'archéologie Auvergne et Bourgogne, établissement public d'aménagement de la Loire et de ses affluents ; Ulysse Cabezuello, Denis Liégard, Jean-Olivier Delaye.
p. 65-80

Liens web

- Protection au titre de la législation sur les Monuments Historiques : extrait de la base Mérimée (MCC) : https://pop.culture.gouv.fr/notice/merimee/PA00093416?mainSearch=%22Le%20Veurdre%20beauregard%22&last_view=%22list%22&idQuery=%22f854ae1-3646-afa6-7782-efa28fa510b%22

Illustrations



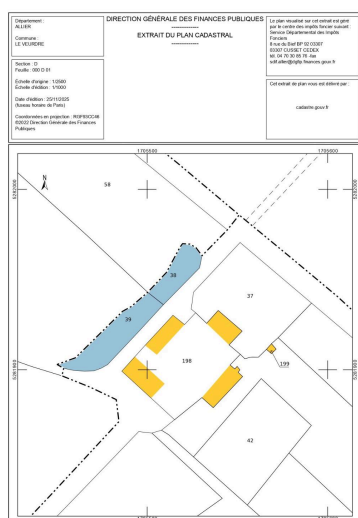
Emplacement du château de Beauregard en 1701
IVR84_20250300630NUC4A



Site de Beauregard (château et forges) : extrait du cadastre dit napoléonien 1831
IVR84_20250300657NUCA



Extrait du plan cadastral dit napoléonien de 1831. AD 03 : 3P3151, D1, nov.1831.
Autr. Phot. AD Allier
IVR84_20250300654NUCA



Vue de la façade sud-est du château.
Phot. Maryse Durin-Tercelin
IVR84_20250300535NUCA



Vue du portail d'accès à la cour à colonnes surmontées de vases.
Vue d'un angle de la grange nord-ouest au premier plan et du château au second plan.
IVR84_20250300656NUCA

Extrait du plan
cadastral révisé en 2018
IVR84_20250300655NUCA



Grange sud-est du
château de Beaugard
Phot. Maryse Durin-Tercelin
IVR84_20250300531NUCA



Grange sud-ouest du
château de Beaugard
Phot. Maryse Durin-Tercelin
IVR84_20250300532NUCA



Grange nord-ouest du
château de Beaugard
Phot. Maryse Durin-Tercelin
IVR84_20250300533NUCA



Grange nord-ouest du
château de Beaugard
Phot. Maryse Durin-Tercelin
IVR84_20250300534NUCA

Dossiers liés

Dossiers de synthèse :

Présentation de la commune du Veudre (IA03000620) Auvergne, Allier, Le Veudre

Oeuvre(s) contenue(s) :

Auteur(s) du dossier : Maryse Durin-Tercelin

Copyright(s) : © Région Auvergne-Rhône-Alpes, Inventaire général du patrimoine culturel



Emplacement du château de Beauregard en 1701

Référence du document reproduit :

- **Plan géométrique de la carte de la ville et paroisse du Veudre et du fort et paroisse de Chateaux", levé par le Sr Bourgault.1ère feuille, minute.en 1701.**
Plan géométrique de la carte de la ville et paroisse du Veudre et du fort et paroisse de Chateaux", levé par le Sr Bourgault en 1701. Première feuille. Expédition.
AD Allier : 3_Fi79_1ère feuille, expédition.

IVR84_20250300630NUC4A

© Archives départementales de l'Allier

reproduction soumise à autorisation du titulaire des droits d'exploitation

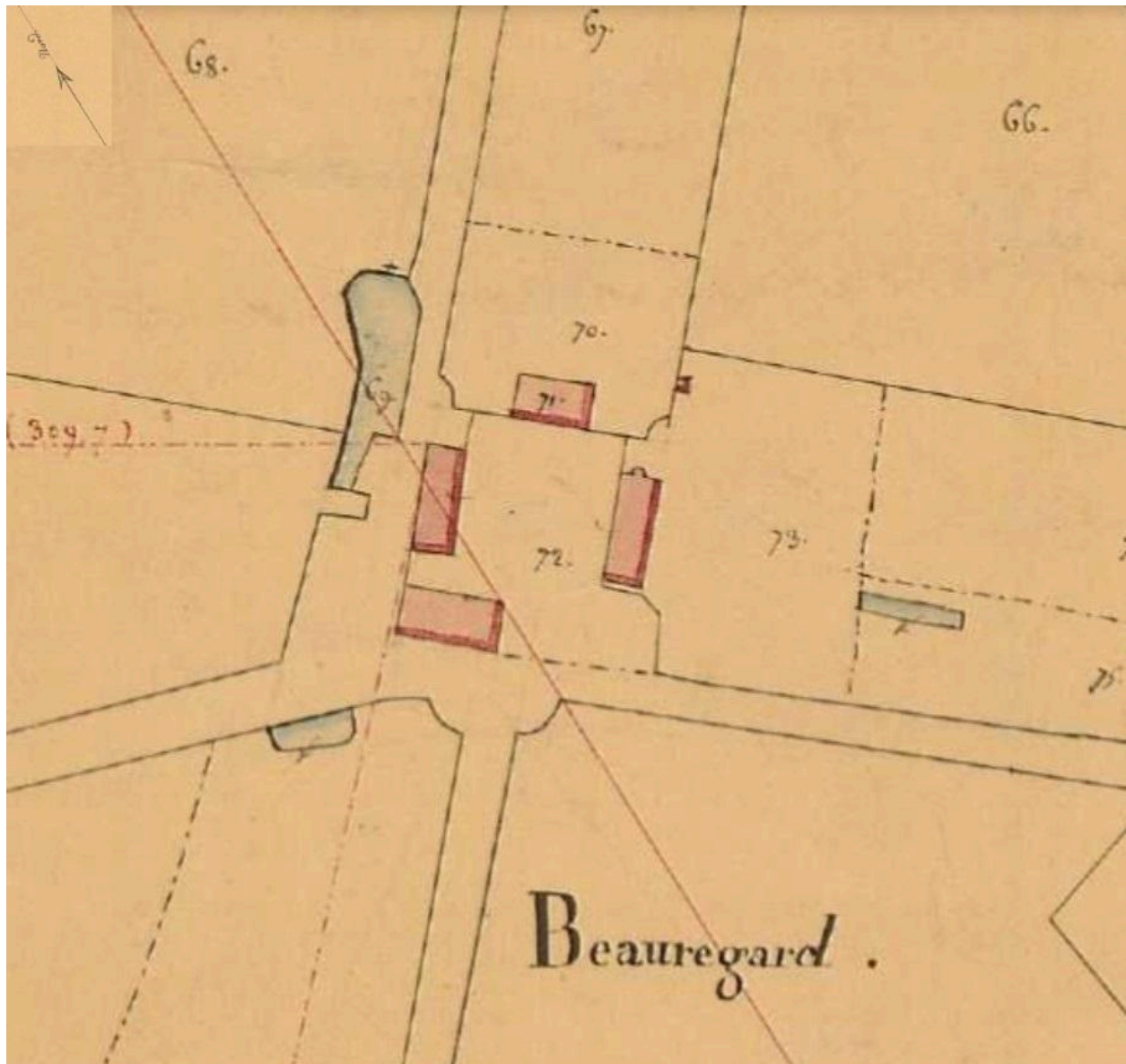


Site de Beauregard (château et forges) : extrait du cadastre dit napoléonien 1831

IVR84_20250300657NUCA

© Archives départementales de l'Allier

reproduction soumise à autorisation du titulaire des droits d'exploitation



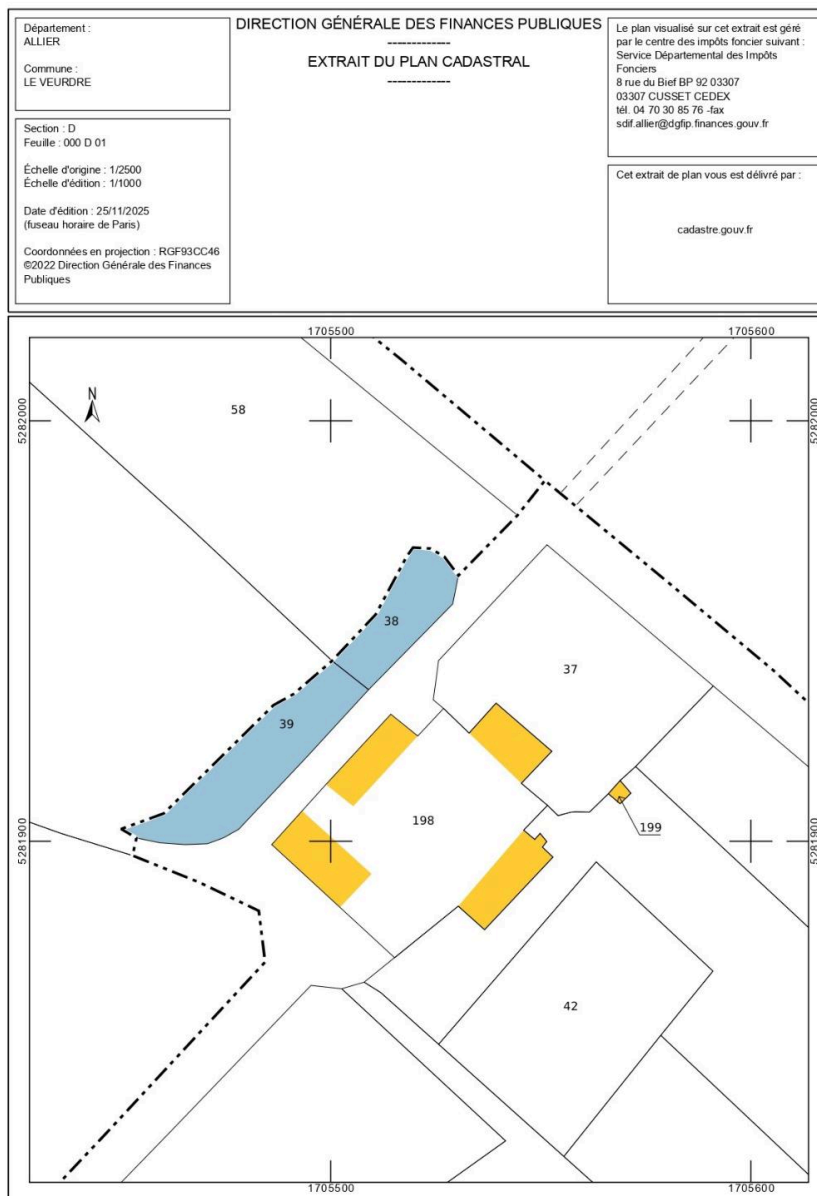
Extrait du plan cadastral dit napoléonien de 1831. AD 03 : 3P3151, D1, nov.1831.

IVR84_20250300654NUCA

Auteur du document reproduit : Phot. AD Allier

© Archives départementales de l'Allier

reproduction soumise à autorisation du titulaire des droits d'exploitation



Extrait du plan cadastral révisé en 2018

IVR84_20250300655NUCA

© Ministère des finances, CIDF, Service du cadastre

reproduction soumise à autorisation du titulaire des droits d'exploitation



Vue de la façade sud-est du château.

IVR84_20250300535NUCA

Auteur de l'illustration : Maryse Durin-Tercelin

© Région Auvergne-Rhône-Alpes, Inventaire général du patrimoine culturel
communication libre, reproduction soumise à autorisation



Vue du portail d'accès à la cour à colonnes surmontées de vases. Vue d'un angle de la grange nord-ouest au premier plan et du château au second plan.

IVR84_20250300656NUCA

© Google Earth

reproduction soumise à autorisation du titulaire des droits d'exploitation



Grange sud-est du château de Beauregard

IVR84_20250300531NUCA

Auteur de l'illustration : Maryse Durin-Tercelin

© Région Auvergne-Rhône-Alpes, Inventaire général du patrimoine culturel
communication libre, reproduction soumise à autorisation



Grange sud-ouest du château de Beauregard

IVR84_20250300532NUCA

Auteur de l'illustration : Maryse Durin-Tercelin

© Région Auvergne-Rhône-Alpes, Inventaire général du patrimoine culturel
communication libre, reproduction soumise à autorisation



Grange nord-ouest du château de Beauregard

IVR84_20250300533NUCA

Auteur de l'illustration : Maryse Durin-Tercelin

© Région Auvergne-Rhône-Alpes, Inventaire général du patrimoine culturel
communication libre, reproduction soumise à autorisation



Grange nord-ouest du château de Beauregard

IVR84_20250300534NUCA

Auteur de l'illustration : Maryse Durin-Tercelin

© Région Auvergne-Rhône-Alpes, Inventaire général du patrimoine culturel
communication libre, reproduction soumise à autorisation