



Rhône-Alpes, Savoie
Saint-Pierre-d'Albigny
chef-lieu
rue Jean Louis Bouvet

Tannerie Favier puis moulin à farine Armand puis Passin puis serrurerie ou forge Vial actuellement logement

Références du dossier

Numéro de dossier : IA73003585

Date de l'enquête initiale : 2014

Date(s) de rédaction : 2015

Cadre de l'étude : enquête thématique départementale Patrimoine hydraulique des Pays de Savoie

Degré d'étude : recensé

Désignation

Dénomination : tannerie, moulin à farine

Compléments de localisation

Milieu d'implantation : en village

Réseau hydrographique : Ruisseau du Gargot ; bassin-versant Isère inférieure-Val Gelon

Références cadastrales : 2014, E, 268

Historique

Une tannerie appartenant à François Favier, baron du Noyer apparaît sur la mappe sarde de 1732 (parcelle 6630). Le site est visible sur le cadastre napoléonien de 1809 (section A, feuille 1, parcelle 1243). A cette date, il s'agit d'un moulin à farine appartenant à François Armand. Le moulin apparaît sur le premier cadastre français de 1890 (section E, feuille 2, parcelle 291). Il est exploité par le meunier François Passin. Le site cesse probablement la mouture de farine au début du XXe siècle car il n'est pas visible sur le recensement des moulins de 1917. Au cours du XXe siècle, il devient une forge (spécialisée dans la serrurerie ?) exploitée par les frères Vial. Le site cesse son activité à la fin des années 1960. Il est actuellement occupé par un logement.

Période(s) principale(s) : 2e quart 18e siècle (), 1er quart 19e siècle ()

Dates : 1728 (daté par source), 1809 (daté par source)

Description

Le site est implanté en rive gauche du ruisseau du Gargot, immédiatement en amont d'un autre moulin auquel il est accolé (IA73003586). Il était alimenté par une dérivation qui actionnait successivement plusieurs équipements. La prise d'eau de cette dérivation a été remaniée mais elle est toujours visible. Le canal de dérivation était en partie souterrain, en partie à ciel ouvert est toujours en place mais l'étang de retenue a été remblayé. Sur les derniers mètres, l'eau était amenée au-dessus de la roue au moyen d'un canal aérien. Une partie des piliers et des supports soutenant cette conduite sont toujours visibles. La roue verticale installée entre le pignon est du bâtiment et la rue, n'est plus en place. Le matériel et les équipements de l'ancienne forge ont été démontés. Le bâtiment a été reconverti en logement dans les années 1970. Il est de plan rectangulaire sur trois niveaux : un rez-de-chaussée, un étage et un étage de comble. Il est construit en pierre et couvert d'un enduit jusqu'au niveau du premier étage. Le dernier étage est protégé par un bardage de planches. La toiture est en ardoise.

Éléments descriptifs

Matériau(x) du gros-oeuvre, mise en oeuvre et revêtement : pierre enduit ; pierre essentage de planches

Matériau(x) de couverture : ardoise
Plan : plan rectangulaire régulier
Étage(s) ou vaisseau(x) : rez-de-chaussée, 1 étage carré, étage de comble
Couvrements :
Énergies : énergie hydraulique

Typologies et état de conservation

État de conservation : bon état

Statut, intérêt et protection

La commune de Saint-Pierre-d'Albigny fait partie du PNR des Bauges.
L'ancienne forge se trouve dans le chef-lieu de Saint-Pierre-d'Albigny, à proximité du centre-ville.
La thématique de l'eau est valorisée à Saint-Pierre-d'Albigny via un jeu de piste "A la conquête des droits d'eau". L'un des panneaux du parcours se trouve à proximité de la prise d'eau du Gargot.

Sites de protection : parc naturel régional
Statut de la propriété : propriété privée

Références documentaires

Documents d'archive

- **FR.AD073, C4282, 1732.**
FR.AD073, C4282, Cadastre de 1728, Saint-Pierre-d'Albigny, 288, Vue 4, 1732.
AD Savoie : C4282
- **FR.AD073, L1008, 1809.**
FR.AD073, L1008, Cadastre napoléonien, Saint-Pierre-d'Albigny, section A, feuille 1, 1809.
AD Savoie : L1008
- **FR.AD073, 3P 7266, 1890.**
FR.AD073, 3P 7266, Premier cadastre français, Saint-Pierre-d'Albigny, Section E, feuille 2, 1890.
AD Savoie : 3P 7266
- **FR.AD073, 3P 7267, 1957.**
FR.AD073, 3P 7267, Cadastre rénové, Saint-Pierre-d'Albigny, Section E, feuille 2, 1957.
AD Savoie : 3P 7267
- **FR.AD073, J1706, Saint-Pierre-d'Albigny, 1999.**
FR.AD073 sous-série J1706, **Inventaire des moulins de Savoie. Association des amis des moulins savoyards. Nicole Gotteland, Louis Crabières**, commune Saint-Pierre-d'Albigny, 1999.
AD Savoie : J1706

Bibliographie

- **H.Barthélémy, Anciens moulins en Combe de Savoie, 2014.**
BARTHELEMY, Henry. **Anciens moulins en Combe de Savoie et bas Val d'Arly. Cahiers du Vieux Conflans**, n°175. Albertville : Société des Amis du Vieux Conflans, 2014.
p.80-85
CDP Savoie

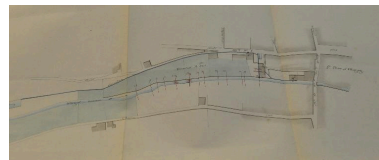
Illustrations



Cadastré de 1728, Saint-Pierre-d'Albigny, 1732 288, Vue 4 (FR.AD073, C4282).
IVR82_20157301590NUCA



Cadastré napoléonien, Saint-Pierre-d'Albigny, 1809 Section A, feuille 1 (FR.AD073, L1008).
IVR82_20157301591NUCA



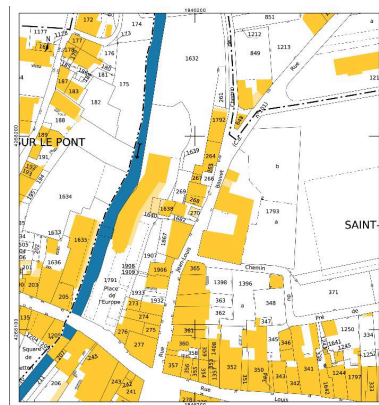
Plan du site, 1871 (FR.AD073, 81S68).
IVR82_20147302559NUCA



Premier cadastre français, Saint-Pierre-d'Albigny, 1890, Section E, feuille 2 (FR.AD073, 3P 7266).
IVR82_20157301592NUCA



Cadastré rénové, Saint-Pierre-d'Albigny, 1957, Section E, feuille 2 (FR.AD073, 3P 7267).
IVR82_20157301593NUCA



Cadastré actuel, 2014.
IVR82_20157301594NUCA



Vue du site.
Phot. Clara Bérelle
IVR82_20157301595NUCA



Au premier plan, pilier de pierre qui supportait la conduite d'amenée du site.
Phot. Clara Bérelle
IVR82_20157301596NUCA



Prise d'eau du ruisseau du Gargot.
Phot. Clara Bérelle
IVR82_20157301597NUCA



Vue de la dérivation.
Phot. Clara Bérelle
IVR82_20157301598NUCA

Dossiers liés

Dossiers de synthèse :

Patrimoine hydraulique de la Savoie : présentation de l'étude départementale (IA00141274) Rhône-Alpes, Savoie, Savoie

Oeuvre(s) contenue(s) :

Oeuvre(s) en rapport :

Paysage du bassin-versant de l'Isère inférieure et du Val Gelon (IA73003401) Aiton, Albertville, Allondaz, Arbin, Arvillard, Betton-Bettonet, Bonvillard, Bourget-en-Huile, Bourgneuf, Chamousset, Chamoux-sur-Gelon, Champ-Laurent, Châteauneuf, Chignin, Cléry, Coise-Saint-Jean-Pied-Gauthier, Cruet, Détrier, Étable, Francin, Fréterive, Frontenex, Gilly-sur-Isère, Grésy-sur-Isère, Grignon, Hauteville, La Chapelle-Blanche, La Chavanne, La Croix-de-la-Rochette, La Rochette, La Table, La Trinité, Laissaud, Le Pontet, Le Verneil, Les Marches, Les Mollettes, Mercury, Montaille, Montendry, Monthion, Montmélian, Myans, Notre-Dame-des-Millières, Pallud, Planaise, Plancherine, Presle, Rotherens, Sainte-Hélène-du-Lac, Sainte-Hélène-sur-Isère, Saint-Jean-de-la-Porte, Saint-Jeoire-Prieuré, Saint-Pierre-d'Albigny, Saint-Pierre-de-Soucy, Saint-Vital, Tournon, Verrens-Arvey, Villard-d'Héry, Villard-Léger, Villard-Sallet, Villaroux.

Auteur(s) du dossier : Clara Bérelle

Copyright(s) : © Région Rhône-Alpes, Inventaire général du patrimoine culturel ; © Assemblée des Pays de Savoie



Cadastre de 1728, Saint-Pierre-d'Albigny, 1732 288, Vue 4 (FR.AD073, C4282).

IVR82_20157301590NUCA

© Archives départementales de la Savoie

reproduction soumise à autorisation du titulaire des droits d'exploitation

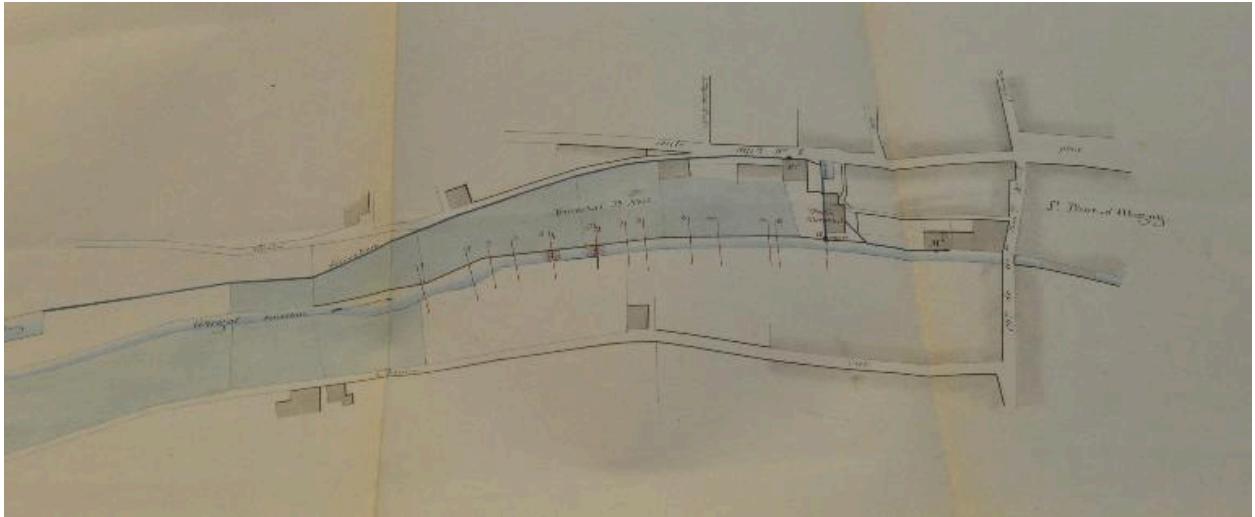


Cadastre napoléonien, Saint-Pierre-d'Albigny, 1809 Section A, feuille 1 (FR.AD073, L1008).

IVR82_20157301591NUCA

© Archives départementales de la Savoie

reproduction soumise à autorisation du titulaire des droits d'exploitation

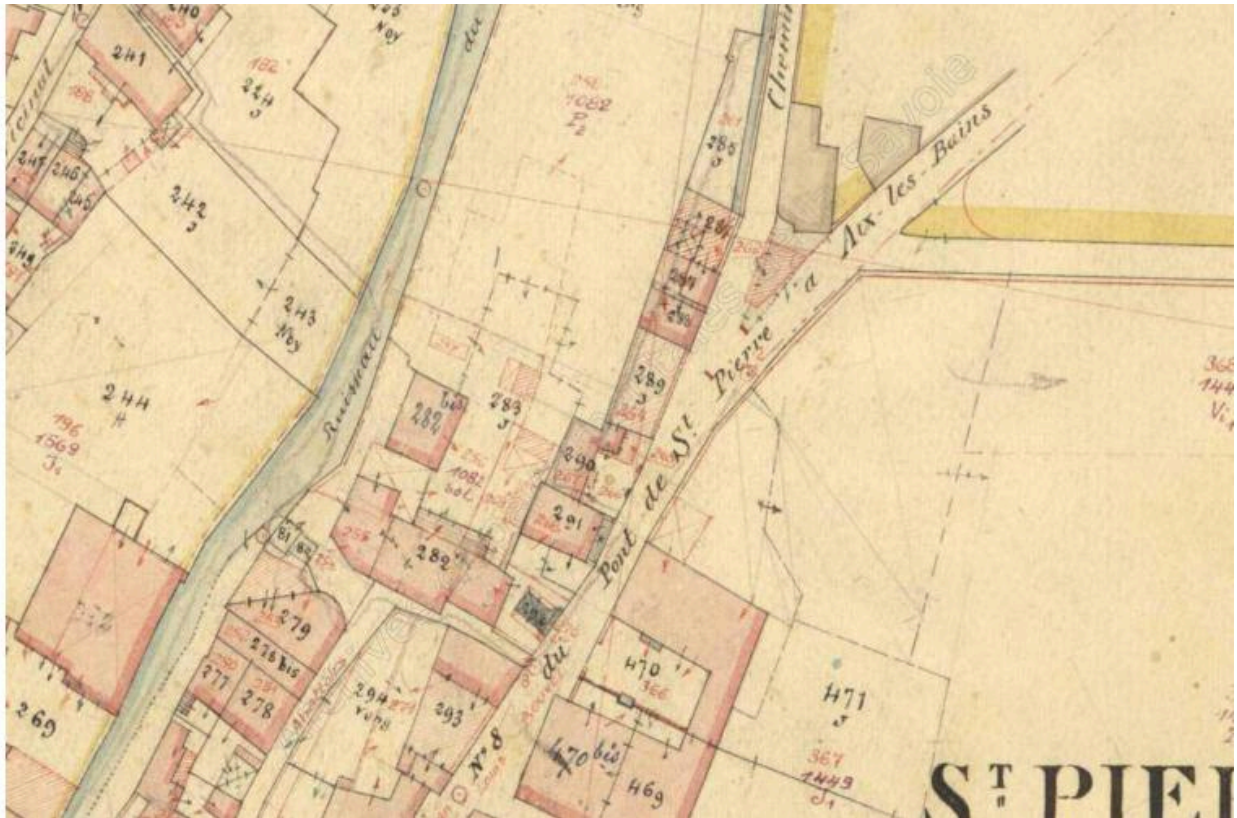


Plan du site, 1871 (FR.AD073, 81S68).

IVR82_20147302559NUCA

© Archives départementales de la Savoie

reproduction soumise à autorisation du titulaire des droits d'exploitation



Premier cadastre français, Saint-Pierre-d'Albigny, 1890, Section E, feuille 2 (FR.AD073, 3P 7266).

IVR82_20157301592NUCA

© Archives départementales de la Savoie

reproduction soumise à autorisation du titulaire des droits d'exploitation

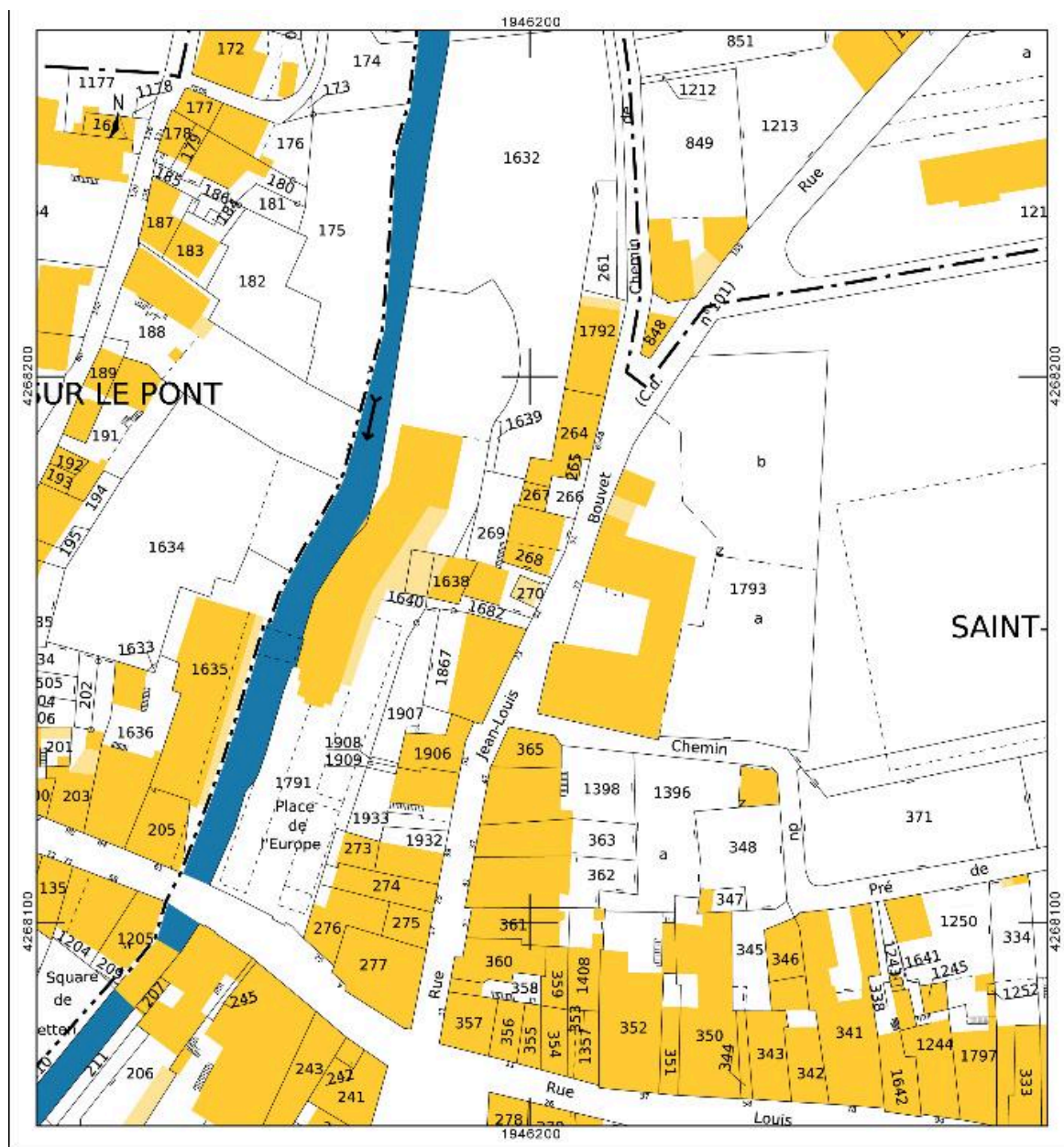


Cadastre rénové, Saint-Pierre-d'Albigny, 1957, Section E, feuille 2 (FR.AD073, 3P 7267).

IVR82_20157301593NUCA

© Archives départementales de la Savoie

reproduction soumise à autorisation du titulaire des droits d'exploitation



Cadastre actuel, 2014.

IVR82_20157301594NUCA

© Ministère des finances, CIDEF, Service du cadastre
reproduction soumise à autorisation du titulaire des droits d'exploitation



Vue du site.

IVR82_20157301595NUCA

Auteur de l'illustration : Clara Bérelle

© Région Rhône-Alpes, Inventaire général du patrimoine culturel ; © Assemblée des Pays de Savoie
reproduction soumise à autorisation du titulaire des droits d'exploitation



Au premier plan, pilier de pierre qui supportait la conduite d'aménée du site.

IVR82_20157301596NUCA

Auteur de l'illustration : Clara Bérelle

© Région Rhône-Alpes, Inventaire général du patrimoine culturel ; © Assemblée des Pays de Savoie
reproduction soumise à autorisation du titulaire des droits d'exploitation



Prise d'eau du ruisseau du Gargot.

IVR82_20157301597NUCA

Auteur de l'illustration : Clara Bérelle

© Région Rhône-Alpes, Inventaire général du patrimoine culturel ; © Assemblée des Pays de Savoie
reproduction soumise à autorisation du titulaire des droits d'exploitation



Vue de la dérivation.

IVR82_20157301598NUCA

Auteur de l'illustration : Clara Bérelle

© Région Rhône-Alpes, Inventaire général du patrimoine culturel ; © Assemblée des Pays de Savoie
reproduction soumise à autorisation du titulaire des droits d'exploitation