



Rhône-Alpes, Savoie
Mouxy
Le Crêt
Le Crêt

Moulin Blanc puis Baffert

Références du dossier

Numéro de dossier : IA73002717

Date de l'enquête initiale : 2012

Date(s) de rédaction : 2012

Cadre de l'étude : patrimoine industriel Patrimoine hydraulique des Pays de Savoie

Degré d'étude : monographié

Désignation

Dénomination : moulin

Parties constituantes non étudiées : atelier de fabrication

Compléments de localisation

Milieu d'implantation : en village

Réseau hydrographique : Ruisseau des Corbières

Références cadastrales : 2010. A 255, 256

Historique

En 1861, Antoine Blanc dépose une demande d'autorisation pour l'installation de deux moulins sur la berge droite du ruisseau des Corbières au Crêt. Seul le moulin aval de la demande sera construit avec une réserve d'eau. La construction de cet artifice a fait l'objet d'une contestation de la part de Jean Bugnard. Ce dernier estime que le ruisseau compte déjà un grand nombre de moulins, au total 7 dans les années 1860. En 1880, le moulin a changé de propriétaire. Il est désormais exploité par Antonin Baffert. Il semble que le moulin ait fonctionné dans la première moitié du XXe siècle. Dans les années 1970, le terrain est racheté pour la construction d'une maison d'habitation. Pendant les travaux de terrassement, la réserve est comblée.

Période(s) principale(s) : 3e quart 19e siècle

Dates : 1861 (daté par source)

Description

Les vestiges du site laissent apparaître le plan rectangulaire de l'ancien moulin. Les pierres encore présentes sur le site correspondent au soubassement. L'alimentation du moulin s'effectuait à l'aide d'une dérivation sur le ruisseau des Corbières. Une réserve stockait l'eau avant d'être distribuée au moulin. La réserve n'est plus visible sur le terrain, elle a été comblée pour le terrassement d'une maison d'habitation dans les années 1970.

Éléments descriptifs

Matériau(x) du gros-oeuvre, mise en oeuvre et revêtement : pierre

Plan : plan rectangulaire régulier

Énergies : énergie hydraulique

Typologies et état de conservation

État de conservation : vestiges

Statut, intérêt et protection

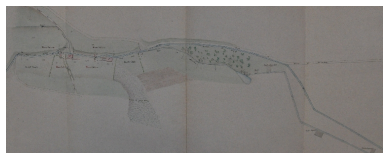
Statut de la propriété : propriété privée

Références documentaires

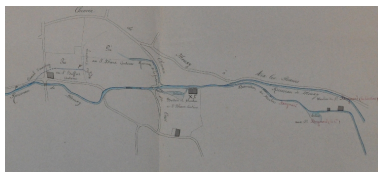
Documents d'archive

- **FR.AD073 sous-série 81S52, Service hydraulique. Mouxy**
FR.AD073 sous-série 81S52, **Service hydraulique. Mouxy**
Autorisation moulin Blanc, 1861-1870, et moulin Exertier, 1879

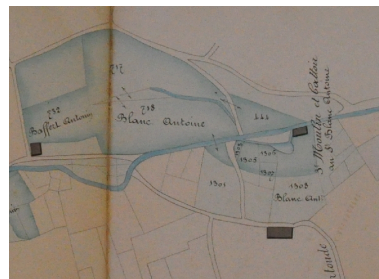
Illustrations



Plan de la demande d'autorisation d' Antoine Blanc pour l'installation des moulins, 1861. Plan de la demande d'autorisation d' Antoine Blanc pour l'installation des moulins, 1861 AD Savoie. 81S52
Phot. Yannick Milleret
IVR82_20127301536NUCA



Plan des prises d'eau sur le ruisseau des Corbières, 1869. Plan des prises d'eau sur le ruisseau des Corbières, 1869 AD Savoie. 81S52
Phot. Yannick Milleret
IVR82_20127301537NUCA



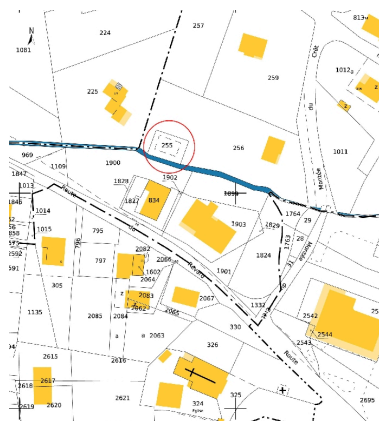
Plan des prises d'eau sur le ruisseau des Corbières, 1869. Plan des prises d'eau sur le ruisseau des Corbières, 1869 AD Savoie. 81S52
Phot. Yannick Milleret
IVR82_20127301538NUCA



Premier cadastre français, 1880. Cadastre de 1880 AD Savoie. 3P 7186
Phot. Yannick Milleret
IVR82_20127301539NUCA



Cadastré rénové, 1935-1988. Cadastre de 1935-1988 AD Savoie. 3P 7187
Phot. Yannick Milleret
IVR82_20127301540NUCA



Cadastré actuel, 2010
Phot. Yannick Milleret
IVR82_20127301541NUCA



Vue générale des vestiges
du moulin, vue est
Phot. Yannick Milleret
IVR82_20127301542NUCA



Vue d'une partie des pierres
de soubassement du moulin
Phot. Yannick Milleret
IVR82_20127301543NUCA



Vue est du site de l'ancien moulin
depuis l'emplacement de l'ancienne
réserve d'eau aujourd'hui comblée
Phot. Yannick Milleret
IVR82_20127301544NUCA



Vue de la réserve d'eau comblée
depuis le site de l'ancien moulin
Phot. Yannick Milleret
IVR82_20127301545NUCA

Dossiers liés

Dossiers de synthèse :

Patrimoine hydraulique de la Savoie : présentation de l'étude départementale (IA00141274) Rhône-Alpes, Savoie, Savoie

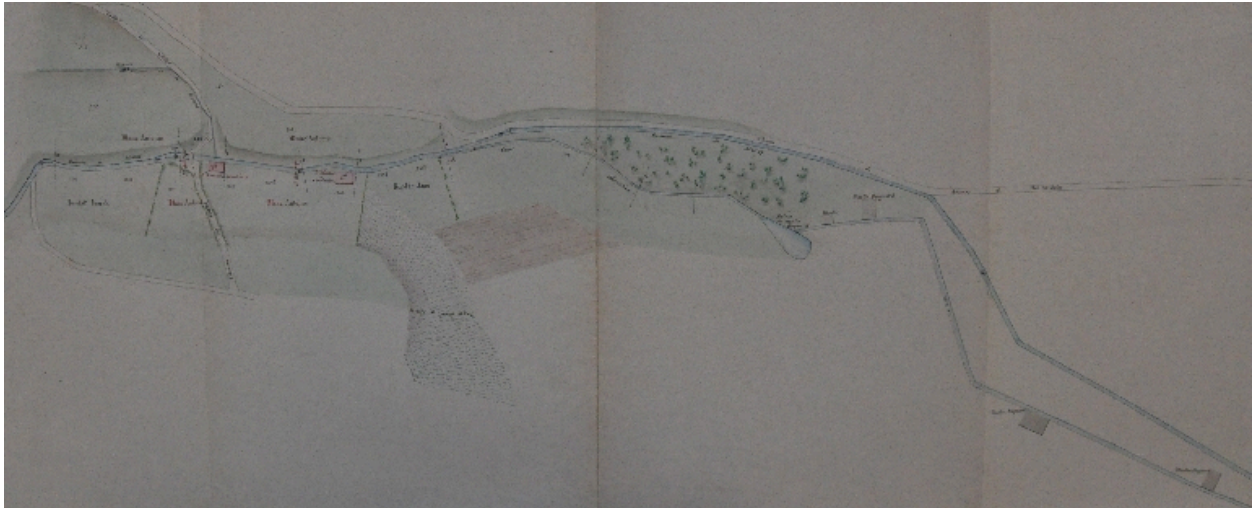
Oeuvre(s) contenue(s) :

Oeuvre(s) en rapport :

Paysage du bassin-versant du Lac du Bourget et tributaires (IA73002685) Rhône-Alpes, Savoie, Chambéry

Auteur(s) du dossier : Yannick Milleret

Copyright(s) : © Région Rhône-Alpes, Inventaire général du patrimoine culturel ; © Assemblée des Pays de Savoie



Plan de la demande d'autorisation d' Antoine Blanc pour l'installation des moulins, 1861. Plan de la demande d'autorisation d' Antoine Blanc pour l'installation des moulins, 1861 AD Savoie. 81S52

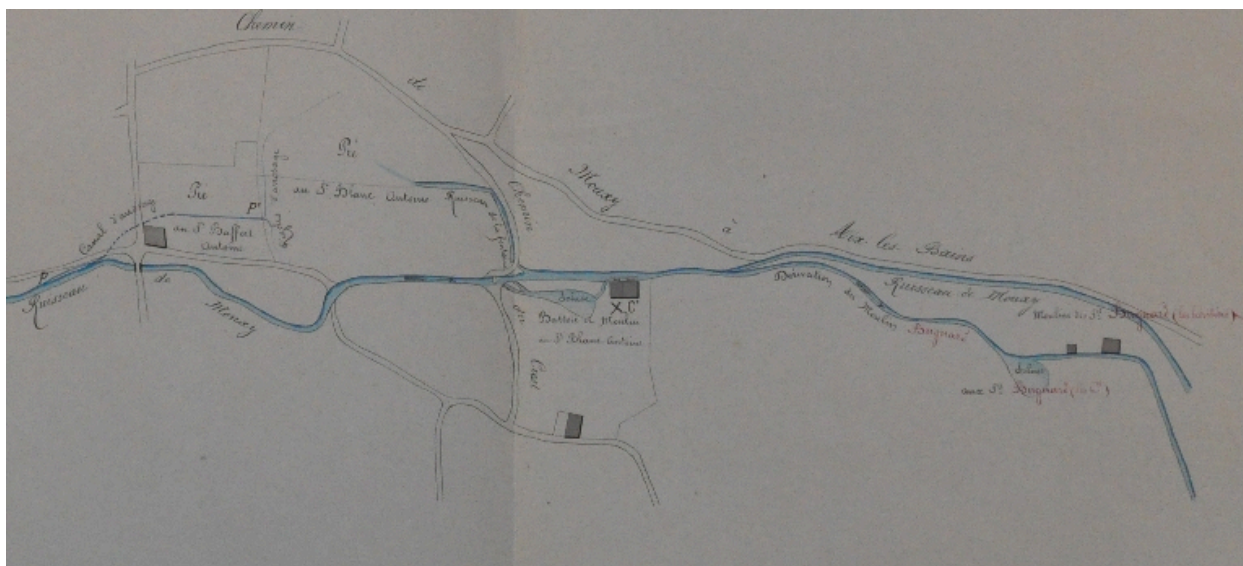
Référence du document reproduit :

- **AD Savoie. Série S ; Sous-série 81S52** Plan de la demande d'autorisation d' Antoine Blanc pour AD Savoie. Série S ; Sous-série 81S52 Plan de la demande d'autorisation d' Antoine Blanc pour l'installation des moulins, 1861
AD Savoie : 81S52

IVR82_20127301536NUCA

Auteur de l'illustration : Yannick Milleret

© Région Rhône-Alpes, Inventaire général du patrimoine culturel ; © Assemblée des Pays de Savoie
reproduction soumise à autorisation du titulaire des droits d'exploitation



Plan des prises d'eau sur le ruisseau des Corbières, 1869. Plan des prises d'eau sur le ruisseau des Corbières, 1869 AD Savoie. 81S52

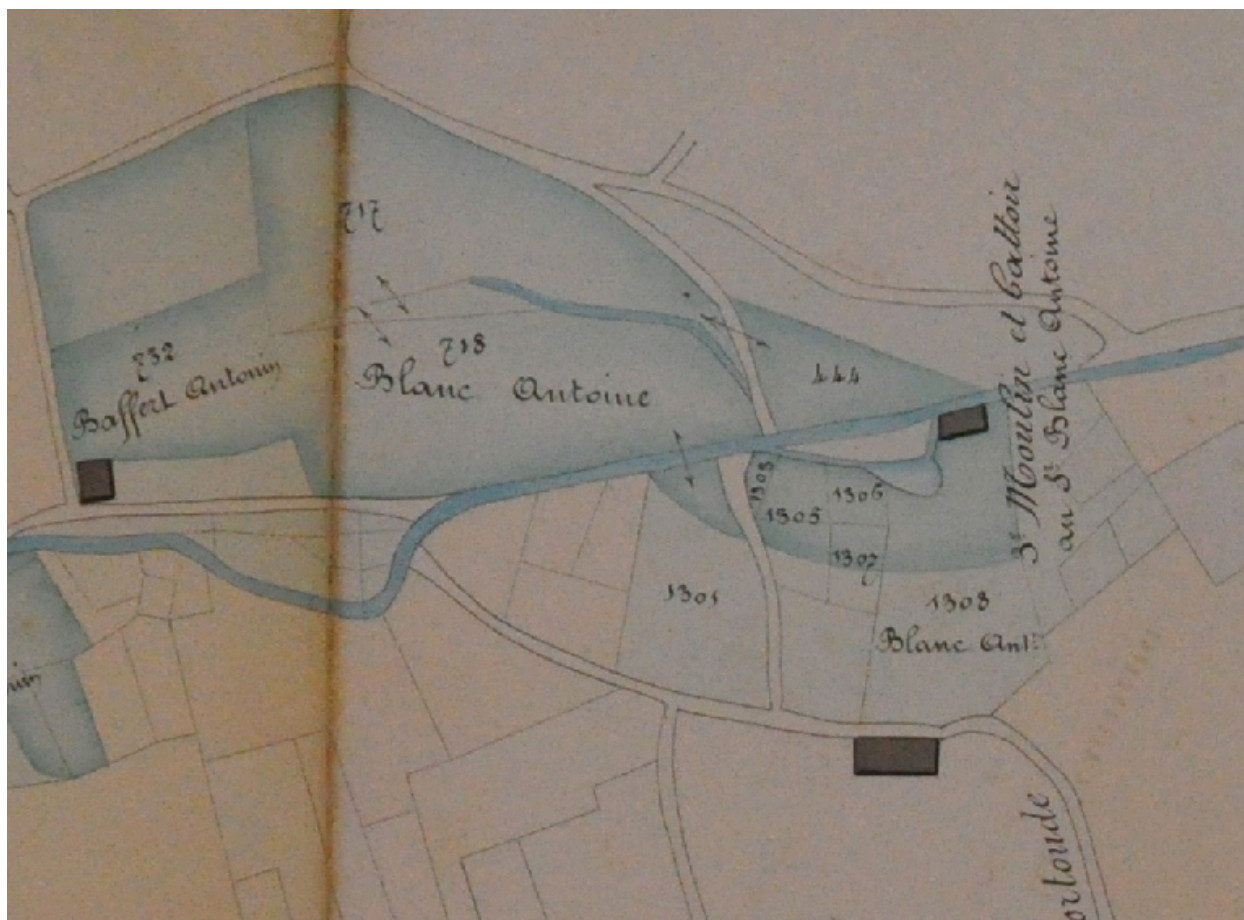
Référence du document reproduit :

- **AD Savoie. Série S ; Sous-série 81S52 Plan des prises d'eau sur le ruisseau des Corbières, 1869**
AD Savoie. Série S ; Sous-série 81S52 Plan des prises d'eau sur le ruisseau des Corbières, 1869
AD Savoie : 81S52

IVR82_20127301537NUCA

Auteur de l'illustration : Yannick Milleret

© Région Rhône-Alpes, Inventaire général du patrimoine culturel ; © Assemblée des Pays de Savoie
reproduction soumise à autorisation du titulaire des droits d'exploitation



Plan des prises d'eau sur le ruisseau des Corbières, 1869. Plan des prises d'eau sur le ruisseau des Corbières, 1869 AD Savoie. 81S52

Référence du document reproduit :

- **AD Savoie. Série S ; Sous-série 81S52 Plan des prises d'eau sur le ruisseau des Corbières, 1869**
AD Savoie. Série S ; Sous-série 81S52 Plan des prises d'eau sur le ruisseau des Corbières, 1869
AD Savoie : 81S52

IVR82_20127301538NUCA

Auteur de l'illustration : Yannick Milleret

© Région Rhône-Alpes, Inventaire général du patrimoine culturel ; © Assemblée des Pays de Savoie
reproduction soumise à autorisation du titulaire des droits d'exploitation



Premier cadastre français, 1880. Cadastre de 1880 AD Savoie. 3P 7186

Référence du document reproduit :

- **Premier cadastre français Cadastre de 1880**
Premier cadastre français Cadastre de 1880
AD Savoie : 3P 7186

IVR82_20127301539NUCA

Auteur de l'illustration : Yannick Milleret

© Région Rhône-Alpes, Inventaire général du patrimoine culturel ; © Assemblée des Pays de Savoie
reproduction soumise à autorisation du titulaire des droits d'exploitation



Cadastré rénové, 1935-1988. Cadastre de 1935-1988 AD Savoie. 3P 7187

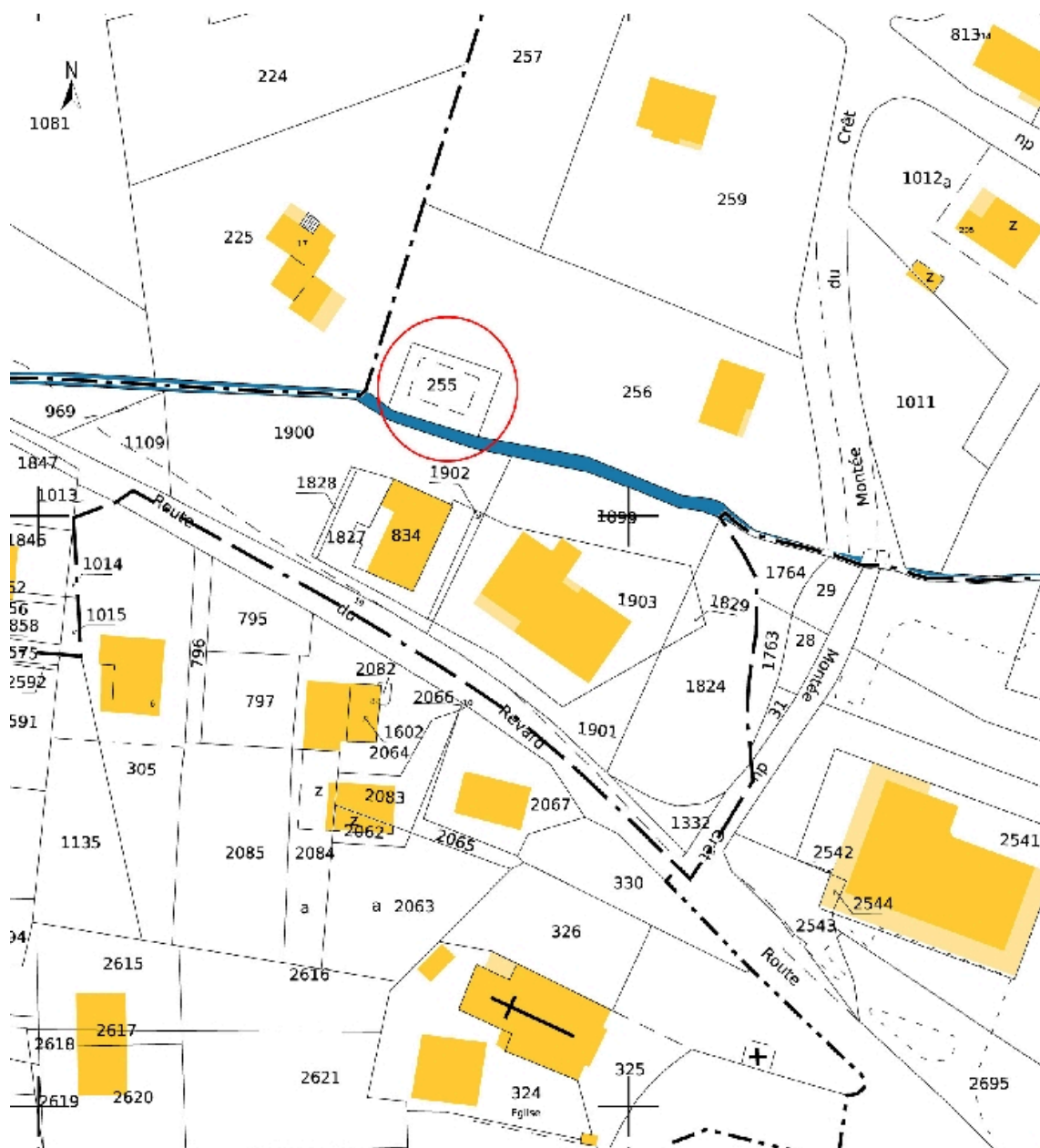
Référence du document reproduit :

- **Cadastré rénové** Cadastre de 1935-1988
Cadastré rénové Cadastre de 1935-1988
AD Savoie : 3P 7187

IVR82_20127301540NUCA

Auteur de l'illustration : Yannick Milleret

© Région Rhône-Alpes, Inventaire général du patrimoine culturel ; © Assemblée des Pays de Savoie
reproduction soumise à autorisation du titulaire des droits d'exploitation



Cadastre actuel, 2010

Référence du document reproduit :

- **Cadastre actuel, 2010**
Cadastre actuel, 2010

IVR82_20127301541NUCA

Auteur de l'illustration : Yannick Milleret

© Région Rhône-Alpes, Inventaire général du patrimoine culturel ; © Assemblée des Pays de Savoie
reproduction soumise à autorisation du titulaire des droits d'exploitation



Vue générale des vestiges du moulin, vue est

IVR82_20127301542NUCA

Auteur de l'illustration : Yannick Milleret

© Région Rhône-Alpes, Inventaire général du patrimoine culturel ; © Assemblée des Pays de Savoie
reproduction soumise à autorisation du titulaire des droits d'exploitation



Vue d'une partie des pierres de soubassement du moulin

IVR82_20127301543NUCA

Auteur de l'illustration : Yannick Milleret

© Région Rhône-Alpes, Inventaire général du patrimoine culturel ; © Assemblée des Pays de Savoie
reproduction soumise à autorisation du titulaire des droits d'exploitation



Vue est du site de l'ancien moulin depuis l'emplacement de l'ancienne réserve d'eau aujourd'hui comblée

IVR82_20127301544NUCA

Auteur de l'illustration : Yannick Milleret

© Région Rhône-Alpes, Inventaire général du patrimoine culturel ; © Assemblée des Pays de Savoie
reproduction soumise à autorisation du titulaire des droits d'exploitation



Vue de la réserve d'eau comblée depuis le site de l'ancien moulin

IVR82_20127301545NUCA

Auteur de l'illustration : Yannick Milleret

© Région Rhône-Alpes, Inventaire général du patrimoine culturel ; © Assemblée des Pays de Savoie
reproduction soumise à autorisation du titulaire des droits d'exploitation