Rhône-Alpes, Savoie
Les Avanchers-Valmorel
Les moulins Cornet

Moulin à farine et scierie Aspord actuellement vestiges

Références du dossier

Numéro de dossier : IA73003882
Date de l'enquête initiale : 2015
Date(s) de rédaction : 2016
Cadre de l'étude : enquête thématique départementale Patrimoine hydraulique des Pays de Savoie
Degré d'étude : recensé

Désignation

Dénomination : moulin à farine, scierie

Compléments de localisation

Milieu d'implantation : isolé
Réseau hydrographique : Torrent du Morel ; bassin-versant Isère moyenne
Références cadastrales : 2014, H, 28

Historique

Le moulin est visible sur un plan de 1865 au nom de Charles Aspord et Polycarpe Tournieux (FR.AD073, 83S7). En 1881, il appartient à Jean François Aspord (demeurant à Doucy) qui l'a acquis par héritage. Jean François Aspord possède également une scierie sur la rive opposée (commune de Doucy, IA73003665). Le 2 janvier 1881, il demande l'autorisation de transférer cette scierie à coté du moulin. L'autorisation est accordée par arrêté préfectoral du 11 août 1881. Les deux bâtiments sont visibles sur le premier cadastre français de 1885 (Section H, feuille 2, scierie : parcelle 305, moulin : parcelle 304). Le moulin était équipé de deux paires de meules alimentées par deux roues horizontales. La scierie était équipée d'une roue verticale par-dessus de 3 mètres de diamètre.
En 1903, le moulin et la scierie appartiennent à Constant Marie Aspord (FR.AD073, 3P 1805) et en 1954 à son fils Jean François (tourneur, demeurant à Neuilly). En 1959, le moulin appartient à René Aspord (employé de bureau, demeurant à Levallois-Perret) et la scierie à Victorin Aspord (demeurant à Doucy), deux autres fils de Constant Aspord (FR.AD073, 3P 1153). Les bâtiments du moulin et de la scierie sont actuellement à l'état de vestiges.

Période(s) principale(s) : 3e quart 19e siècle (), 4e quart 19e siècle ()
Dates : 1865 (daté par source), 1881 (daté par source)

Description

Le site est implanté en rive droite du Morel, le long d'une dérivation alimentant plusieurs moulins (IA73003879, IA73003880, IA73003881). La prise d'eau se faisait sans retenue ni barrage à 760 mètres du moulin, au moyen de quelques branches dérivant l'eau dans un canal creusé dans le sol. Le bâtiment s'est effondré mais une meule à farine (de dessus) est toujours visible au milieu des vestiges.
La famille Aspord possédait un autre moulin juste en amont qui a été restauré (IA73003881).

Eléments descriptifs

Énergies : énergie hydraulique : produite sur place

Typologies et état de conservation

État de conservation : vestiges

Statut, intérêt et protection

Le bâtiment se trouve dans une zone forestière, au bord d'un chemin. Les moulins du Cornet (IA73003879, IA73003880, IA73003881, IA73003882) forment un ensemble remarquable par leur accessibilité et la qualité des vestiges conservés. Ils pourraient se prêter à un projet de valorisation.
Sur l'autre rive du Morel, il existe d'autres sites hydrauliques (commune de Doucy : IA73003668, IA73003666).

Intérêt de l'œuvre : à signaler
Statut de la propriété : propriété privée

Références documentaires

Documents d'archive

- **FR.AD073, 83S7, Les Avanchers, 1863-1900.**
  FR.AD073, 83S7, Service hydraulique. Les Avanchers : Affaires diverses (1884-1906). Usines : scieries Rey (1861-1866), Aspord (1865), Chardin (1865), Dunand (1880), Santon (1880), Aspord (1881), Tournieux (1882), scierie et moulin Simille (Torchet, 1889), scierie et moulin Vibert (Meiller, 1889), fromagerie (Carroz, 1894), scierie Santon (1894), 1863-1900.
  AD Savoie : 83S7

- **FR.AD073, 49SPC2, Les Avanchers, 1865-1894.**
  FR.AD073, 49SPC2, Ponts et chaussées, service hydraulique, Les Avanchers : scieries et moulins Chardin, Aspord, Rey, Dunand, Tournieux, Vibert, Simille, Santon (torrent Morel, Torchet, Meiller, Carroz, 1865-1894) ; fromagerie des Avanchers (Carroz, 1893-1894), 1865-1894.
  AD Savoie : 49SPC2

- **FR.AD073, 3P 7331, 1885.**
  FR.AD073, 3P 7331, Premier cadastre français, Les Avanchers, Section H, feuille 1, 1885.
  AD Savoie : 3P 7331

- **FR.AD073, 3P 1805, 1886.**
  FR.AD073, 3P 1805, Matrice cadastrale des propriétés bâties, Avanchers (Les), 1886.
  AD Savoie : 3P 1805

- **FR.AD073, 3P 1153, 1911-1960.**
  FR.AD073, 3P 1153, Matrice cadastrale des propriétés bâties, Avanchers (Les), 1911-1960.
  AD Savoie : 3P 1153

- **FR.AD073, J1706, Les Avanchers-Valmorel, 1999.**
  FR.AD073, J1706, Inventaire des moulins de Savoie. Association des amis des moulins savoyards. Nicole Gotteland, Louis Crabières, commune Les Avanchers-Valmorel, 1999.
  AD Savoie : J1706

Illustrations



Plan faisant apparaitre le site, 1865 (FR.AD073, 83S7). IVR84_20167301872NUCA

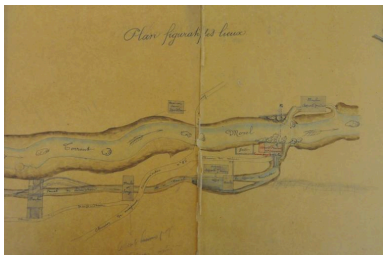

Plan faisant apparaitre le site, 1881 (FR.AD073, 49SPC2). IVR84_20167302403NUCA



Plan faisant apparaitre le site, 1881 (FR.AD073, 49SPC2). IVR84_20167302404NUCA

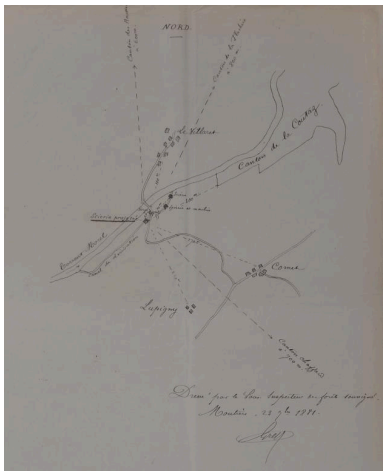

Plan faisant apparaitre le site, 1881 (FR.AD073, 83S7). IVR84_20167302409NUCA

Premier cadastre français, Les Avanchers, 1885, Section H, feuille 1 (FR.AD073, 3P 7331). IVR84_20167301868NUCA

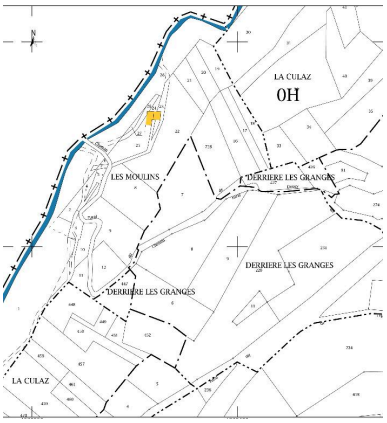

Cadastre actuel, 2015. IVR84_20167301869NUCA

Meule à farine de dessus visible dans les décombres du bâtiment (cliché : S.Santon). Phot. Serge Santon IVR84_20177300918NUCA

Vue d'ensemble des moulins du Cornet. Au premier plan, des vestiges de sites. Au second plan, un moulin restauré (IA73003881). Phot. Serge Santon IVR84_20177300919NUCA

Dossiers liés

Dossiers de synthèse :

Patrimoine hydraulique de la Savoie : présentation de l'étude départementale (IA00141274) Rhône-Alpes, Savoie, Savoie

Oeuvre(s) contenue(s) :
Oeuvre(s) en rapport :
Paysage du bassin-versant de l'Isère moyenne (IA73003620)

Auteur(s) du dossier : Clara Bérelle
Copyright(s) : © Région Rhône-Alpes, Inventaire général du patrimoine culturel ; © Assemblée des Pays de Savoie

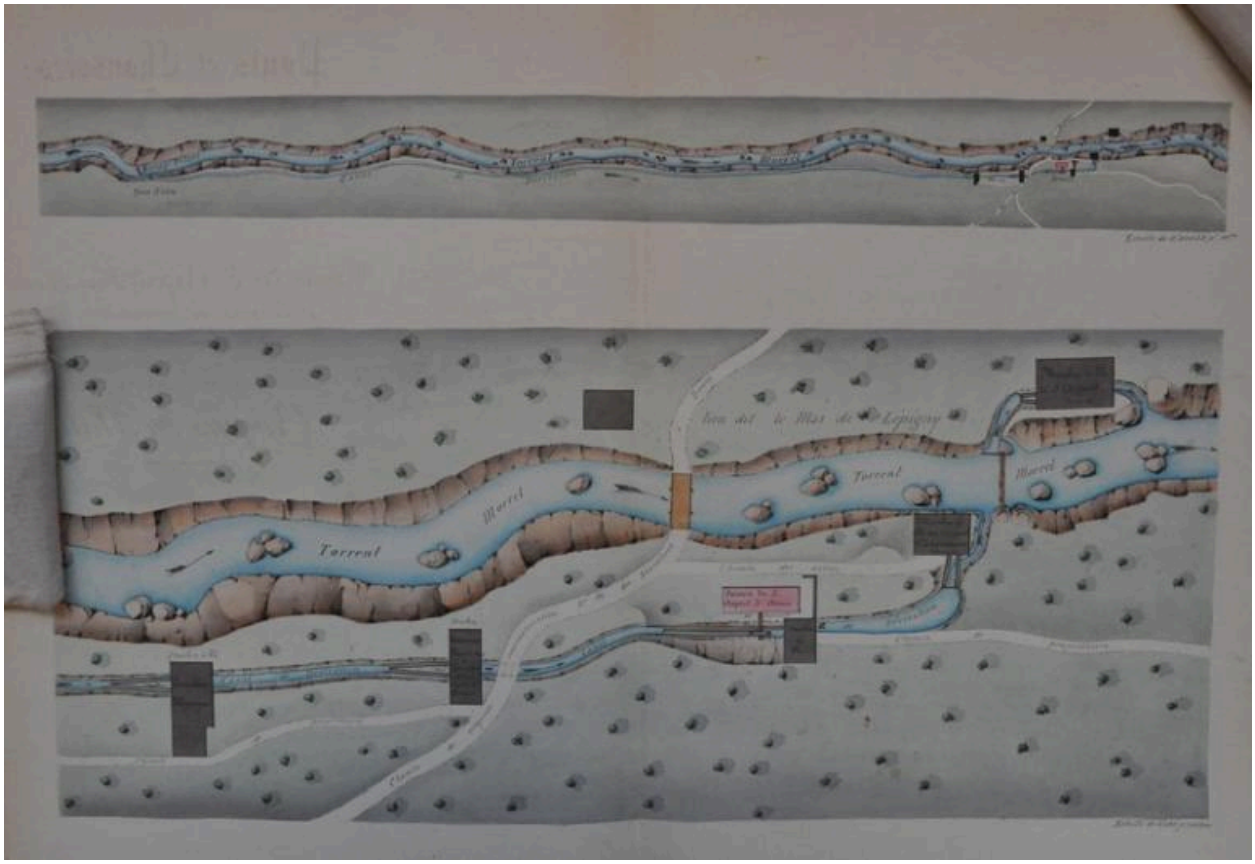

Plan faisant apparaitre le site, 1865 (FR.AD073, 83S7).

IVR84_20167301872NUCA
© Archives départementales de la Savoie
reproduction soumise à autorisation du titulaire des droits d'exploitation

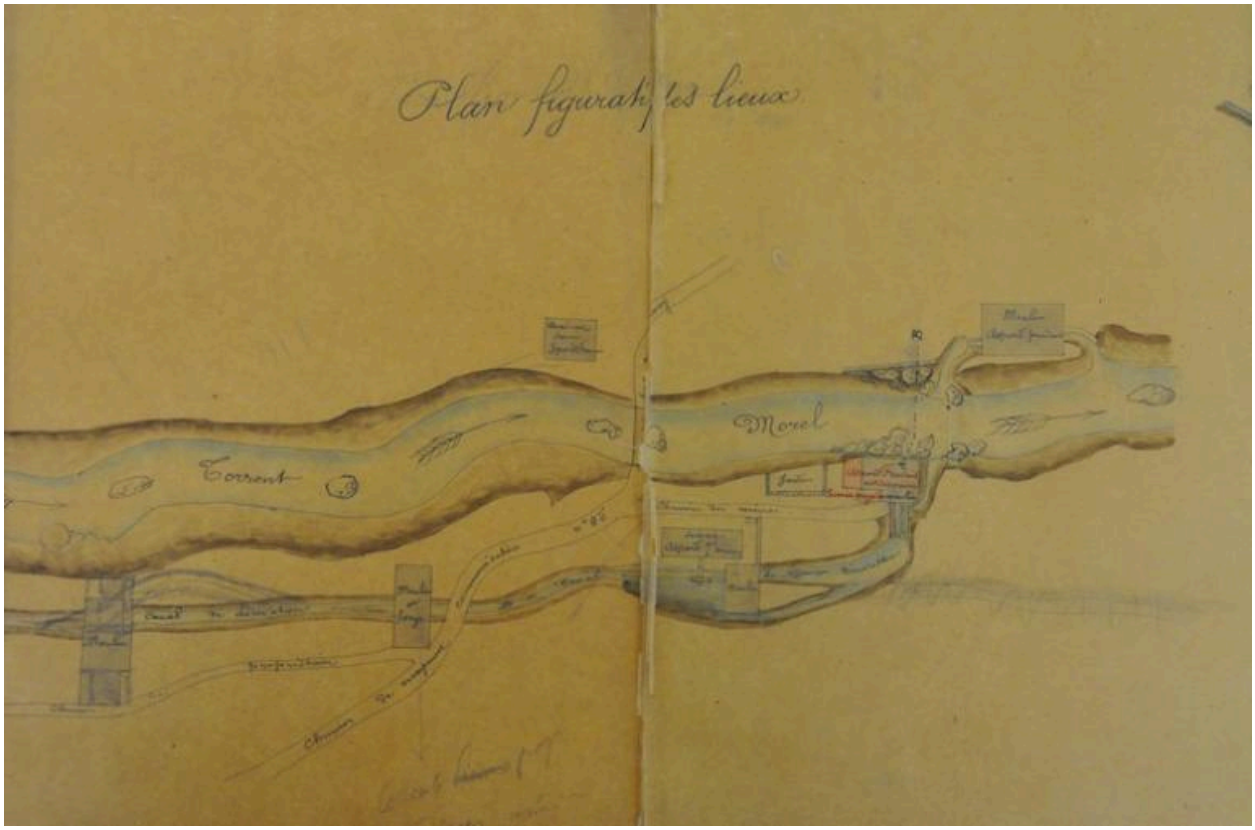

Plan faisant apparaitre le site, 1881 (FR.AD073, 49SPC2).

IVR84_20167302403NUCA
© Archives départementales de la Savoie
reproduction soumise à autorisation du titulaire des droits d'exploitation



Plan faisant apparaitre le site, 1881 (FR.AD073, 49SPC2).

IVR84_20167302404NUCA
© Archives départementales de la Savoie
reproduction soumise à autorisation du titulaire des droits d'exploitation

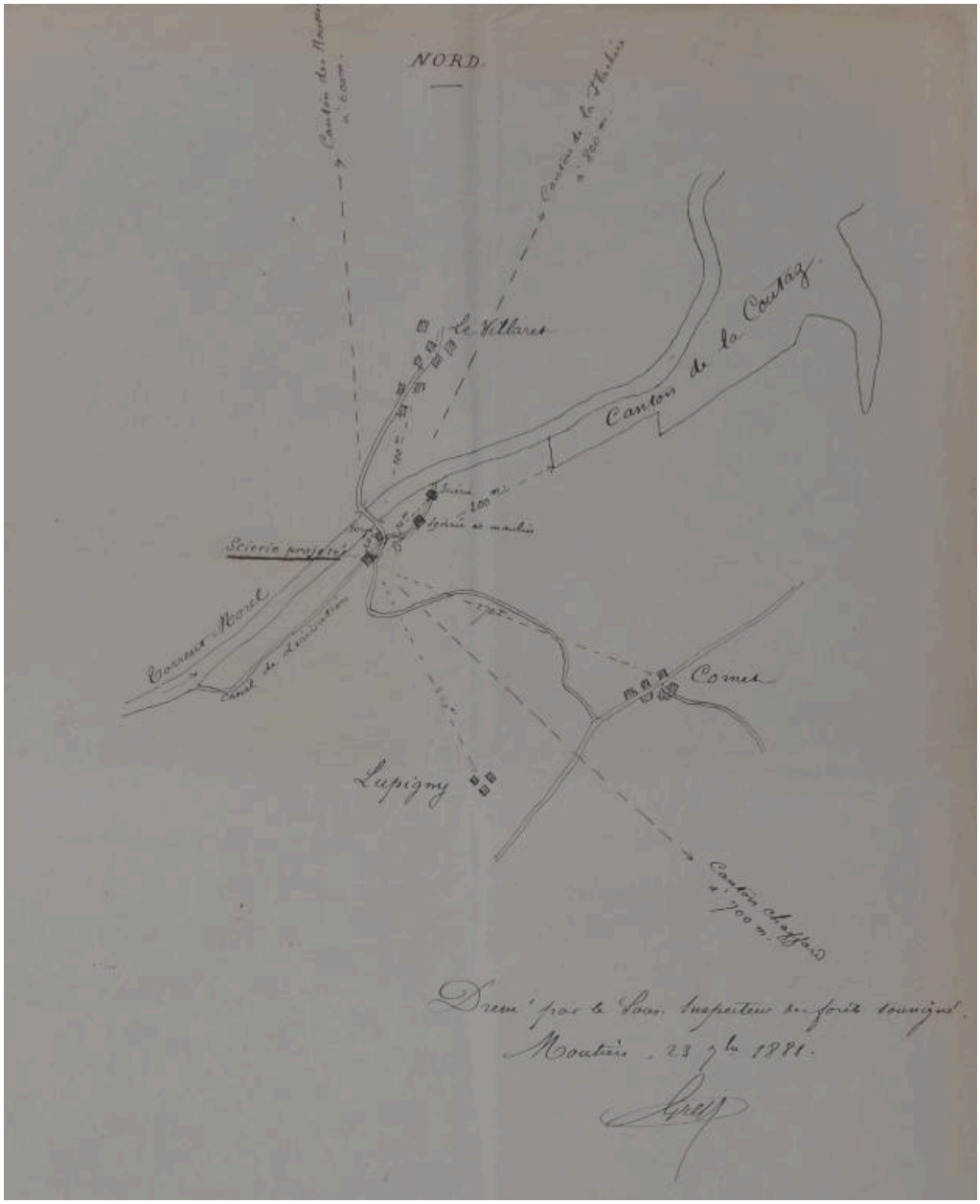

Plan faisant apparaitre le site, 1881 (FR.AD073, 83S7).

IVR84_20167302409NUCA
© Archives départementales de la Savoie
reproduction soumise à autorisation du titulaire des droits d'exploitation

Premier cadastre français, Les Avanchers, 1885, Section H, feuille 1 (FR.AD073, 3P 7331).

IVR84_20167301868NUCA
© Archives départementales de la Savoie
reproduction soumise à autorisation du titulaire des droits d'exploitation

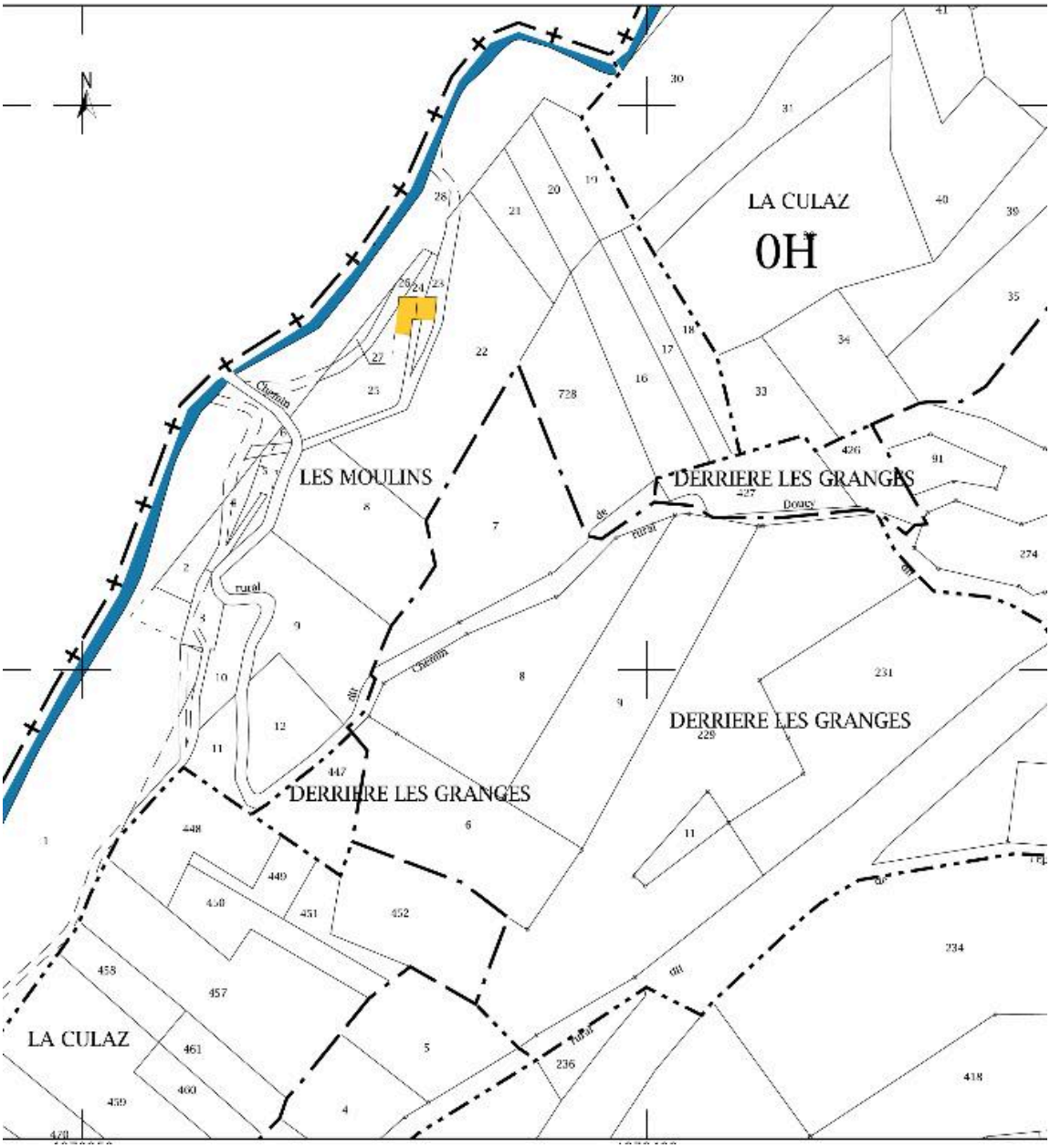

Cadastre actuel, 2015.

IVR84_20167301869NUCA
© Ministère des finances, CIDF, Service du cadastre
reproduction soumise à autorisation du titulaire des droits d'exploitation

Meule à farine de dessus visible dans les décombres du bâtiment (cliché : S.Santon).

IVR84_20177300918NUCA
Auteur de l'illustration : Serge Santon
© Archives privées
reproduction soumise à autorisation du titulaire des droits d'exploitation

Vue d'ensemble des moulins du Cornet. Au premier plan, des vestiges de sites. Au second plan, un moulin restauré (IA73003881).

IVR84_20177300919NUCA
Auteur de l'illustration : Serge Santon
© Archives privées
reproduction soumise à autorisation du titulaire des droits d'exploitation