



Rhône-Alpes, Haute-Savoie
La Chapelle-d'Abondance
Haute-Savoie
route des moulins

Passerelle de la Chapelle d'Abondance

Références du dossier

Numéro de dossier : IA74002907

Date de l'enquête initiale : 2019

Date(s) de rédaction : 2019

Cadre de l'étude : enquête thématique régionale Points de franchissement de la Haute-Savoie

Degré d'étude : recensé

Désignation

Dénomination : passerelle

Compléments de localisation

Milieu d'implantation : en village

Réseau hydrographique : de Séchet ruisseau ; la Dranse affluent

Références cadastrales : 2017, 0B, 391. Commune de la Chapelle-d'Abondance ; 2017, 0A, 215. Commune de la Chapelle-d'Abondance

Historique

La passerelle fonctionne avec la ferme en face, lui permettant l'accès à la route. Elle peut être datée du début du XX^{ème} siècle. La maison est bien présente sur le cadastre de 1914, mais la passerelle n'est pas figurée. Un bief passait le long du bâtiment, qui n'est pas noté en tant que scierie ou moulin, mais de nombreux bâtiments avaient cette fonction dans ce secteur de la commune, qui s'appelle aujourd'hui "la rue des Moulins". L'important système de levage avec poulies et poutres en bois est encore visible dans le bâtiment. Ce système montre, dans le cas où il est bien d'origine avec le bâtiment, la nécessité de monter du matériel ou des marchandises agricoles.

Période(s) principale(s) : 3e quart 20e siècle (?,)

Description

La passerelle franchit le ruisseau de Séchet, dit aussi le ruisseau de Chevennes, sur la commune de la Chapelle d'Abondance, au niveau de la route des Moulins. Il permet l'accès à un gros bâtiment de type corps de ferme, avec grange à l'étage supérieur. Il semble que ce soit le seul accès à la route.

La passerelle a une structure métallique, qui devait être recouverte d'un bardage en bois. Les poutres de métal sont bétonnées directement dans un bandeau de béton, soutenu et renforcé sur chaque berge par un appareillage de pierres qui pourrait être plus ancien. Les rambardes en métal sont encore présentes. La passerelle est aujourd'hui en très mauvais état et inutilisable. De la même largeur que la porte de grange à laquelle elle donne accès, elle devait permettre le passage des chars à foin.

Éléments descriptifs

Matériau(x) du gros-oeuvre, mise en oeuvre et revêtement : métal

Typologies et état de conservation

Typologies : urbanisme et espaces aménagés

État de conservation : vestiges

Dimensions

Précision dimensions :

Environ 6 mètres de longueur pour 3 mètres de largeur.

Statut, intérêt et protection

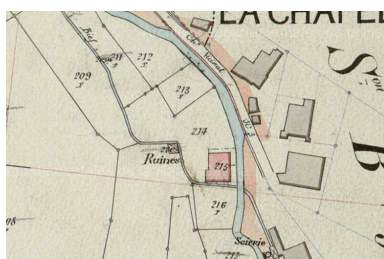
Statut de la propriété : propriété privée

Références documentaires

Documents d'archive

- **AD Haute-Savoie. Cadastre de la commune de la Chapelle-d'Abondance. 3P3/3302. Feuille 2 de la section B.**
AD Haute-Savoie. Cadastre de la commune de la Chapelle-d'Abondance. 3P3/3302. Feuille 2 de la section B. 1914
AD Haute-Savoie : 3P3/3302

Illustrations




Extrait du cadastre de la commune de la Chapelle-d'Abondance, feuille 6 section B. 1914
IVR84_20207400930NUCA



Vue générale de la Passerelle de la Chapelle d'Abondance
Phot. Pascale Renard
IVR84_20197401199NUCA



Passerelle de la Chapelle d'abondance et porte de grange
Phot. Pascale Renard
IVR84_20207400926NUCA



Passerelle de la Chapelle d'Abondance, vue face aval
Phot. Pascale Renard
IVR84_20207400927NUCA



Passerelle de la Chapelle d'Abondance, détail structure
Phot. Pascale Renard
IVR84_20207400928NUCA



Détail de la grange du bâtiment en face de la passerelle : système de levage
Phot. Pascale Renard
IVR84_20207400929NUCA

Dossiers liés

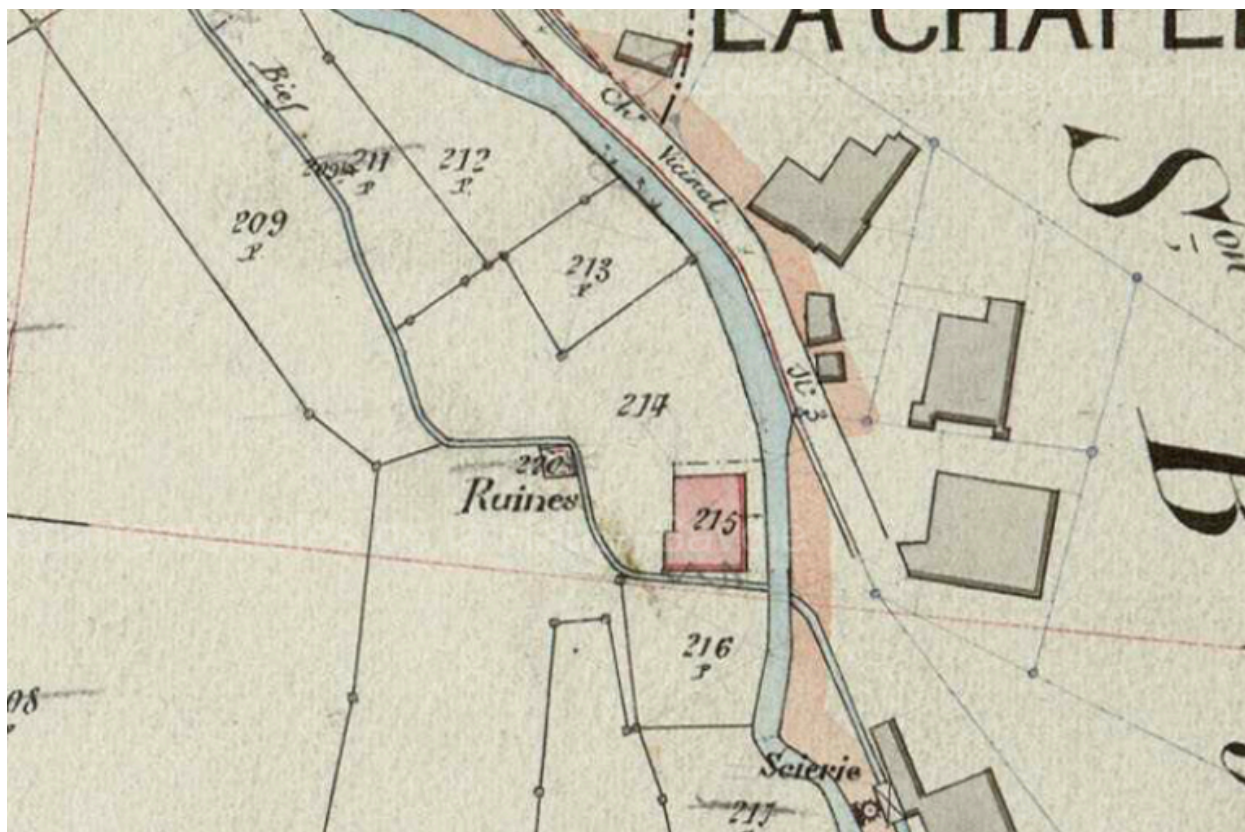
Oeuvre(s) contenue(s) :

Oeuvre(s) en rapport :

Présentation de l'étude des points de franchissements de la Haute-Savoie (IA74001266) , Haute-Savoie

Auteur(s) du dossier : Pascale Renard

Copyright(s) : © Région Auvergne-Rhône-Alpes, Inventaire général du patrimoine culturel ; © Département de la Haute-Savoie



Extrait du cadastre de la commune de la Chapelle-d'Abondance, feuille 6 section B. 1914

Référence du document reproduit :

- **AD Haute-Savoie. Cadastre de la commune de la Chapelle-d'Abondance. 3P3/3302. Feuille 2 de la section B.**
AD Haute-Savoie. Cadastre de la commune de la Chapelle-d'Abondance. 3P3/3302. Feuille 2 de la section B. 1914
AD Haute-Savoie : 3P3/3302

IVR84_20207400930NUCA

Date de prise de vue : 2019

© Région Auvergne-Rhône-Alpes, Inventaire général du patrimoine culturel ; © Département de la Haute-Savoie
reproduction soumise à autorisation du titulaire des droits d'exploitation



Vue générale de la Passerelle de la Chapelle d'Abondance

IVR84_20197401199NUCA

Auteur de l'illustration : Pascale Renard

Date de prise de vue : 2019

© Région Auvergne-Rhône-Alpes, Inventaire général du patrimoine culturel ; © Département de la Haute-Savoie
reproduction soumise à autorisation du titulaire des droits d'exploitation



Passerelle de la Chapelle d'abondance et porte de grange

IVR84_20207400926NUCA

Auteur de l'illustration : Pascale Renard

Date de prise de vue : 2019

© Région Auvergne-Rhône-Alpes, Inventaire général du patrimoine culturel ; © Département de la Haute-Savoie
reproduction soumise à autorisation du titulaire des droits d'exploitation



Passerelle de la Chapelle d'Abondance, vue face aval

IVR84_20207400927NUCA

Auteur de l'illustration : Pascale Renard

Date de prise de vue : 2019

© Région Auvergne-Rhône-Alpes, Inventaire général du patrimoine culturel ; © Département de la Haute-Savoie
reproduction soumise à autorisation du titulaire des droits d'exploitation



Passerelle de la Chapelle d'Abondance, détail structure

IVR84_20207400928NUCA

Auteur de l'illustration : Pascale Renard

Date de prise de vue : 2019

© Région Auvergne-Rhône-Alpes, Inventaire général du patrimoine culturel ; © Département de la Haute-Savoie
reproduction soumise à autorisation du titulaire des droits d'exploitation



Détail de la grange du bâtiment en face de la passerelle : système de levage

IVR84_20207400929NUCA

Auteur de l'illustration : Pascale Renard

Date de prise de vue : 2019

© Région Auvergne-Rhône-Alpes, Inventaire général du patrimoine culturel ; © Département de la Haute-Savoie
reproduction soumise à autorisation du titulaire des droits d'exploitation