Rhône-Alpes, Loire
Écotay-l'Olme
Quérézieux

Ferme (anciens communs de la demeure ?)

Références du dossier

Numéro de dossier : IA42002498
Date de l'enquête initiale : 2006
Date(s) de rédaction : 2012
Cadre de l'étude : inventaire topographique
Degré d'étude : monographié

Désignation

Dénomination : ferme
Destinations successives : communs
Parties constituantes non étudiées : logement

Compléments de localisation

Milieu d'implantation : en écart
Références cadastrales : 1808, C, 349 ; 1986. C 303 à 307, 410

Historique

Les bâtiments étaient sans doute à l'origine les communs ou les bâtiments d'exploitation de la demeure voisine (IA42002497), agrandis et remaniés par la suite. La partie nord-est figure sur le cadastre de 1808 (logis sud, logis et grange-étable nord, correspondant à la parcelle 1986 C 303), mais le logis nord a été refait en 1911 (date portée. Les initiales F L peuvent correspondre à François Lombardin, qui selon Salomon achète la propriété vers 1876). Une seconde grange-étable a été construite au nord-ouest, avec des espaces de remise et de cave, et une porcherie édifiée en face.

Période(s) principale(s) : 19e siècle (?), 1er quart 20e siècle
Dates : 1911 (porte la date)

Description

Les bâtiments encadrent les deux côtés d'une cour fermée par deux portails (portail à génoise au nord-est). Côté sud, logis de trois travées, avec un étage et un comble à surcroît (accès sur mur pignon, remanié), puis porcherie. Côté nord, deux granges-étables, un logis (avec cave voûtée en sous-sol et accès au logis situé au-dessus par un escalier extérieur en maçonnerie, côté sud ; trois travées, un étage) puis une autre grange-étable avec sur l'arrière une remise. Dans le prolongement de la grange-étable est adossée une remise avec une cave voûtée au-dessous. Les bâtiments sont en moellon de granite (enduit sur le logis sud ; enduit à pierres vues à assises dessinées sur le logis nord), avec des encadrements en pierre de taille (en brique sur le logis nord et les ouvertures remaniées du logis sud) ; les toits sont à longs pans, en tuile creuse (corniche en brique à décor d'aractures sur les deux logis ; génoise sur les granges-étables). Inscription gravée sur le linteau de la porte d'entrée du logis nord : F 1911 L.

Eléments descriptifs

Matériau(x) du gros-oeuvre, mise en oeuvre et revêtement : granite ; moellon
Matériau(x) de couverture : tuile creuse
Étage(s) ou vaisseau(x) : sous-sol, 1 étage carré, comble à surcroît
Couvrements : voûte en berceau
Élévations extérieures : élévation à travées

Type(s) de couverture : toit à longs pans
Escaliers : escalier de distribution extérieur : escalier droit, en maçonnerie

Statut, intérêt et protection

Statut de la propriété : propriété privée

Illustrations

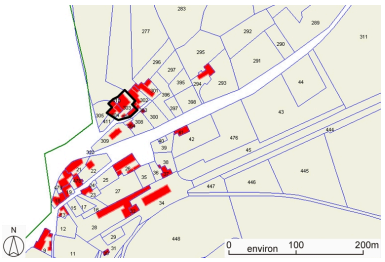

Plan de situation, sur fond de plan cadastral. Section C, échelle originale : 1/2500°. Source : Direction générale des Finances Publiques - Cadastre. Mise à jour : 2010. Dess. Caroline Guibaud IVR82_20124201906NUD

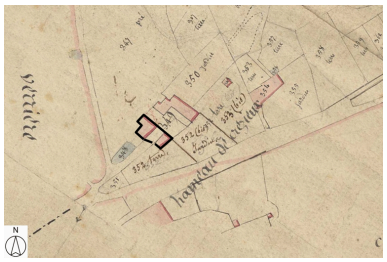

Plan de situation, d'après le cadastre de 1808, section C, échelle originale 1/2500ePlan cadastral, dit cadastre napoléonienDessin au crayon, plume et lavis d'encres colorées sur papier, 1808. AD Loire. 3P-1682VT Dess. Caroline Guibaud IVR82_20124201907NUD

Vue générale depuis le sud-ouest. Phot. Caroline Guibaud IVR82_20124201820NUCA

Vue du second logis, depuis la cour. Phot. Caroline Guibaud IVR82_20124201821NUCA

Vue du premier logis, depuis le sud-ouest. Phot. Caroline Guibaud IVR82_20124201824NUCA

Grange-étable isolée, 1986 C 364 (dépendance du logis sud ?). Phot. Caroline Guibaud IVR82_20124201823NUCA

Dossiers liés

Dossiers de synthèse :
Présentation de la commune d'Ecotay-l'Olme (IA42001386) Écotay-l'Olme
Oeuvre(s) contenue(s) :
Oeuvre(s) en rapport :
Demeure, puis ferme (IA42002497) Écotay-l'Olme, Quérézieux

Auteur(s) du dossier : Caroline Guibaud, Thierry Monnet
Copyright(s) : © Région Rhône-Alpes, Inventaire général du patrimoine culturel ; © Conseil général de la Loire

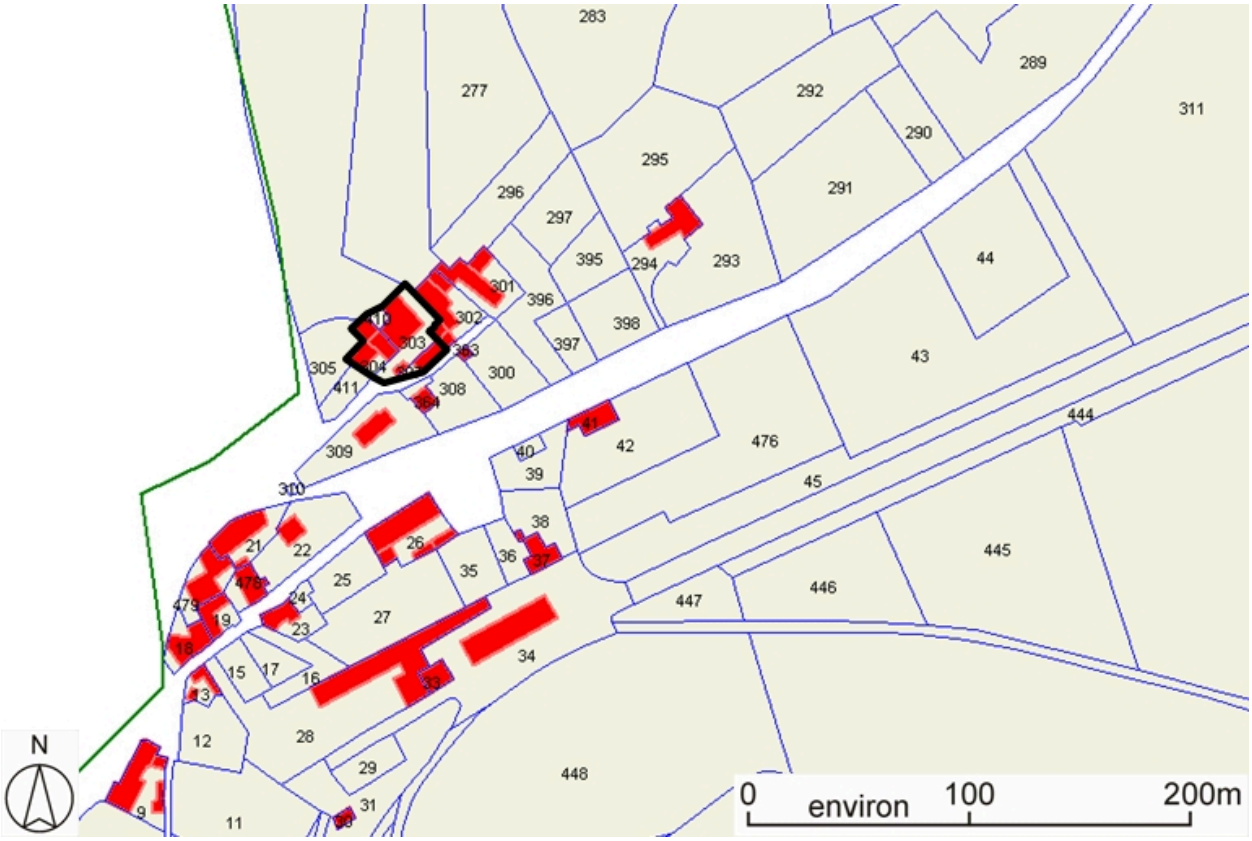

Plan de situation, sur fond de plan cadastral. Section C, échelle originale : 1/2500°. Source : Direction générale des Finances Publiques - Cadastre. Mise à jour : 2010.

IVR82_20124201906NUD
Auteur de l'illustration : Caroline Guibaud
Technique de relevé : reprise de fond ;
© Région Rhône-Alpes, Inventaire général du patrimoine culturel ; © Ministère des finances, CIDF, Service du cadastre
reproduction soumise à autorisation du titulaire des droits d'exploitation

Plan de situation, d'après le cadastre de 1808, section C, échelle originale 1/2500ePlan cadastral, dit cadastre napoléonienDessin au crayon, plume et lavis d'encres colorées sur papier, 1808. AD Loire. 3P-1682VT

IVR82_20124201907NUD
Auteur de l'illustration : Caroline Guibaud
Technique de relevé : reprise de fond ;
© Région Rhône-Alpes, Inventaire général du patrimoine culturel ; © Archives départementales de la Loire
reproduction soumise à autorisation du titulaire des droits d'exploitation

Vue générale depuis le sud-ouest.

IVR82_20124201820NUCA
Auteur de l'illustration : Caroline Guibaud
Date de prise de vue : 2006
© Région Rhône-Alpes, Inventaire général du patrimoine culturel
reproduction soumise à autorisation du titulaire des droits d'exploitation

Vue du second logis, depuis la cour.

IVR82_20124201821NUCA
Auteur de l'illustration : Caroline Guibaud
Date de prise de vue : 2006
© Région Rhône-Alpes, Inventaire général du patrimoine culturel
reproduction soumise à autorisation du titulaire des droits d'exploitation

Vue du premier logis, depuis le sud-ouest.

IVR82_20124201824NUCA
Auteur de l'illustration : Caroline Guibaud
Date de prise de vue : 2006
© Région Rhône-Alpes, Inventaire général du patrimoine culturel
reproduction soumise à autorisation du titulaire des droits d'exploitation

Grange-étable isolée, 1986 C 364 (dépendance du logis sud ?).

IVR82_20124201823NUCA
Auteur de l'illustration : Caroline Guibaud
Date de prise de vue : 2006
© Région Rhône-Alpes, Inventaire général du patrimoine culturel
reproduction soumise à autorisation du titulaire des droits d'exploitation