



Rhône-Alpes, Savoie  
La Chapelle-Saint-Martin  
Cornet  
Cornet

## Moulin Costa puis Bernerd

### Références du dossier

Numéro de dossier : IA73002619  
Date de l'enquête initiale : 2009  
Date(s) de rédaction : 2010  
Cadre de l'étude : patrimoine industriel Patrimoine hydraulique des Pays de Savoie  
Degré d'étude : monographié

### Désignation

Dénomination : moulin  
Parties constituantes non étudiées : atelier de fabrication

### Compléments de localisation

Milieu d'implantation : en écart  
Réseau hydrographique : Ruisseau le Flon  
Références cadastrales : 2007. 0A 39, 40

### Historique

Le moulin est visible sur la mappe sarde de 1732. Il appartient à Marc Antoine Costa, noble, de même que le foulon en aval. En 1914, les deux artifices sont encore présents cependant ils ne sont plus imposés. A cette date, les bâtiments sont la propriété de Jean-Marie Bernerd. Dans la deuxième moitié du 20e siècle, le foulon disparaît et le moulin est désaffecté.  
Période(s) principale(s) : 2e quart 18e siècle

### Description

Le moulin est de plan en L. Il est construit en pierre maçonnée. L'artifice était actionné à l'aide des eaux dérivées du ruisseau du Flon. Actuellement, la végétation a envahi le site. Le canal n'est plus apparent.

### Éléments descriptifs

Matériau(x) du gros-oeuvre, mise en oeuvre et revêtement : pierre  
Plan : plan régulier en L  
Énergies : énergie hydraulique

### Typologies et état de conservation

État de conservation : envahi par la végétation

### Statut, intérêt et protection

Le site se trouve à proximité de la route départementale 921, la végétation a envahi le site le rendant non accessible.  
Statut de la propriété : propriété privée

## Références documentaires

### Documents figurés

- **Cadastre actuel de 2007**  
**Cadastre actuel**, consulté en 2007 (Accès internet : <URL : <https://www.cadastre.gouv.fr/scpc/rechercherPlan.do#>>)

### Bibliographie

- **PAILLARD Philippe (dir.), Histoire des communes savoyardes : Chambéry, T.1, 1982.**  
PAILLARD, Philippe (dir.). *Histoire des communes savoyardes. Tome 1 : Chambéry et ses environs. Le Petit Bugey*, Roanne Le Coteau : éditions Horvath, 1982.  
p. 389

## Illustrations



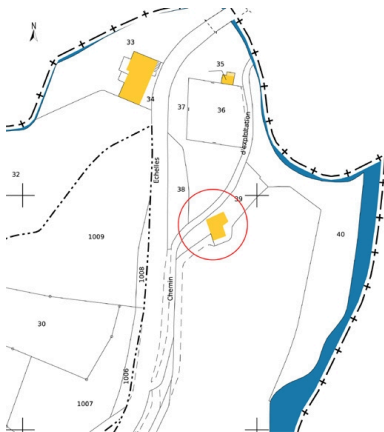
Cadastre de 1732. Cadastre de 1728 AD Savoie. C 2568  
Phot. Yannick Milleret  
IVR82\_20107300659NUCA



Premier cadastre français, 1914. Cadastre de 1914 AD Savoie. 3P 7082  
Phot. Yannick Milleret  
IVR82\_20107300660NUCA



Cadastre rénové, 1942-1988. Cadastre de 1942-1988 AD Savoie. 3P 7083  
Phot. Yannick Milleret  
IVR82\_20107300661NUCA



Cadastre actuel, 2007  
Phot. Yannick Milleret  
IVR82\_20107300662NUCA



Vue générale du moulin envahi par la végétation  
Phot. Yannick Milleret  
IVR82\_20107300663NUCA

## Dossiers liés

### Dossiers de synthèse :

Patrimoine hydraulique de la Savoie : présentation de l'étude départementale (IA00141274) Rhône-Alpes, Savoie, Savoie

### Oeuvre(s) contenue(s) :

### Oeuvre(s) en rapport :

Paysage du bassin-versant du Rhône (IA73002679) Rhône-Alpes, Savoie, Yenne

Auteur(s) du dossier : Yannick Milleret

Copyright(s) : © Région Rhône-Alpes, Inventaire général du patrimoine culturel ; © Assemblée des Pays de Savoie



Cadastré de 1732. Cadastre de 1728 AD Savoie. C 2568

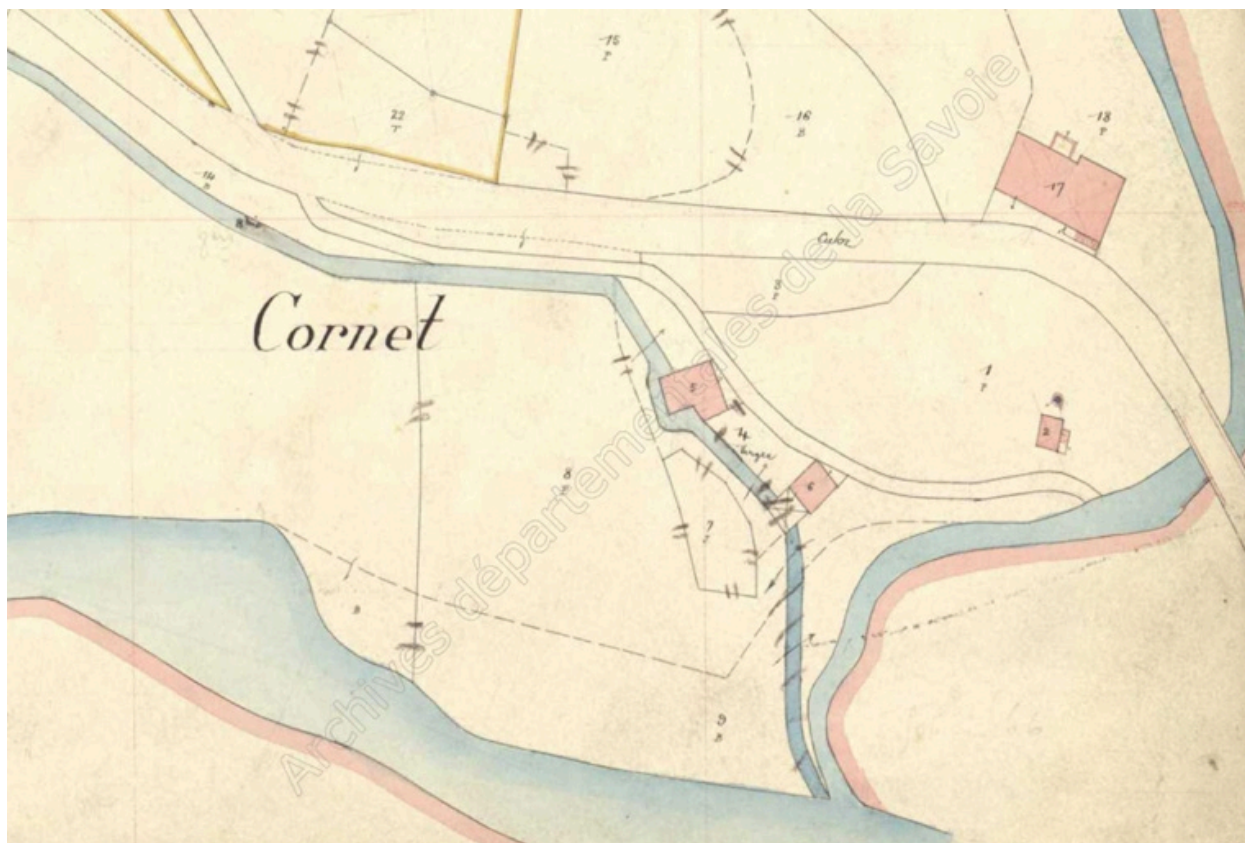
Référence du document reproduit :

- **Cadastré de 1732**  
Cadastré de 1728  
AD Savoie : C 2568

IVR82\_20107300659NUCA

Auteur de l'illustration : Yannick Milleret

© Région Rhône-Alpes, Inventaire général du patrimoine culturel ; © Assemblée des Pays de Savoie  
reproduction soumise à autorisation du titulaire des droits d'exploitation



Premier cadastre français, 1914. Cadastre de 1914 AD Savoie. 3P 7082

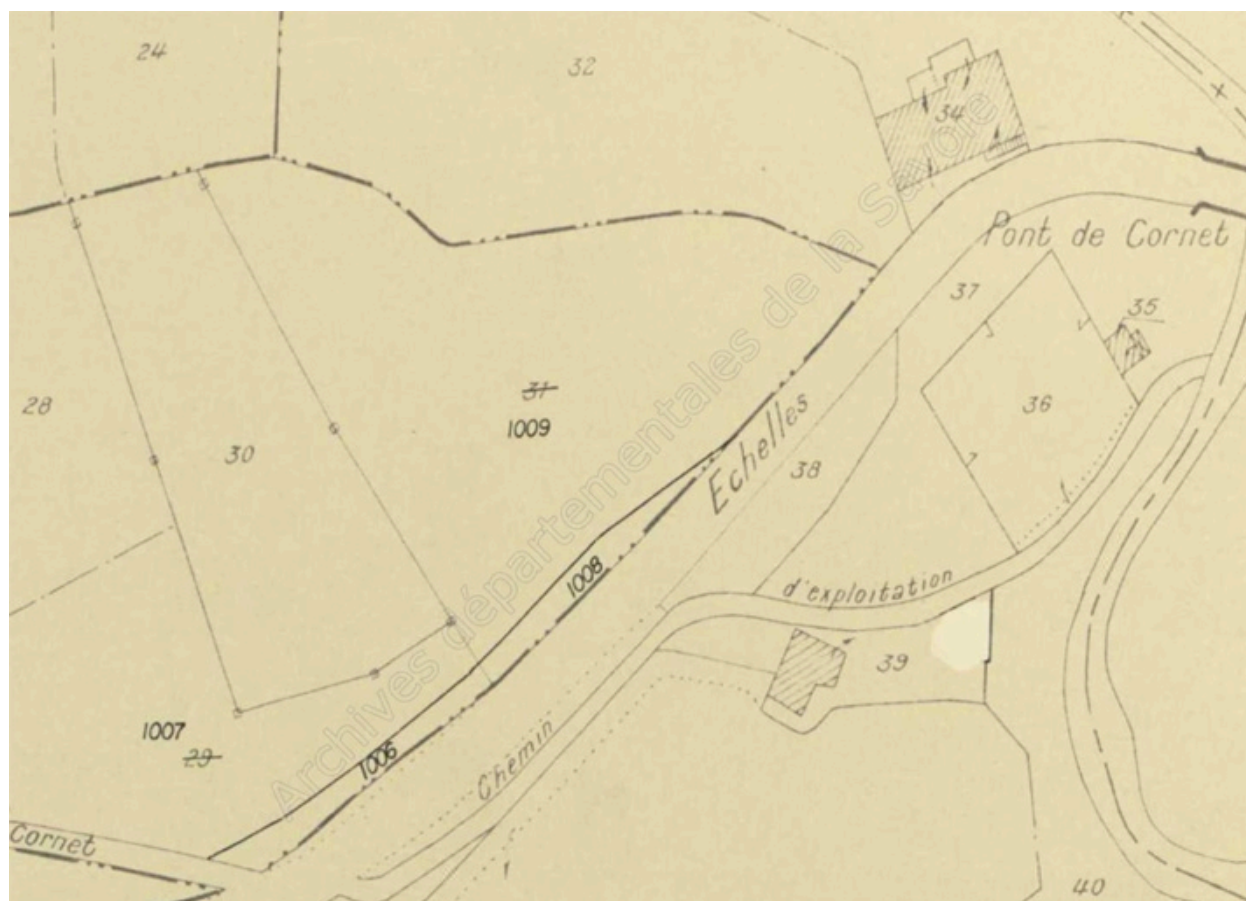
Référence du document reproduit :

- **Premier cadastre français Cadastre de 1914**  
Premier cadastre français Cadastre de 1914  
AD Savoie : 3P 7082

IVR82\_20107300660NUCA

Auteur de l'illustration : Yannick Milleret

© Région Rhône-Alpes, Inventaire général du patrimoine culturel ; © Assemblée des Pays de Savoie  
reproduction soumise à autorisation du titulaire des droits d'exploitation



Cadastré rénové, 1942-1988. Cadastre de 1942-1988 AD Savoie. 3P 7083

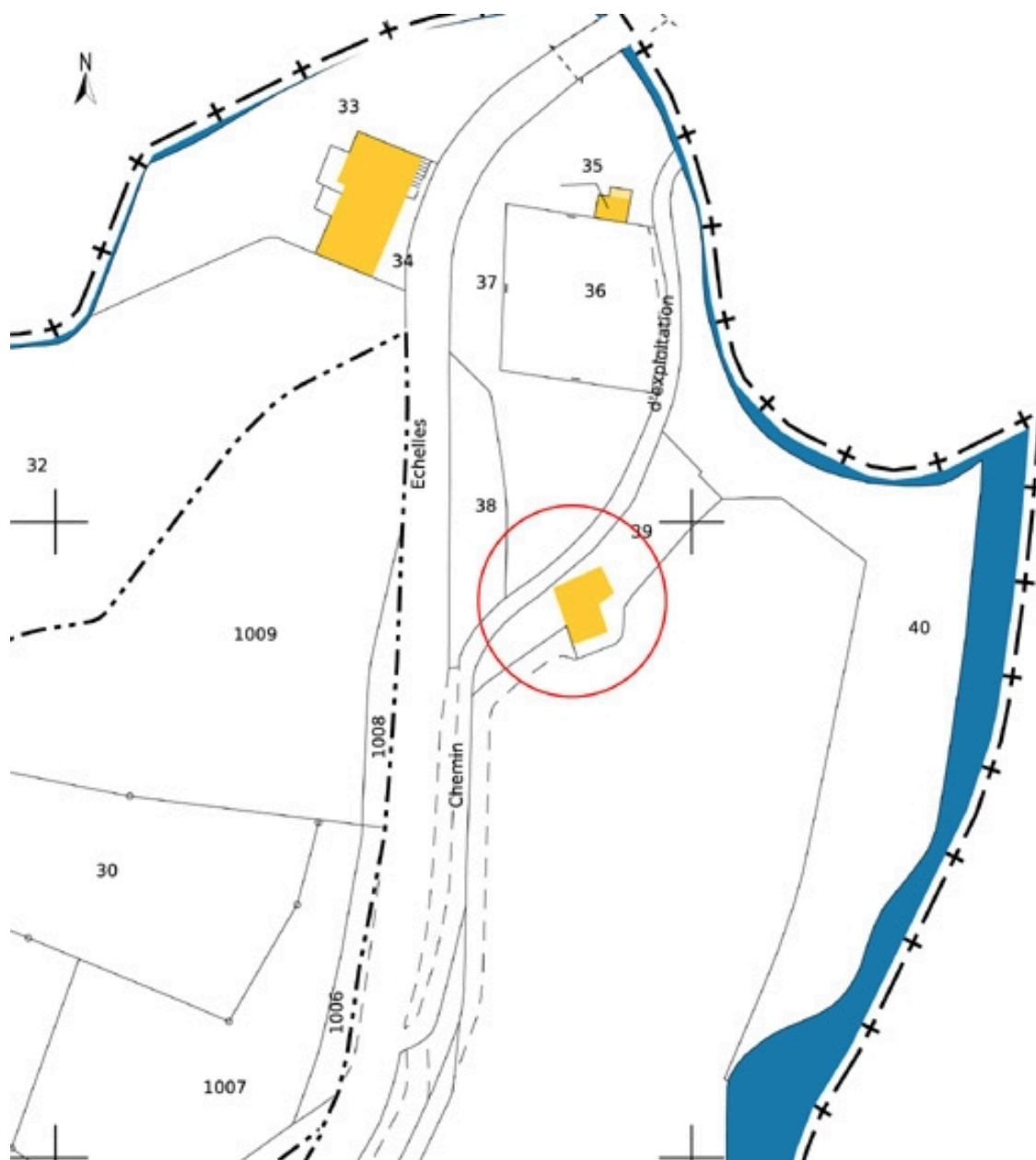
Référence du document reproduit :

- **Cadastré rénové Cadastre de 1942-1988**  
Cadastré rénové Cadastre de 1942-1988  
AD Savoie : 3P 7083

IVR82\_20107300661NUCA

Auteur de l'illustration : Yannick Milleret

© Région Rhône-Alpes, Inventaire général du patrimoine culturel ; © Assemblée des Pays de Savoie  
reproduction soumise à autorisation du titulaire des droits d'exploitation



Cadastre actuel, 2007

Référence du document reproduit :

- **Cadastre actuel de 2007**  
**Cadastre actuel**, consulté en 2007 (Accès internet : <URL : <https://www.cadastre.gouv.fr/scpc/rechercherPlan.do#>>)

IVR82\_20107300662NUCA

Auteur de l'illustration : Yannick Milleret

© Région Rhône-Alpes, Inventaire général du patrimoine culturel ; © Assemblée des Pays de Savoie  
reproduction soumise à autorisation du titulaire des droits d'exploitation



Vue générale du moulin envahi par la végétation

IVR82\_20107300663NUCA

Auteur de l'illustration : Yannick Milleret

© Région Rhône-Alpes, Inventaire général du patrimoine culturel ; © Assemblée des Pays de Savoie  
reproduction soumise à autorisation du titulaire des droits d'exploitation