Rhône-Alpes, Ain
Groslée
01 Groslée, le), Grand Por Port de Groslée, 38 Brangues

Bac, puis bac à traille du Port de Groslée (vestiges)

Références du dossier

Numéro de dossier : IA01000470
Date de l'enquête initiale : 2010
Date(s) de rédaction : 2011
Cadre de l'étude : enquête thématique régionale Points de franchissement du Rhône
Degré d'étude : repéré

Désignation

Dénomination : bac
Précision sur la dénomination : bac à traille
Appellation : bac du Port de Groslée
Parties constituantes non étudiées : rampe d'accès

Compléments de localisation

oeuvre située en partie sur le département 38, oeuvre située en partie sur la commune Brangues
Milieu d'implantation : en écart
Réseau hydrographique : Rhône
Références cadastrales :

Historique

Avant l'érection du pont suspendu de Groslée (1913), il existait un bac à traille pour joindre la rive opposée. Un bac avait été établi dès le Moyen Age : Jehan de Groslée se fait reconnaître, en janvier 1366, un droit de péage ; son descendant, le Sénéchal Humbert tiendra à Groslée son propre port. En 1944, après la destruction du pont, une traille est remise en service.

Période(s) principale(s) : Moyen Age, 19e siècle (?)
Période(s) secondaire(s) : 2e quart 20e siècle

Description

Le bac dit du Port de Groslée, reliait le lieu-dit Grand Port de Groslée (Ain), en rive gauche, à la route départementale n° 60, côté Brangues (Isère), en rive droite, juste en aval de l'embouchure du Reynieu, petit affluent du Rhône, soit quasiment à l'emplacement du pont suspendu. Il en subsiste la rampe d'accès, située à environ 30 m en aval du pont, en rive droite.

Eléments descriptifs

Typologies et état de conservation

Typologies : bac ; bac à traille
État de conservation : détruit, vestiges

Statut, intérêt et protection

D'après la thèse de Cogoluènhe.

Statut de la propriété : propriété publique, propriété privée

Références documentaires

Documents d'archive

- **AD Ain. 2S 88. Ponts sur le Rhône**
  AD Ain. 2S 88. **Ponts sur le Rhône**
  Projet de construction de ponts en remplacement des bacs de Lagnieu (1833-1835) et de Groslée (1842-1845)

- **AD Isère. 1S 4/9. Routes, voiries et ponts, ponts sur le Rhône. Projets de ponts. 19e siècle**
  AD Isère. 1S 4/9. **Routes, voiries et ponts, ponts sur le Rhône. Projets de ponts**. 19e siècle
  Chemise Groslée, 1840-1845

- **AD Isère. 15S 13. Pont suspendu sur le Rhône à Groslée : correspondance, rapports, 1895-1908**
  AD Isère. 15S 13. **Pont suspendu sur le Rhône à Groslée : correspondance, rapports, 1895-1908**

- **AD Isère. 7553 W 114. Visites de ponts, 1895-1919**
  AD Isère. 7553 W 114. **Visites de ponts, 1895-1919**
  Groslée

Documents figurés

- **[Plan de situation du] Bac du Port de Groslée, 1857-1866 (extr. de : COGOLUENHE, Henri. Histoire**
  [Plan de situation du] Bac du Port de Groslée, 1857-1866 (extr. de : COGOLUENHE, Henri. **Histoire des bacs pour traverser le Rhône. Recherches historiques et sociologiques**. Thèse de doctorat, Institut de Recherche et d'Enseignement Philosophiques, Département Sociologie. Lyon : Facultés catholiques de Lyon, 1980, livre 2, p. 45)

- **Groslée - Passage du Rhône en bac et le port de Groslée / Perrin édit. Les Avenières : Perrin,**
  Groslée - Passage du Rhône en bac et le port de Groslée / Perrin édit. Les Avenières : Perrin, [1ère moitié du 20e siècle]. 1 impr. photoméc. (carte postale) : n. et b. (Collection particulière) Notes : timbre et tampon

- **527 - Groslée, le port sur le Rhône. [Ca 1910]. 1 impr. photoméc. (carte postale) : n. et b.**
  527 - Groslée, le port sur le Rhône. [Ca 1910]. 1 impr. photoméc. (carte postale) : n. et b. (Collection particulière) Notes : timbre et tampon

- **[Attelage cheval et faucheuse mécanique embarqué sur une plate. [1ère moitié du 20e siècle]. 1**
  [Attelage cheval et faucheuse mécanique embarqué sur une plate. [1ère moitié du 20e siècle]. 1 impr. photoméc. (carte postale) : n. et b. (Collection particulière)

Bibliographie

- **BROCARD, Maurice. L'Ain des grands ponts. Ain. Rhône. Valserine. Saône. Lyon : Editions de la Tour**
  BROCARD, Maurice. **L'Ain des grands ponts. Ain. Rhône. Valserine. Saône**. Lyon : Editions de la Tour Gile, [D.l. 1993]
  p. 107

- **COGOLUENHE, Henri. Histoire des bacs pour traverser le Rhône. Recherches historiques et**
  COGOLUENHE, Henri. **Histoire des bacs pour traverser le Rhône. Recherches historiques et sociologiques**. Thèse de doctorat, Institut de Recherche et d'Enseignement Philosophiques, Département Sociologie. Lyon : Facultés catholiques de Lyon, 1980. 3 volumes
  livre 1, p. 33 et p. 36 ; livre 2, p. 45 (plan de situation)

Illustrations

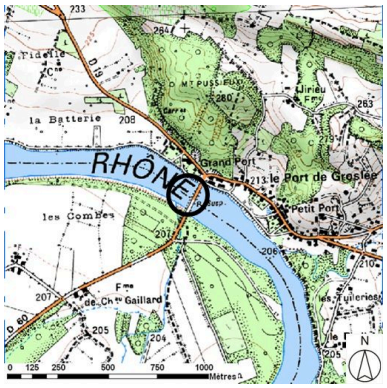

Plan de situation (sur fond de SCAN25(R) (C) IGN-2008 (C) Région Rhône-Alpes Licence n°2008-CISE27-1010)
Dess. S. Delétoille
IVR82_20100101584NUD

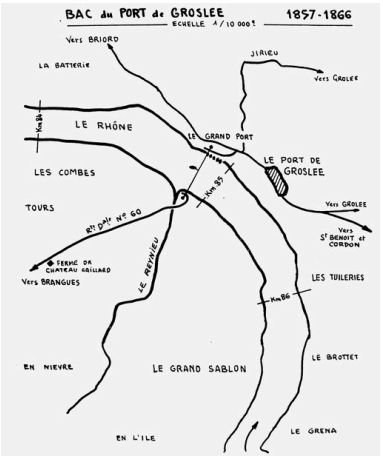

[Plan de situation du] Bac du Port de Groslée, 1857-1866 (extr. de : COGOLUENHE, livre 2, p. 45)
Phot. I. Havard, Autr. Henri (auteur) Cogoluènhe
IVR82_20100101538NUCA



Groslée - Passage du Rhône en bac et le port de Groslée / Perrin édit. Les Avenières : Perrin, [1ère moitié du 20e siècle]. 1 impr. photoméc. (carte postale) : n. et b. (Cliché BD, pancarte sur site)
Phot. B. Decrock, Autr. auteur inconnu 1_
IVR82_20100100075NUCAB

Vue générale du site
Phot. J. Marasi
IVR82_20100100250NUCA

Rampe d'accès
Phot. J. Marasi
IVR82_20100100251NUCA

Dossiers liés

Dossiers de synthèse :
Gués, bacs, bacs à traille et ponts de bateaux du Rhône (IA00000334)
Oeuvre(s) contenue(s) :
Oeuvre(s) en rapport :
Présentation de l'étude des points de franchissement du Rhône en région Rhône-Alpes (IA00000331) Rhône-Alpes, Rhône-Alpes
Pont routier de Groslée (IA01000489) Groslée, 01 Groslée, le), Grand Por Port de Groslée, 38 Brangues, R.D. 19b, R.D. 60

Auteur(s) du dossier : Isabelle Havard, Bruno Decrock
Copyright(s) : © Région Rhône-Alpes, Inventaire général du patrimoine culturel

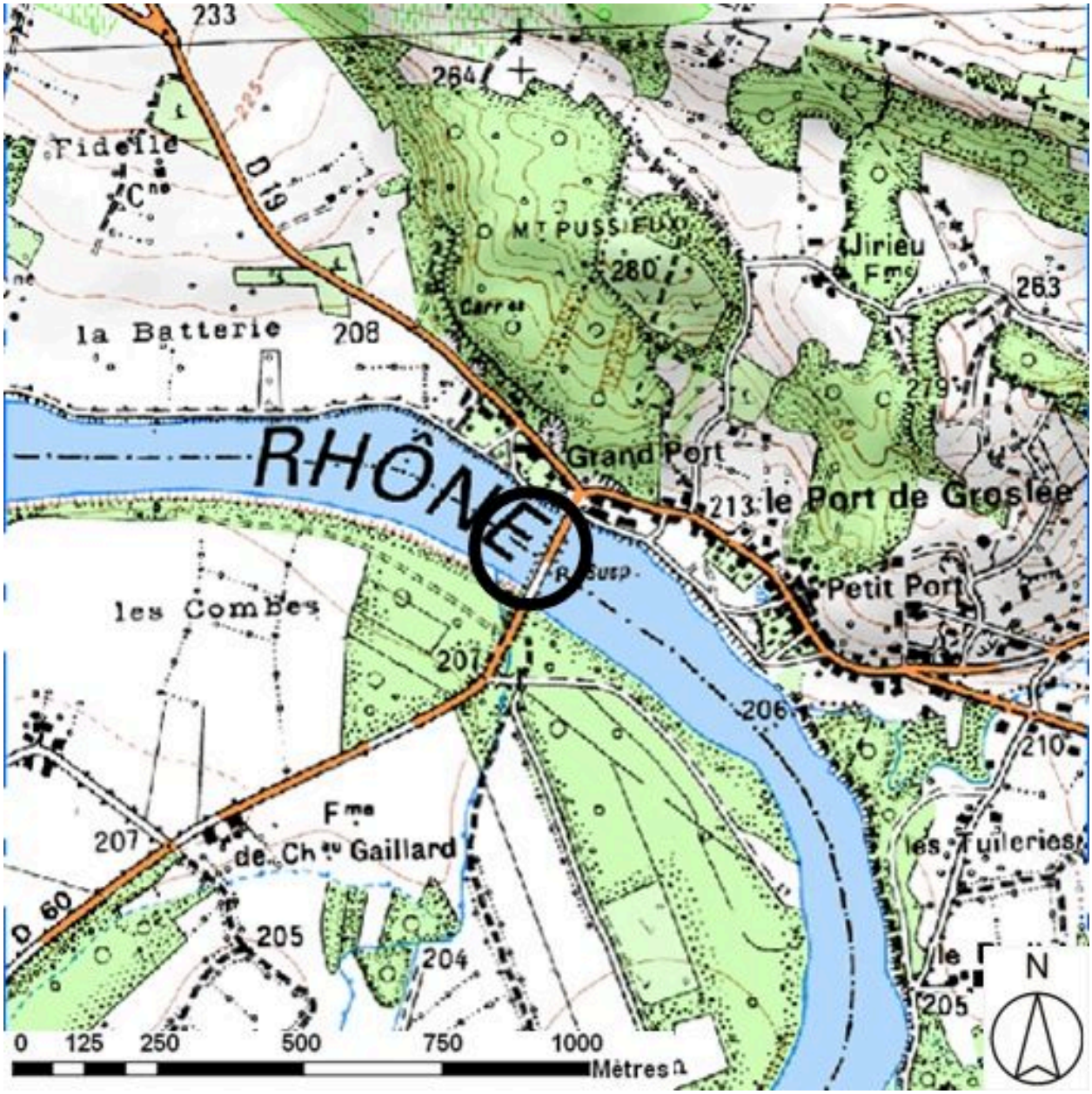

Plan de situation (sur fond de SCAN25(R) (C) IGN-2008 (C) Région Rhône-Alpes Licence n°2008-CISE27-1010)

IVR82_20100101584NUD
Auteur de l'illustration : S. Delétoille
Technique de relevé : reprise de fond ; Échelle : 1:25000
© Région Rhône-Alpes, Inventaire général du patrimoine culturel ; © IGN
reproduction interdite

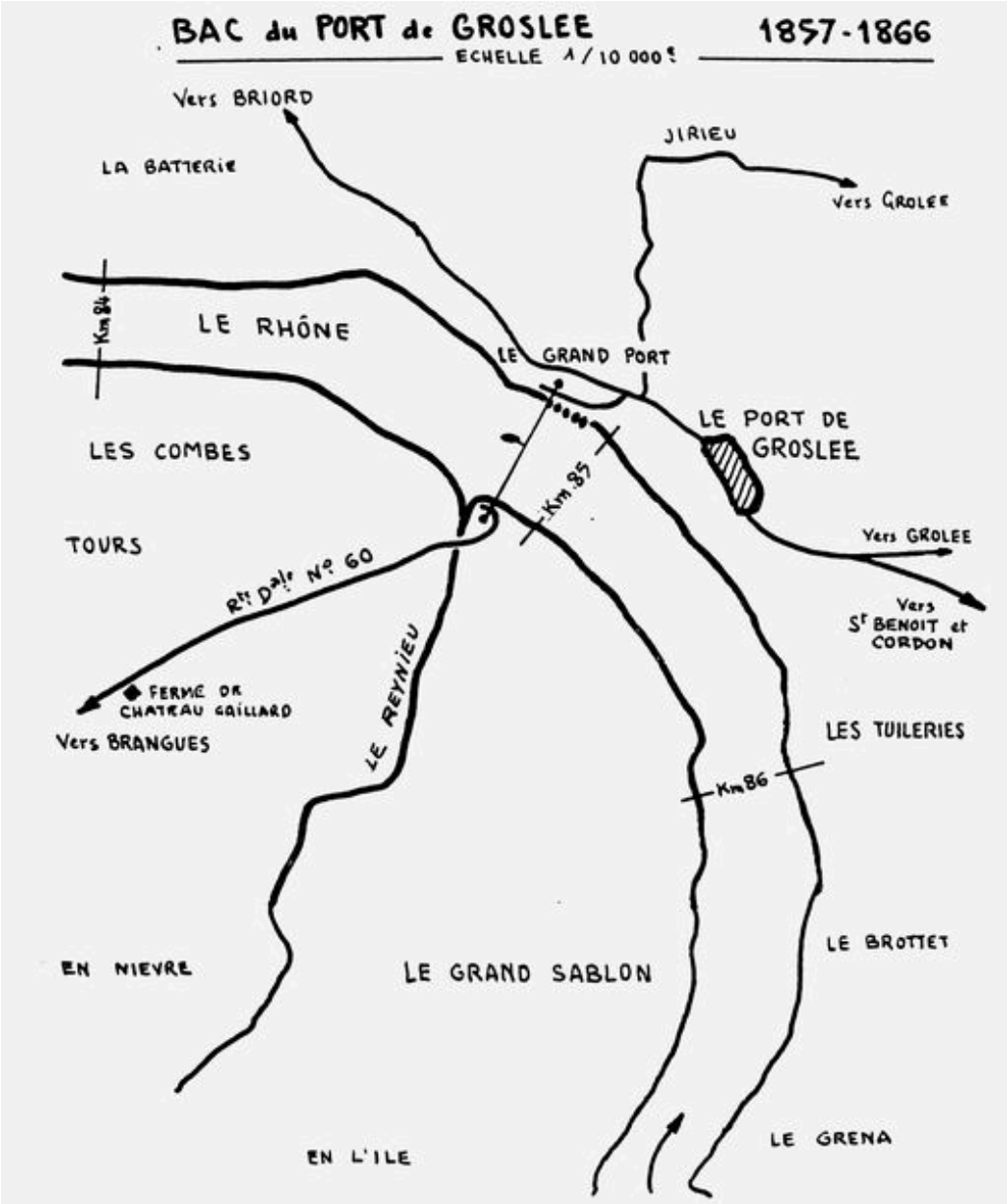

[Plan de situation du] Bac du Port de Groslée, 1857-1866 (extr. de : COGOLUENHE, livre 2, p. 45)

Référence du document reproduit :

- **COGOLUENHE, Henri. Histoire des bacs pour traverser le Rhône. Recherches historiques et** COGOLUENHE, Henri. Histoire des bacs pour traverser le Rhône. Recherches historiques et sociologiques. Thèse de doctorat. Lyon : Facultés catholiques de Lyon, 1980Plan de situation, 1857-1866

IVR82_20100101538NUCA
Auteur de l'illustration : I. Havard
Auteur du document reproduit : Henri (auteur) Cogoluènhe
Échelle : 1:10000
© Région Rhône-Alpes, Inventaire général du patrimoine culturel
reproduction soumise à autorisation du titulaire des droits d'exploitation

Groslée - Passage du Rhône en bac et le port de Groslée / Perrin édit. Les Avenières : Perrin, [1ère moitié du 20e siècle]. 1 impr. photoméc. (carte postale) : n. et b. (Cliché BD, pancarte sur site)

Référence du document reproduit :

- **Groslée - Passage du Rhône en bac et le port de Groslée / Perrin édit. Les Avenières : Perrin,**
  Groslée - Passage du Rhône en bac et le port de Groslée / Perrin édit. Les Avenières : Perrin, [1ère moitié du 20e siècle]. 1 impr. photoméc. (carte postale) : n. et b. (Collection particulière) Notes : timbre et tampon

IVR82_20100100075NUCAB
Auteur de l'illustration : B. Decrock
Auteur du document reproduit : auteur inconnu 1_
© Région Rhône-Alpes, Inventaire général du patrimoine culturel ; © Collection particulière
reproduction soumise à autorisation du titulaire des droits d'exploitation

Vue générale du site

IVR82_20100100250NUCA
Auteur de l'illustration : J. Marasi
© Région Rhône-Alpes, Inventaire général du patrimoine culturel
reproduction soumise à autorisation du titulaire des droits d'exploitation

Rampe d'accès

IVR82_20100100251NUCA
Auteur de l'illustration : J. Marasi
© Région Rhône-Alpes, Inventaire général du patrimoine culturel
reproduction soumise à autorisation du titulaire des droits d'exploitation