Rhône-Alpes, Savoie
La Thuile
Barriers (les)

Scierie Dunand aval (vestiges)

Références du dossier

Numéro de dossier : IA73002750
Date de l'enquête initiale : 2012
Date(s) de rédaction : 2012
Cadre de l'étude : patrimoine industriel Patrimoine hydraulique des Pays de Savoie
Degré d'étude : monographié

Désignation

Dénomination : scierie

Compléments de localisation

Milieu d'implantation : isolé
Réseau hydrographique : Torrent la Leysse; canal de la scie; bassin-versant du lac du Bourget
Références cadastrales : 2007, C, 253

Historique

En 1889, Étienne Dunand scieur de long et charpentier, fils de Joseph Dunand, demande l'autorisation de construire une scierie en rive gauche de la Leysse. Cette scierie est destinée à remplacer une scierie autorisée en 1885 qu´il possède plus en amont et qu´il souhaite démolir car elle est située sur un terrain trop en pente. En cas de pluie ou de dégel des graviers et de la terre glissent dans les conduites d´eau et empêchent le bon fonctionnement des machines. La nouvelle scierie est autorisée le 17 aout 1891. Elle apparaît sur le premier cadastre français de 1892. Elle est située en rive gauche de la Leysse, à la jonction de la Leysse et du ruisseau des Barriers. Elle est alimentée par une dérivation mentionnée sous le nom de "canal de la scie". Elle est équipée d´une roue verticale à augets extérieure. Sur le cadastre rénové de 1964, la scierie et la dérivation sont toujours présentes. Deux nouveaux bâtiments ont été édifiés sur la parcelle dont une maison d'habitation. Actuellement celle-ci est toujours visible mais la scierie n'existe plus.

Période(s) principale(s) : 4e quart 19e siècle
Dates : 1889 (daté par source)

Description

La maison d´habitation construite à coté de la scierie est toujours visible. Plusieurs vestiges comme un mur de soutènement en pierre ou des éléments de machinerie (axe de transmission et rouages métalliques) témoignent de l'ancienne activité du site.

Eléments descriptifs

Matériau(x) du gros-oeuvre, mise en oeuvre et revêtement : pierre
Énergies : énergie hydraulique

Typologies et état de conservation

État de conservation : vestiges

Statut, intérêt et protection

La scierie était située en rive gauche de la Leysse. Elle n´existe plus mais des vestiges sont encore visibles sur le site. Etienne Dunand qui a fait construire la scierie possédait une autre scierie plus en amont sur la Leysse (voir fiche IA73002751).

Statut de la propriété : propriété privée

Références documentaires

Documents d'archive

- **FR.AD073, 3P 7292, Premier cadastre français, Thuile (La), Section C, feuille 2, 1892.**
  FR.AD073, 3P 7292, **Premier cadastre français, Thuile (La), Section C, feuille 2,** 1892.

- **FR.AD073, 3P 7293, Cadastre rénové, Thuile (La), Section C, feuille 2, 1964.**
  FR.AD073, 3P 7293, **Cadastre rénové, Thuile (La), Section C, feuille 2,** 1964.

- **FR.AD073, J1706, Thuile (La), 1999.**
  FR.AD073 sous-série J1706, Inventaire des moulins de Savoie. Association des amis des moulins savoyards. Nicole Gotteland, Louis Crabières, commune Thuile (La), 1999.
  AD Savoie : J1706

- **FR.AD073 sous-série 44SPC10, Usines et prises d'eau (rivières non navigables et non flottables) :**
  FR.AD073 sous-série 44SPC10, **Usines et prises d'eau (rivières non navigables et non flottables) : Bassin du Bourget (1861-1922). Thuile (La)**, Scierie Dunand E., 1867-1891.

- **FR.AD073 sous-série 81S73, Service hydraulique. Thuile (La), Scieries Dunand, 1866-1891.**
  FR.AD073 sous-série 81S73, **Service hydraulique. Thuile (La)**, Scieries Dunand, 1866-1891.

Illustrations

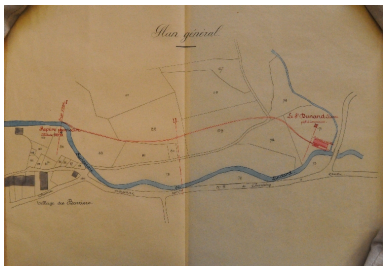

Plan présentant le projet de scierie d'Etienne Dunand, 1891
Phot. Yannick Milleret
IVR82_20127301771NUCA

Premier cadastre français, 1892
Phot. Yannick Milleret
IVR82_20127301772NUCA

Cadastre rénové, 1964
Phot. Yannick Milleret
IVR82_20127301773NUCA

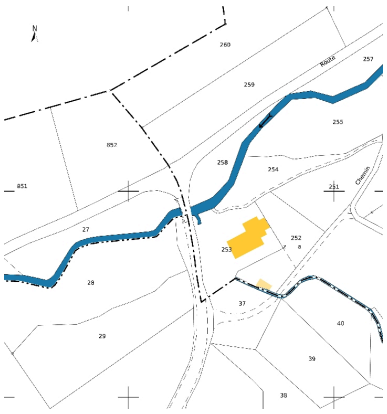

Vestiges de la scierie Dunand
Phot. Yannick Milleret
IVR82_20127301775NUCA

Vestiges de la scierie Dunand
Phot. Yannick Milleret
IVR82_20127301776NUCA

Cadastre actuel, 2007
Phot. Yannick Milleret
IVR82_20127301774NUCA

Dossiers liés

Dossiers de synthèse :
Patrimoine hydraulique de la Savoie : présentation de l'étude départementale (IA00141274) Rhône-Alpes, Savoie, Savoie
Oeuvre(s) contenue(s) :
Oeuvre(s) en rapport :
Paysage du bassin-versant du Lac du Bourget et tributaires (IA73002685) Rhône-Alpes, Savoie, Chambéry

Auteur(s) du dossier : Yannick Milleret, Clara Bérelle
Copyright(s) : © Région Rhône-Alpes, Inventaire général du patrimoine culturel ; © Assemblée des Pays de Savoie

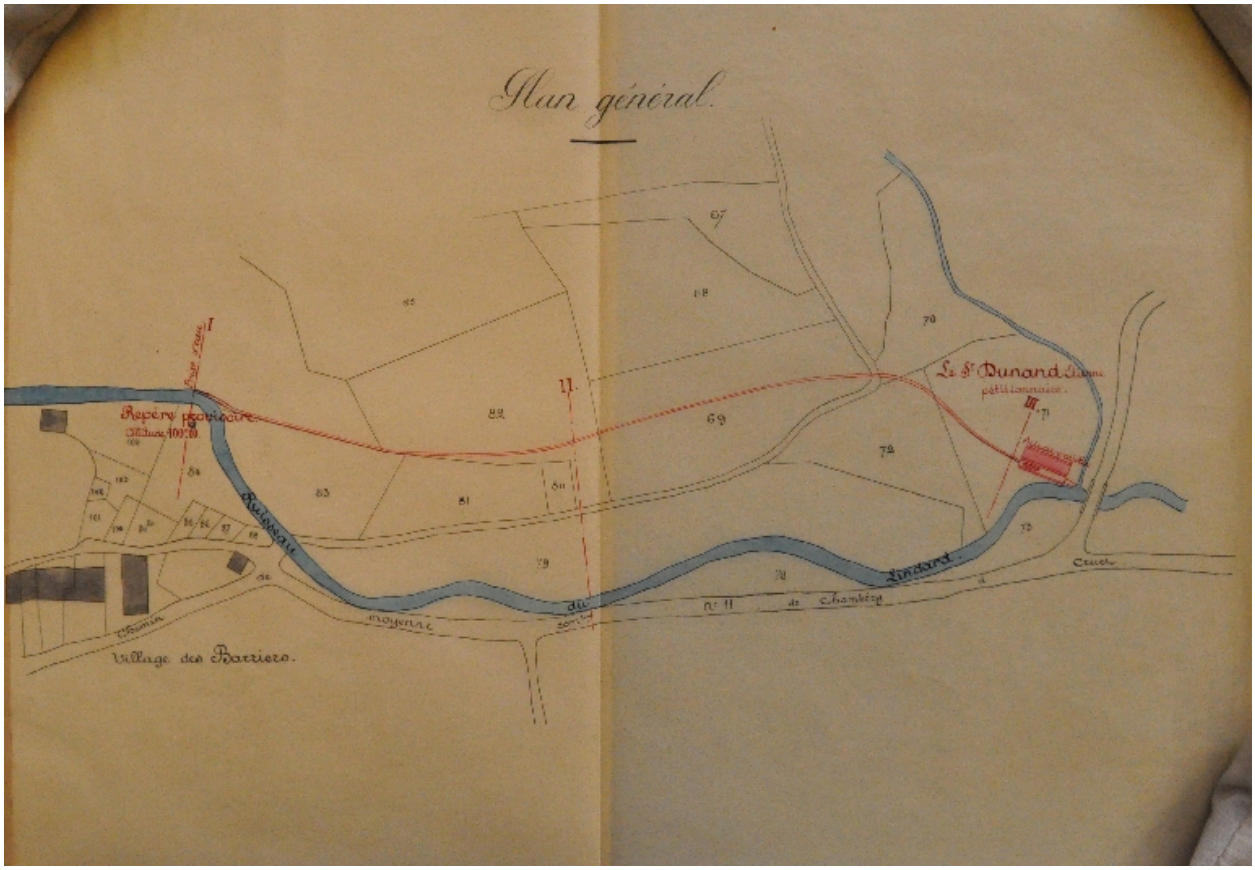

Plan présentant le projet de scierie d'Etienne Dunand, 1891

Référence du document reproduit :

- **Plan présentant le projet de scierie d'Etienne Dunand, 1891 IMAGES**
  Plan présentant le projet de scierie d'Etienne Dunand, 1891 IMAGES
  AD Savoie : 81 S 73

IVR82_20127301771NUCA
Auteur de l'illustration : Yannick Milleret
© Région Rhône-Alpes, Inventaire général du patrimoine culturel ; © Assemblée des Pays de Savoie
reproduction soumise à autorisation du titulaire des droits d'exploitation

Premier cadastre français, 1892

Référence du document reproduit :

- **Premier cadastre français, Thuile (La), Section C, feuille 2, 1892**
  Premier cadastre français, Thuile (La), Section C, feuille 2, 1892
  AD Savoie : 3P 7292

IVR82_20127301772NUCA
Auteur de l'illustration : Yannick Milleret
© Région Rhône-Alpes, Inventaire général du patrimoine culturel ; © Assemblée des Pays de Savoie
reproduction soumise à autorisation du titulaire des droits d'exploitation

Cadastre rénové, 1964

Référence du document reproduit :

- **Cadastre rénové, Thuile (La), Section C, feuille 2, 1964**
  Cadastre rénové, Thuile (La), Section C, feuille 2, 1964
  AD Savoie : 3P 7293

IVR82_20127301773NUCA
Auteur de l'illustration : Yannick Milleret
© Région Rhône-Alpes, Inventaire général du patrimoine culturel ; © Assemblée des Pays de Savoie
reproduction soumise à autorisation du titulaire des droits d'exploitation

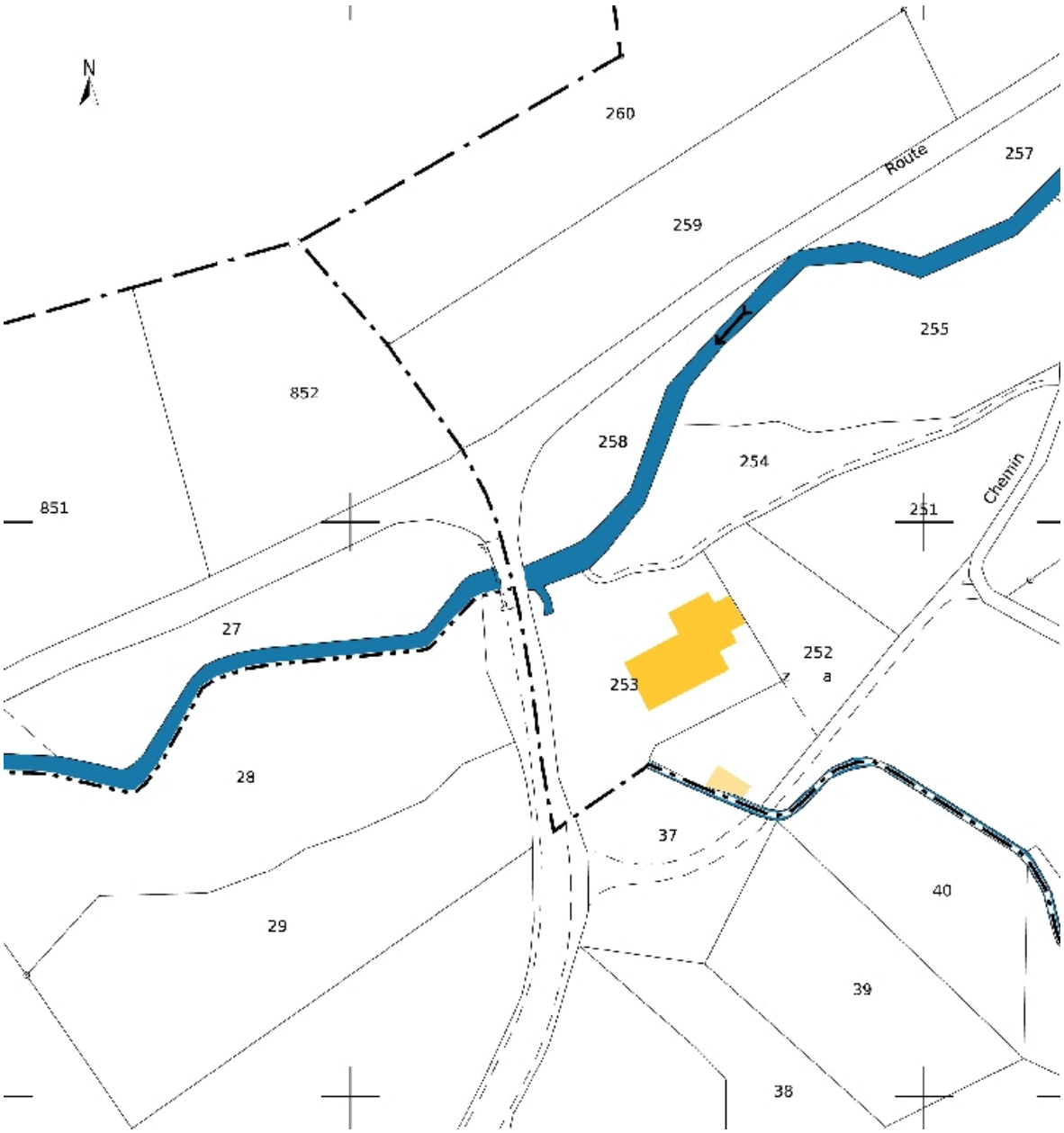

Cadastre actuel, 2007

Référence du document reproduit :

- **Cadastre actuel, 2007Cadastre actuel**
  Cadastre actuel, 2007Cadastre actuel

IVR82_20127301774NUCA
Auteur de l'illustration : Yannick Milleret
© Région Rhône-Alpes, Inventaire général du patrimoine culturel ; © Assemblée des Pays de Savoie
reproduction soumise à autorisation du titulaire des droits d'exploitation

Vestiges de la scierie Dunand

Référence du document reproduit :

- **Vestiges de la scierie DunandPhoto**
  Vestiges de la scierie DunandPhoto
  CDP Savoie

IVR82_20127301775NUCA
Auteur de l'illustration : Yannick Milleret
© Région Rhône-Alpes, Inventaire général du patrimoine culturel ; © Assemblée des Pays de Savoie
reproduction soumise à autorisation du titulaire des droits d'exploitation

Vestiges de la scierie Dunand

Référence du document reproduit :

- **Vestiges de la scierie DunandPhoto**
  Vestiges de la scierie DunandPhoto
  CDP Savoie

IVR82_20127301776NUCA
Auteur de l'illustration : Yannick Milleret
© Région Rhône-Alpes, Inventaire général du patrimoine culturel ; © Assemblée des Pays de Savoie
reproduction soumise à autorisation du titulaire des droits d'exploitation