



Rhône-Alpes, Savoie
Arith

Présentation de la commune d'Arith [EN COURS]

Références du dossier

Numéro de dossier : IA73003385

Date de l'enquête initiale : 2014

Date(s) de rédaction : 2016

Cadre de l'étude : inventaire topographique Inventaire du Parc naturel régional du Massif des Bauges

Désignation

Aires d'études : Coeur des Bauges

Milieu d'implantation :

Présentation

La commune d'Arith se compose d'une vaste étendue de prairies et de terres labourables d'un seul tenant, de forêts et de grands alpages sur la montagne de Bange (alpages du Mariet, la Revêche, les Trois Bornes) et au nord du Revard (les Turres, les Otalets, le Creux de Lachat, la Cochette, Prépoulain), avec encore une zone de grangettes sur la Côte de l'Épine, à l'est de la commune au-dessus du Sierroz. Trois villages sont installés dans la plaine, reliés entre eux par la voie communale n°2. Autrefois distincts les uns des autres, ils sont peu à peu reliés par des constructions nouvelles et isolées qui s'établissent entre eux. Le reste du bâti de la commune comprend deux moulins isolés (moulin Morand et moulin de Pré-Rouge), et le bâti d'alpage, chalets ou granges isolés. Les fermes d'Arith (comme celles de Saint-François-de-Sales, Le Noyer et Lescheraines en rive gauche du Chéran), présentent fréquemment un escalier extérieur dont la dernière marche est en débord mouluré ; la volée de marches repose sur une ancienne soue à cochon et le palier sur un couloir couvert en berceau plein-cintre ou présentant un linteau en arc déprimé et donnant accès aux caves.

Annexe 1

Edifices non repérés

Zone d'alpage :

•Nord du Revard : les Turres, les Otalets

A l'époque de la carte sarde, en 1732, l'alpage est divisé en de nombreuses parcelles et il n'y a pas de bâti représenté.

- ancienne grange (?) puis abri, les Mugnières, C3 331 (1878 C3 304). Édifice en rez-de-chaussée plus comble sous toiture, en ossature et bardage bois sur soubassement maçonné enduit au ciment, toit à longs pans en tôle ondulée.

Reconstruit dans la 2e moitié du 20e siècle ?

- ruines d'une grange (?), les Mugnières, C3 333 (bâti non cadastré). Édifice en madriers, toit en tôle.

•Creux de Lachat, la Cochette, Prépoulain


- petit bâtiment non cadastré, la Côte, vers 2013 C1 1 ou 2, en bordure de la forêt de Prépoulain. Cabane en charpente, 20e siècle. Le long du chemin se trouvaient deux chalets cadastrés en 1877 (section B1, parcelles 725, 726 (avec un édicule et un point d'eau) ; parcelle 729), qui ont disparu.

- refuge du Creux de Lachat, non cadastré, Creux de Lachat, vers 2013 C4 429. Bâtiment de la fin du 20e siècle ; parpaing et ciment, toit à longs pans, façade sur pignon.

- abri à la Cochette, non cadastré, vers 2013 C4 398. Bâtiment en charpente (ossature et bardage bois), toit à longs pans, en tôle ondulée. 20e siècle.

•Montagne de Bange : le Mariet ; la Revêche, les Trois Bornes

Illustrations



Vue d'un petit bâtiment non repéré dans la forêt de Prépoulain (non cadastré, vers 2013 C1 1 ou 2).

Phot. Thierry Monnet
IVR84_20167302391NUCA




Chemin d'accès vers un petit bâtiment non repéré dans la forêt de Prépoulain (non cadastré, vers 2013 C1 1 ou 2) : puits.

Phot. Thierry Monnet
IVR84_20167302392NUCA



Vue du chemin d'accès aux alpages de la Cochette et du Creux de Lachat, après les granges de Montorset (embranchement joignant le GRP).

Phot. Eric Dessert
IVR84_20167303640NUCAQ



Vue du chemin d'accès aux alpages de la Cochette et du Creux de Lachat, après les granges de Montorset.

Phot. Eric Dessert
IVR84_20167303650NUCA



Le refuge du Creux de Lachat (non repéré).
Phot. Thierry Monnet
IVR84_20167302393NUCA



Abri à la Cochette, non cadastré, vers 2013 C4 398.
Phot. Thierry Monnet
IVR84_20167302395NUCA



Borne de limite de parcelle dans la forêt de Prépoulain, sur le chemin du col de la Cochette.

Phot. Thierry Monnet
IVR84_20167302396NUCA



Borne de limite de parcelle dans la forêt de Prépoulain, sur le chemin du col de la Cochette.

Phot. Thierry Monnet
IVR84_20167302397NUCA



Vue de l'ancienne grange, puis abri, aux Mugnières (granges des Otalets), 2013 C3 331 (non repérée).

Phot. Thierry Leroy
IVR82_20147305643NUCAQ



Vue de l'alpage des Turres
et des granges des Otalets,
depuis les granges de la Plume
(Saint-François-de-Sales).

Phot. Thierry Leroy
IVR82_20147305638NUCA

Dossiers liés

Dossier(s) de synthèse :

Présentation du Coeur des Bauges (IA73003111)

Oeuvres en rapport :

Ecart de Montorset (IA73003392) Rhône-Alpes, Savoie, Arith, Montorset

Ecart du Crêt (IA73003393) Rhône-Alpes, Savoie, Arith, le Cré, Granges du Crêt

Grange (IA73003387) Rhône-Alpes, Savoie, Arith, la Cochette

Les alpages de la montagne de Bange (Arith) (IA73004232) Rhône-Alpes, Savoie, Arith, Mariet, Mariet-dessus, Mariet-dessous, le Plat, le Loret

Auteur(s) du dossier : Caroline Guibaud, Thierry Monnet

Copyright(s) : © Région Auvergne-Rhône-Alpes, Inventaire général du patrimoine culturel ; © Parc naturel régional du Massif des Bauges



Vue d'un petit bâtiment non repéré dans la forêt de Prépoulain (non cadastré, vers 2013 C1 1 ou 2).

IVR84_20167302391NUCA

Auteur de l'illustration : Thierry Monnet

© Région Auvergne-Rhône-Alpes, Inventaire général du patrimoine culturel ; © Parc naturel régional du Massif des Bauges

reproduction soumise à autorisation du titulaire des droits d'exploitation



Chemin d'accès vers un petit bâtiment non repéré dans la forêt de Prépoulain (non cadastré, vers 2013 C1 1 ou 2) : puits.

IVR84_20167302392NUCA

Auteur de l'illustration : Thierry Monnet

Date de prise de vue : 2014

© Région Auvergne-Rhône-Alpes, Inventaire général du patrimoine culturel ; © Parc naturel régional du Massif des Bauges

reproduction soumise à autorisation du titulaire des droits d'exploitation




Vue du chemin d'accès aux alpages de la Cochette et du Creux de Lachat, après les granges de Montorset (embranchement joignant le GRP).

IVR84_20167303640NUCAQ

Auteur de l'illustration : Eric Dessert

© Région Auvergne-Rhône-Alpes, Inventaire général du patrimoine culturel ; © Parc naturel régional du Massif des Bauges

reproduction soumise à autorisation du titulaire des droits d'exploitation



Vue du chemin d'accès aux alpages de la Cochette et du Creux de Lachat, après les granges de Montorset.

IVR84_20167303650NUCA

Auteur de l'illustration : Eric Dessert

© Région Auvergne-Rhône-Alpes, Inventaire général du patrimoine culturel ; © Parc naturel régional du Massif des Bauges

reproduction soumise à autorisation du titulaire des droits d'exploitation



Le refuge du Creux de Lachat (non repéré).

IVR84_20167302393NUCA

Auteur de l'illustration : Thierry Monnet

© Région Auvergne-Rhône-Alpes, Inventaire général du patrimoine culturel ; © Parc naturel régional du Massif des Bauges

reproduction soumise à autorisation du titulaire des droits d'exploitation



Abri à la Cochette, non cadastré, vers 2013 C4 398.

IVR84_20167302395NUCA

Auteur de l'illustration : Thierry Monnet

© Région Auvergne-Rhône-Alpes, Inventaire général du patrimoine culturel ; © Parc naturel régional du Massif des Bauges

reproduction soumise à autorisation du titulaire des droits d'exploitation



Borne de limite de parcelle dans la forêt de Prépoulain, sur le chemin du col de la Cochette.

IVR84_20167302396NUCA

Auteur de l'illustration : Thierry Monnet

© Région Auvergne-Rhône-Alpes, Inventaire général du patrimoine culturel ; © Parc naturel régional du Massif des Bauges

reproduction soumise à autorisation du titulaire des droits d'exploitation



Borne de limite de parcelle dans la forêt de Prépoulain, sur le chemin du col de la Cochette.

IVR84_20167302397NUCA

Auteur de l'illustration : Thierry Monnet

© Région Auvergne-Rhône-Alpes, Inventaire général du patrimoine culturel ; © Parc naturel régional du Massif des Bauges

reproduction soumise à autorisation du titulaire des droits d'exploitation



Vue de l'ancienne grange, puis abri, aux Mugnières (granges des Otalets), 2013 C3 331 (non repérée).

IVR82_20147305643NUCAQ

Auteur de l'illustration : Thierry Leroy

© Région Rhône-Alpes, Inventaire général du patrimoine culturel ; © Parc naturel régional du Massif des Bauges
reproduction soumise à autorisation du titulaire des droits d'exploitation



Vue de l'alpage des Turrees et des granges des Otalets, depuis les granges de la Plume (Saint-François-de-Sales).

IVR82_20147305638NUCA

Auteur de l'illustration : Thierry Leroy

© Région Auvergne-Rhône-Alpes, Inventaire général du patrimoine culturel ; © Parc naturel régional du Massif des Bauges

reproduction soumise à autorisation du titulaire des droits d'exploitation