Rhône-Alpes, Savoie
Plancherine
Les moulins de Tamié
moulin

Moulins à farine de l'abbaye de Tamié actuellement centre d'accueil de groupes

Références du dossier

Numéro de dossier : IA73003405
Date de l'enquête initiale : 2014
Date(s) de rédaction : 2015
Cadre de l'étude : enquête thématique départementale Patrimoine hydraulique des Pays de Savoie
Degré d'étude : recensé

Désignation

Dénomination : moulin à farine

Compléments de localisation

Milieu d'implantation : bâti lâche
Réseau hydrographique : Ruisseau du Martignon, Ruisseau du Bar ; bassin-versant Isère inférieure-Val Gelon
Références cadastrales : 2014, A, 44, 45, 58

Historique

Un étang (parcelle 703), une "poissonnière" (parcelle 704) et un moulin (parcelle 705) appartenant aux pères de Tamié apparaissent sur la mappe sarde de 1728. D'après le cadastre napoléonien de 1809, le site s'est agrandi (section B, feuille 5) et appartient à Pierre Antoine Rivet, avocat. Il comporte à cette date un moulin à "un tournant" (une roue) et une scie dans un même bâtiment (parcelle 450) et un autre moulin à deux tournants (parcelle 451).
Par acte du 5 septembre 1844 passé chez Me Mathias, Frédéric Auguste d'Orgeval (ou Dorgeval, mandataire de Claude Palluel) vend les moulins de Tamié à Marie-Joseph Favre (feu Claude) pour la somme de 2505 livres nouvelles.
Par acte du 27 avril 1856, reçu par Me Blanc Jean-Joseph, notaire à Albertville, Marie-Joseph Favre revend les moulins à Jean-Joseph-Catherin Biguet-Petit (fils de Jacques-François, demeurant à Cléry-Frontenex).
Le 2 juillet 1867, le père supérieur de l'abbaye, le père Malachie, demande la reconstruction d'un moulin en aval des anciens et d'une scierie (IA73003406). Ce nouveau moulin est autorisé par arrêté préfectoral du 30 septembre 1869.
Sur le premier cadastre de 1870, les bâtiments des anciens moulins sont toujours en place (section A, feuille 2, parcelles 82 et 83). Le nouveau moulin est visible en aval (parcelle 85). Il était équipé d'une turbine qui permettait d'alimenter l'abbaye en électricité. A partir des années 1920, l'abbé Bernard Ferrand transforme le moulin en espace d'accueil pour les groupes géré par l'association des Florimontains. Il est désigné sous le nom de "Moulin Saint-Bernard".
Le moulin amont est rasé dans les années 1970. Un nouveau bâtiment type "chalet" est construit à son emplacement.

Période(s) principale(s) : 2e quart 18e siècle (), 1er quart 19e siècle ()
Dates : 1728 (daté par source), 1809 (daté par source)

Description

Le site se trouve sur la propriété de l'abbaye de Tamié. Il fonctionnait grâce à un étang alimenté par les ruisseaux de Martignon et du Varrey. En 1869, une ancienne prise d'eau est rétablie sur le ruisseau du Bar. L'eau s'écoulait dans un canal pavé de 100 mètres de long jusqu'à un château d'eau (réservoir d'eau). De là, elle pouvait être envoyée vers une scierie (IA73003406) ou vers l'étang des moulins via un canal souterrain en maçonnerie de 750 mètres de long traversant la forêt.

Le bâtiment du moulin aval est toujours en place. Il est actuellement utilisé comme espace d'accueil et d'hébergement pour les groupes. Son architecture est inspirée de celle du moulin de l'abbaye de la Grâce-Dieu à Chaux-lès-Passavant dans le Doubs. Il est construit en pierre sur cinq niveaux : un rez-de-chaussée et quatre étages. Il est couvert par un toit en ardoise. Une extension a été ajoutée aux bâtiment dans les années 1950. Le moulin était équipé d'une turbine alimentée par une conduite souterraine en tôle. Actuellement, le matériel et les équipements ne sont plus en place.

Eléments descriptifs

Matériau(x) du gros-oeuvre, mise en oeuvre et revêtement : pierre
Matériau(x) de couverture : ardoise
Étage(s) ou vaisseau(x) : rez-de-chaussée, 4 étages carrés
Couvrements :
Énergies : énergie hydraulique ; énergie électrique

Typologies et état de conservation

État de conservation : bon état

Statut, intérêt et protection

La commune se situe dans le PNR des Bauges.
Le moulin de Tamié est situé au milieu des pâturages, en contrebas de l'abbaye. Son architecture est particulièrement remarquable car on ne trouve pas d'autres moulins de ce type dans le secteur.

Intérêt de l'œuvre : à signaler
Sites de protection : parc naturel régional
Statut de la propriété : propriété privée

Références documentaires

Documents d'archive

- **FR.AD073, C4861, 1731-1753.**
  FR.AD073, C4861, Sous-fonds de la délégation générale pour les biens féodaux et la péréquation, Déclaratoires pour les biens de l’ancien patrimoine de l’Église dans la province de Savoie-Propre, avec les pièces justificatives. 3e et dernier volume, 1731-1753.
  AD Savoie : C4861

- **FR.AD073, C3647, 1732.**
  FR.AD073, C3647, Cadastre de 1728, Plancherine, 381, Vue 2, 1732.
  AD Savoie : C3647

- **FR.AD073, L1007, 1809.**
  FR.AD073, L1007, Cadastre napoléonien, Plancherine, section B, feuille unique, 1809.
  AD Savoie : L1007

- **FR.AD073, 6E1020, 1844.**
  FR.AD073, 6E1020, Minutes notariales, Versement de maître Jacquin (Noël), notaire à Albertville, 1939, Archives notariales de maître MATHIAS Jean-Baptiste (I) (père), notaire à Albertville, acte du 5 septembre 1844.
  AD Savoie : 6E1020

- **FR.AD073, 82S25, 1867-1873.**
  FR.AD073 sous-série 82S25, Service hydraulique. Plancherine : Scierie et moulin de l'Abbaye de Tamié (ruisseau du Bard), 1867-1873.
  AD Savoie : 82S25

- **FR.AD073, 49SPC11, Plancherine, 1869.**

FR.AD073 sous-série 49SPC11, Ponts et chaussées, service hydraulique, Plancherine : moulin abbaye de Tamié, 1869.
AD Savoie : 49SPC11

- **FR.AD073, 3P 7480, 1870.**
  FR.AD073, 3P 7480, Premier cadastre français, Plancherine, Section A, feuille 2, 1870.
  AD Savoie : 3P 7480

- **FR.AD073, 3P 7481, 1934.**
  FR.AD073, 3P 7481, Cadastre rénové, Plancherine, Section A, feuille 2, 1934.
  AD Savoie : 3P 7481

- **FR.AD073, J1706, Plancherine, 1999.**
  FR.AD073 sous-série J1706, Inventaire des moulins de Savoie. Association des amis des moulins savoyards. Nicole Gotteland, Louis Crabières, commune Plancherine, 1999.
  AD Savoie : J1706

Bibliographie

- **Le courrier des Alpes, 1846.**
  Le courrier des Alpes, 19 mars 1846.

- **Le patriote savoisien, 1856.**
  Le patriote savoisien, 3 juin 1856.

- **La Gazette de Savoie, 1856.**
  La Gazette de Savoie, 27 mai 1856.

- **E.Burnier, Histoire de l'abbaye de Tamié en Savoie, 1865.**
  E.Burnier, *Histoire de l'abbaye de Tamié en Savoie*, Chambéry, imprimerie de A.Pouchet et Cie, Place Saint Léger, 29, 1865.

- **A.Raverat, Savoie, promenades historiques, pittoresques et artistique, 1872.**
  A.Raverat, *Savoie, promenades historiques, pittoresques et artistique en Maurienne, Tarentaise, Savoie-propre et Chautagne*, Lyon, 1872.
  p.320.

- **F.Bernard, L'abbaye de Tamié, ses granges (1132-1793), 1967.**
  F.Bernard (abbé), *L'abbaye de Tamié, ses granges (1132-1793)*, Imprimerie Allier, Grenoble, 1967.

- **H.Barthélémy, Anciens moulins en Combe de Savoie, 2014.**
  H.Barthélémy, Anciens moulins en Combe de Savoie et bas Val d'Arly, Cahier du Vieux Conflans, n°175, Société des Amis du Vieux Conflans, Albertville, 2014.
  p.71.
  CDP Savoie

Annexe 1

Le courrier des Alpes, 19 mars 1846.

Par acte du cinq septembre dix-huit cent quarante-quatre, Mathias notaire, insinué, et transcrit au bureau de la conservation d'Albertville le deux mars dix-huit cent quarante-six, volume 10, article 168 (registre des aliénations), M.

Claude Palluel, propriétaire, demeurant à Plancherine, a vendu à M. Marie-Joseph feu Claude Favre, propriétaire, né et domicilié dans la même commune,
1° Deux moulins à eau, situés lieu dit à Tamié, figurés sous les numéros entiers 450 et 451, avec tous les instruments qui font mouvoir ces artifices et le canal qui conduit l'eau de l'étang ;
2° Une pièce de jardin , pré et place y attigus, figurée sous les numéros entiers 448, 449 et 452, et sous partie des numéros 44, pour une contenance de dix perches, et 447 pour celle de trente neuf perches cinquante-huit mètres ;
3° Un étang au même lieu, sous numéro 446 ;
4° La digue et la chaussée de l'étang précité, figurées dans la partie occidentale du numéro 444, d'une contenance de trois perches soixante-neuf mètres ;
5° Une pièce de pré située au même lieu, avec un chemin d'une toise de largeur, sous partie au nord du numéro 444, qui, comme les précédents, appartient au nouveau plan de la commune de Plancherine, section B.
Cette vente a été consentie pour le prix de deux mille cinq cent cinq livres nouvelles, payable de la manière stipulée audit acte.
Chevron , le 13 mars 1846. MATHIAS, not.

Annexe 2

Le patriote savoisien, 3 juin 1856.

Par acte du 27 avril 1856, reçu par Me Blanc Jean Joseph, notaire à Albertville, transcrit au bureau de la conservation des hypothèques de Haute-Savoie le 20 mai suivant, volume 16, article 65, M. Favre Marie-Joseph feu Claude, domicilié à Planchcrine, a vendu à M. Biguet-Petit Jean-Joseph-Catherin (fils de Jacques-François, demeurant à Cléry-Frontenex) :
1° Une propriété, située a Tamier territoire de Plancherine, comprenant maisons, granges, prés, champs,pâturages, bois, broussailles et rocs, figurés sous les numéros entiers 593, 595 bis, 414, 413, 416, 417, 420,et sous partie de ceux 406, 405, 408, 409, 410, 411,412, 421, 422 et 425, de la contenance de 12 hectares 12 ares 42 centiares, aux lieux dits Chaume, Boutez-et Malla-Pallud.,
2° Un moulin avec ses appartenances et dépendances, aux mêmes lieu et territoire, contenant environ 1 hectare 46 ares 66 centiares, sous les 'numéros 446, 418, 449, 430, 451 et 452 entiers, et 44, 444 et 447 en partie, les numéros sont relatifs à la section B du nouveau plan parcellaire. Prix : 1,000 livres nouvelles, payable aux créanciers-hypothécaires et privilégiés.
Albertville, le 24 mai 1856. Jean-Joseph BLANC, notaire.

Annexe 3

Extrait de A.Raverat, Savoie, promenades historiques, pittoresques et artistique, p.320.

On ne saurait méconnaître les services que les trappistes de Tamié ont rendus cette haute vallée. Ils s'adonnent avec intelligence la culture des champs, l'exploitation des forêts, l'élève du bétail ils ont planté des arbres fruitiers appropriés au climat ; ils ont greffé les sauvageons qui auparavant ne donnaient avec parcimonie que des fruits acides ils ont assaini la combe transformé en magnifiques prairies des terrains naguère marécageux recueillant, rassemblant les eaux, ils en ont formé un vaste étang qui alimente un très beau moulin turbine où le grain qu'ils récoltent eux mêmes est transformé en farine et expédié dans toute la contrée.

Illustrations

Cadastre de 1728, Plancherine, 1732 381, Vue 2 (FR.AD073, C3647). IVR82_20147302523NUCA

Cadastre napoléonien, Plancherine, 1809 Section B, feuille unique (FR.AD073, L1007). Autr. Clara Bérelle IVR82_20147302524NUCA

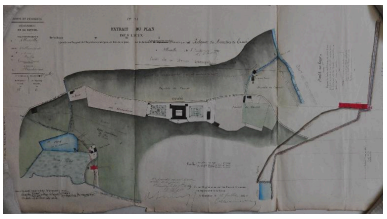

Plan du site, 1869 (FR.AD073, 49SPC11). Autr. Clara Bérelle IVR82_20147302533NUCA

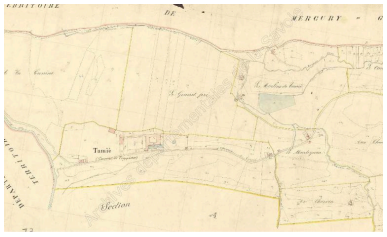

Premier cadastre français, Plancherine, 1870, Section A, feuille 2 (FR.AD073, 3P 7480). Autr. Clara Bérelle IVR82_20147302525NUCA

Cadastre rénové, Plancherine, 1934, Section A, feuille 2 (FR.AD073, 3P 7481). Autr. Clara Bérelle IVR82_20147302526NUCA

Cadastre actuel. IVR82_20147302532NUCA

Vue du moulin, 1881 (© Archives privées). IVR82_20157301817NUCA

Vue du moulin, sans date (© Archives privées). IVR82_20157301818NUCA



Vue du moulin, sans date (© Archives privées). Autr. Clara Bérelle IVR82_20157301819NUCA

Vue de la retenue d'eau. Phot. Clara Bérelle IVR82_20147302527NUCA

Vue de la retenue d'eau. Phot. Clara Bérelle IVR82_20147302528NUCA

Vue de l'ancien moulin. Phot. Clara Bérelle IVR82_20147302529NUCA

Vue de l'ancien moulin. Phot. Clara Bérelle IVR82_20147302530NUCA

Vue de l'ancien moulin. Phot. Clara Bérelle IVR82_20147302531NUCA

Dossiers liés

Dossiers de synthèse :
Patrimoine hydraulique de la Savoie : présentation de l'étude départementale (IA00141274) Rhône-Alpes, Savoie, Savoie
Oeuvre(s) contenue(s) :
Oeuvre(s) en rapport :
Paysage du bassin-versant de l'Isère inférieure et du Val Gelon (IA73003401) Aiton, Albertville, Allondaz, Arbin, Arvillard, Betton-Bettonet, Bonvillard, Bourget-en-Huile, Bourgneuf, Chamousset, Chamoux-sur-Gelon, Champ-Laurent, Châteauneuf, Chignin, Cléry, Coise-Saint-Jean-Pied-Gauthier, Cruet, Détrier, Étable, Francin, Fréterive, Frontenex, Gilly-sur-Isère, Grésy-sur-Isère, Grignon, Hauteville, La Chapelle-Blanche, La Chavanne, La Croix-de-la-Rochette, La Rochette, La Table, La Trinité, Laissaud, Le Pontet, Le Verneil, Les Marches, Les Mollettes, Mercury, Montailleur, Montendry, Monthion, Montmélian, Myans, Notre-Dame-des-Millières, Pallud, Planaise, Plancherine, Presle, Rotherens, Sainte-Hélène-du-Lac, Sainte-Hélène-sur-Isère, Saint-Jean-de-la-Porte, Saint-Jeoire-Prieuré, Saint-Pierre-d'Albigny, Saint-Pierre-de-Soucy, Saint-Vital, Tournon, Verrens-Arvey, Villard-d'Héry, Villard-Léger, Villard-Sallet, Villaroux.

Auteur(s) du dossier : Clara Bérelle
Copyright(s) : © Région Rhône-Alpes, Inventaire général du patrimoine culturel ; © Assemblée des Pays de Savoie

Cadastre de 1728, Plancherine, 1732 381, Vue 2 (FR.AD073, C3647).

IVR82_20147302523NUCA
© Région Rhône-Alpes, Inventaire général du patrimoine culturel ; © Assemblée des Pays de Savoie ; © Archives départementales de la Savoie
reproduction soumise à autorisation du titulaire des droits d'exploitation

Cadastre napoléonien, Plancherine, 1809 Section B, feuille unique (FR.AD073, L1007).

IVR82_20147302524NUCA
Auteur du document reproduit : Clara Bérelle
© Région Rhône-Alpes, Inventaire général du patrimoine culturel ; © Assemblée des Pays de Savoie ; © Archives départementales de la Savoie
reproduction soumise à autorisation du titulaire des droits d'exploitation

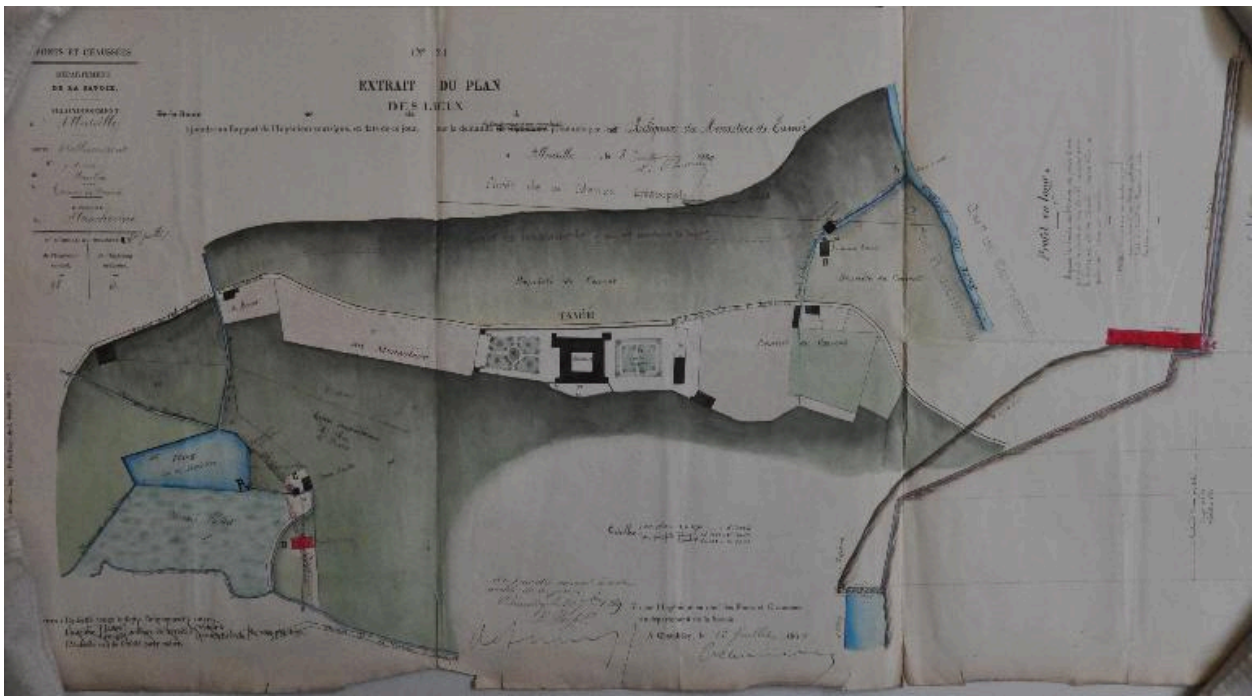

Plan du site, 1869 (FR.AD073, 49SPC11).

IVR82_20147302533NUCA
Auteur du document reproduit : Clara Bérelle
© Région Rhône-Alpes, Inventaire général du patrimoine culturel ; © Assemblée des Pays de Savoie ; © Archives départementales de la Savoie
reproduction soumise à autorisation du titulaire des droits d'exploitation

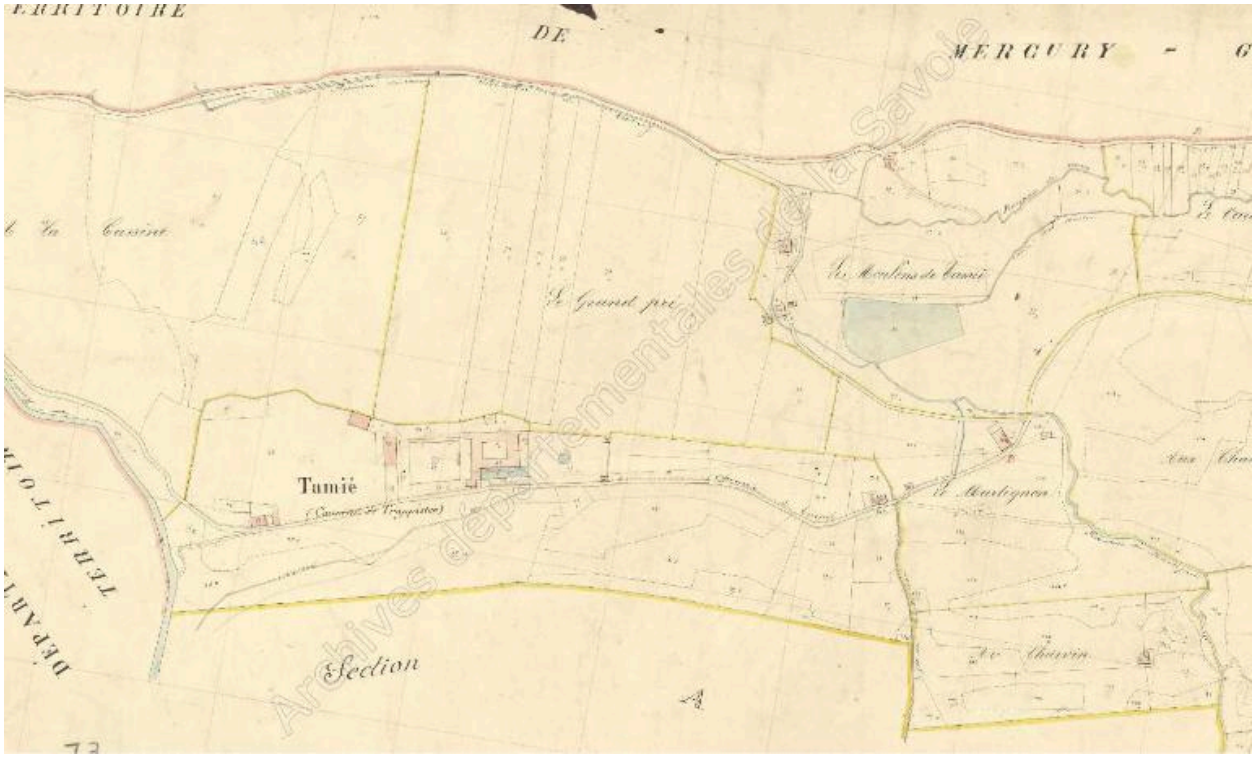

Premier cadastre français, Plancherine, 1870, Section A, feuille 2 (FR.AD073, 3P 7480).

IVR82_20147302525NUCA
Auteur du document reproduit : Clara Bérelle
© Région Rhône-Alpes, Inventaire général du patrimoine culturel ; © Assemblée des Pays de Savoie ; © Archives départementales de la Savoie
reproduction soumise à autorisation du titulaire des droits d'exploitation

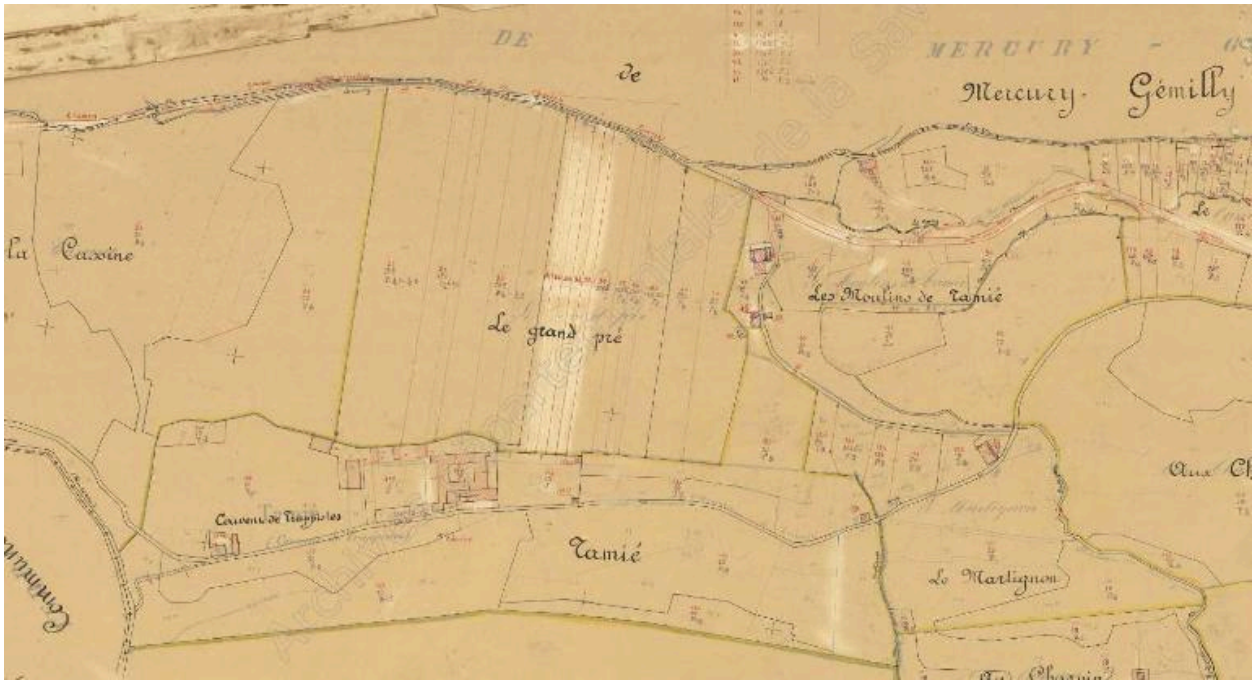

Cadastre rénové, Plancherine, 1934, Section A, feuille 2 (FR.AD073, 3P 7481).

IVR82_20147302526NUCA
Auteur du document reproduit : Clara Bérelle
© Région Rhône-Alpes, Inventaire général du patrimoine culturel ; © Assemblée des Pays de Savoie ; © Archives départementales de la Savoie
reproduction soumise à autorisation du titulaire des droits d'exploitation

Cadastre actuel.

IVR82_20147302532NUCA
© Ministère des finances, CIDF, Service du cadastre
reproduction soumise à autorisation du titulaire des droits d'exploitation

Vue du moulin, 1881 (© Archives privées).

IVR82_20157301817NUCA
© Région Rhône-Alpes, Inventaire général du patrimoine culturel ; © Assemblée des Pays de Savoie ; © Archives privées
reproduction soumise à autorisation du titulaire des droits d'exploitation

Vue du moulin, sans date (© Archives privées).

IVR82_20157301818NUCA
© Région Rhône-Alpes, Inventaire général du patrimoine culturel ; © Assemblée des Pays de Savoie ; © Archives privées
reproduction soumise à autorisation du titulaire des droits d'exploitation



Vue du moulin, sans date (© Archives privées).

IVR82_20157301819NUCA
Auteur du document reproduit : Clara Bérelle
© Région Rhône-Alpes, Inventaire général du patrimoine culturel ; © Assemblée des Pays de Savoie ; © Archives privées
reproduction soumise à autorisation du titulaire des droits d'exploitation

Vue de la retenue d'eau.

IVR82_20147302527NUCA
Auteur de l'illustration : Clara Bérelle
© Région Rhône-Alpes, Inventaire général du patrimoine culturel ; © Assemblée des Pays de Savoie
reproduction soumise à autorisation du titulaire des droits d'exploitation

Vue de la retenue d'eau.

IVR82_20147302528NUCA
Auteur de l'illustration : Clara Bérelle
© Région Rhône-Alpes, Inventaire général du patrimoine culturel ; © Assemblée des Pays de Savoie
reproduction soumise à autorisation du titulaire des droits d'exploitation

Vue de l'ancien moulin.

IVR82_20147302529NUCA
Auteur de l'illustration : Clara Bérelle
© Région Rhône-Alpes, Inventaire général du patrimoine culturel ; © Assemblée des Pays de Savoie
reproduction soumise à autorisation du titulaire des droits d'exploitation

Vue de l'ancien moulin.

IVR82_20147302530NUCA
Auteur de l'illustration : Clara Bérelle
© Région Rhône-Alpes, Inventaire général du patrimoine culturel ; © Assemblée des Pays de Savoie
reproduction soumise à autorisation du titulaire des droits d'exploitation

Vue de l'ancien moulin.

IVR82_20147302531NUCA
Auteur de l'illustration : Clara Bérelle
© Région Rhône-Alpes, Inventaire général du patrimoine culturel ; © Assemblée des Pays de Savoie
reproduction soumise à autorisation du titulaire des droits d'exploitation