Lyon 4e
Croix-Rousse,
17 rue Nuits (de)

Immeuble-atelier de la rue de Nuits

Références du dossier

Numéro de dossier : IA69001549
Date de l'enquête initiale : 2015
Date(s) de rédaction : 2015
Cadre de l'étude : enquête thématique régionale Patrimoine industriel
Degré d'étude : monographié

Désignation

Dénomination : atelier, immeuble à logements
Destinations successives : immeuble à logements
Parties constituantes non étudiées : cour

Compléments de localisation

Milieu d'implantation : en ville
Références cadastrales : 1999, AX, 242, 243, 244. Cadastre napoléonien 1827-1828

Historique

Le terrain faisait autrefois partie du clos de la Visitation. Chabanaud, Martinaud et Meunier l'achètent le 8 juillet 1865 et font une demande de construction en 1857 (315 WP 108 7). Le 24 avril 1862, André François Meunier, menuisier, vend à M. Reverchon l'immeuble situé à l'angle de la rue de la Visitation et de la rue Saint Vincent de Paul, portant le numéro 17 (4 Q 5 / 4189).

Période(s) principale(s) : 3e quart 19e siècle (?)
Dates : 1857 (daté par source)

Description

L'immeuble forme un angle obtus entre la rue de Nuits et la rue de Belfort et se développe sur 5 niveaux dont 4 étages carrés. Sa façade sur la rue de Nuits se compose de 7travées et celle sur la rue de Belfort en compte 8. Cependant les 2 dernières travées de la rue de Belfort ne sont percées qu'au rez-de-chaussée. Les baies des étages sont rectangulaires avec appuis saillants et leurs contours sont peints en blanc tandis quela façade est couverte d'un enduit rose. Le rez-de-chaussée est en pierres apparentes à certains endroits ou couvert par des devantures de commerces. En effet, le rez-de-chaussée accueille des commerces tandis que les étages sont occupés par des logements.
L'entrée se fait rue de Nuits, par une porte piétonne en bois, avec imposte en verre, au niveau de la quatrième travée. Le sol de l'allée est couvert de dalles en pierre et les murs sont enduits. L'escalier est en pierre, dans-oeuvre et rampe-sur-rampe, à deux volées droites. Il est perpendiculaire à la façade et à vide central, sécurisé par un garde-corps en ferronnerie. L'escalier dessert 4 appartements par palier et est éclairé par des baies rectangulaires. Un ascenseur a été ajouté au cœur de cet escalier.

Eléments descriptifs

Matériau(x) du gros-oeuvre, mise en oeuvre et revêtement : calcaire, moellon, enduit
Matériau(x) de couverture : tuile mécanique
Étage(s) ou vaisseau(x) : 4 étages carrés
Couvrements :

Type(s) de couverture : shed
Escaliers : escalier dans-oeuvre

Typologies et état de conservation

État de conservation : bon état

Statut, intérêt et protection

Protections : édifice non protégé
Statut de la propriété : propriété privée

Références documentaires

Documents d'archive

- **AD Rhône, 3 P 138/168, 1828, cadastre**
  AD Rhône, 3 P 138/168. États de sections des propriétés bâties et non bâties : section A dite de Serin, section B dite de la Croix-Rousse, section C dite de Saint Clair, 20 octobre 1828. L'aire d'étude appartient à la section C dite de Saint-Clair. Le document présente l'état du secteur et des quartiers en 1828. Les parcelles sont numérotées sur le plan et, le registre donne les noms des propriétaires des parcelles et la nature de celles-ci : terre, jardin, passage, hangar ou maison.
  AD Rhône : 3 P 138/168

- **Arch. Dép. Rhône, 3P 138/178 ; 182 ; 196 ; 1882-1974, mutations de propriétés**
  Matrices des propriétés bâties et non bâties par ordre alphabétique des rues ; **3P 138/178** : "1882-1910 : cases 1001-2000 rue Gigodot à rue Richan" ; **3P 138/182** : "1910-1944 : cases 1029-2032 rue Dumont d'Urville à rue Sainte-Marie" ; **3P 138/196** : "1943-1974 : rue Louis Thévenet (n°2-36) à rue Victor Fort (n°1-10) ; Mutations de propriétés de 1882 à 1974. Les matrices des propriétés bâties présentent les changements de propriétaires entre 1882 et 1974 par ordre alphabétique des rues.
  AD Rhône : 3P 138/178 ; 182 ; 196

- **Arch. Mun. Lyon, 315 WP 108 7, Rue de la Visitation et Saint Vincent de Paul : Alignement 1852-1879**
  Arch. Mun. Lyon, 315 WP 108 7, Rue de la Visitation et Saint Vincent de Paul : Alignement 1852-1879
  AC Lyon : 315 WP 108 7

- **Arch. Dép. Rhône, 4 Q 5 / 4189, Transcriptions hypothécaires 1862**
  Arch. Dép. Rhône, 4 Q 5 / 4189, Transcriptions hypothécaires 1862, Volume 912, Article 5270, Vente de André François Meunier à M. Reverchon
  AD Rhône : 4 Q 5 / 4189

Illustrations

Vue d'ensemble
Phot. Noémie Caillat
IVR82_20156900428NUCA

Allée
Phot. Noémie Caillat
IVR82_20156900429NUCA



Départ escalier
Phot. Noémie Caillat
IVR82_20156900430NUCA



Baie escalier
Phot. Noémie Caillat
IVR82_20156900432NUCA

Plan
Phot. Noémie Caillat
IVR82_20156900431NUCA

Dossiers liés

Oeuvre(s) contenue(s) :
Oeuvre(s) en rapport :
Secteur d'étude du 4ème arrondissement de Lyon. Études urbaines du 4e arrondissement : les immeubles-ateliers vecteur du développement urbain du Plateau de la Croix-Rousse. (IA69001355) Rhône-Alpes, Rhône, Lyon 4e, Croix-Rousse, rue Dumenge, rue Pailleron, rue Belfort, rue du Mail

Auteur(s) du dossier : Nadine Halitim-Dubois, Noémie Caillat
Copyright(s) : © Région Rhône-Alpes, Inventaire général du patrimoine culturel ; © Ville de Lyon

Vue d'ensemble

IVR82_20156900428NUCA
Auteur de l'illustration : Noémie Caillat
© Région Rhône-Alpes, Inventaire général du patrimoine culturel ; © Ville de Lyon
reproduction soumise à autorisation du titulaire des droits d'exploitation



Allée

IVR82_20156900429NUCA
Auteur de l'illustration : Noémie Caillat
© Région Rhône-Alpes, Inventaire général du patrimoine culturel ; © Ville de Lyon
reproduction soumise à autorisation du titulaire des droits d'exploitation

Départ escalier

IVR82_20156900430NUCA
Auteur de l'illustration : Noémie Caillat
© Région Rhône-Alpes, Inventaire général du patrimoine culturel ; © Ville de Lyon
reproduction soumise à autorisation du titulaire des droits d'exploitation



Baie escalier

IVR82_20156900432NUCA
Auteur de l'illustration : Noémie Caillat
© Région Rhône-Alpes, Inventaire général du patrimoine culturel ; © Ville de Lyon
reproduction soumise à autorisation du titulaire des droits d'exploitation

Plan

IVR82_20156900431NUCA
Auteur de l'illustration : Noémie Caillat
© Région Rhône-Alpes, Inventaire général du patrimoine culturel ; © Ville de Lyon
reproduction soumise à autorisation du titulaire des droits d'exploitation