



Rhône-Alpes, Savoie  
Saint-Vital  
Moratier  
chemin du moulin

## Moulin à farine Cavagniau puis Combaz actuellement bâtiment de stockage

### Références du dossier

Numéro de dossier : IA73003473

Date de l'enquête initiale : 2014

Date(s) de rédaction : 2014

Cadre de l'étude : enquête thématique départementale Patrimoine hydraulique des Pays de Savoie

Degré d'étude : recensé

### Désignation

Dénomination : moulin à farine

### Compléments de localisation

Milieu d'implantation : isolé

Réseau hydrographique : Ruisseau de Fournieux ; bassin-versant Isère inférieure-Val Gelon

Références cadastrales : 2014, A, 863, 1682

### Historique

Un moulin appartenant à Jean Jacques Cavagniau apparaît sur le cadastre napoléonien de 1809 (section A, feuille unique, parcelle 548) au lieu-dit "Côtes de Moratier". Le bâtiment est toujours visible sur le premier cadastre français de 1870 (section A, feuille 3, parcelle 873). Il appartient à Pierre Combaz, meunier. Actuellement, le site est toujours visible mais le bâtiment a été remanié pour être utilisé comme bâtiment de stockage.

Période(s) principale(s) : 1er quart 19e siècle ( )

Dates : 1809 (daté par source)

### Description

Le moulin est situé en rive gauche du ruisseau du Fournieux. Actuellement, le bâtiment est toujours visible mais il a été agrandi pour stocker du matériel agricole. Il présente un plan en L sur deux niveaux : un rez-de-chaussée et un étage. Il est construit en pierre et couvert d'un toit en tôle bac.

### Éléments descriptifs

Matériau(x) de couverture : métal en couverture

Plan : plan régulier en L

Étage(s) ou vaisseau(x) : rez-de-chaussée, 1 étage carré

Couvrements :

Énergies : énergie hydraulique : produite sur place

### Typologies et état de conservation

État de conservation : remanié

## Statut, intérêt et protection

Le moulin est accessible par un chemin piéton partant de l'oratoire de Moratier.

Statut de la propriété : propriété privée

## Références documentaires

### Documents d'archive

- **FR.AD073, L1007, 1809.**  
FR.AD073, L1007, Cadastre napoléonien, Saint-Vital, section A, feuille unique, 1809.  
AD Savoie : L1007
- **FR.AD073, 3P 7532, 1870.**  
FR.AD073, 3P 7532, Premier cadastre français, Saint-Vital, Section A, feuille 3, 1870.  
AD Savoie : 3P 7532
- **FR.AD073, 3P 7433, 1934.**  
FR.AD073, 3P 7433, Cadastre rénové, Saint-Vital, Section A, feuille 3, 1934.  
AD Savoie : 3P 7433
- **FR.AD073, 82S32, 1885-1951.**  
FR.AD073 sous-série 82S32, Service hydraulique. Saint-Vital, martinet Salvador, torrents des Fournieux et de la Lavanche, intéresse aussi Montailleu et Grésy, 1885-1951.  
AD Savoie : 82S32

### Bibliographie

- **H.Barthélémy, Anciens moulins en Combe de Savoie, 2014.**  
H.Barthélémy, Anciens moulins en Combe de Savoie et bas Val d'Arly, Cahier du Vieux Conflans, n°175, Société des Amis du Vieux Conflans, Albertville, 2014.  
CDP Savoie

## Illustrations



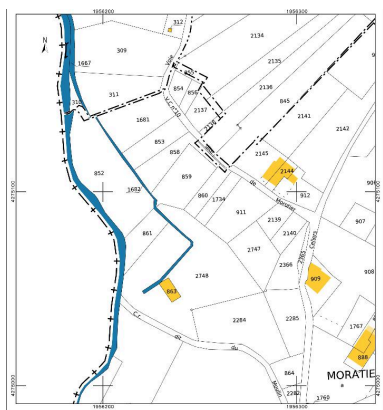
Cadastral napoléonien, Saint-Vital, 1809 Section A, feuille unique (FR.AD073, L1007).  
Autr. Clara Bérelle  
IVR82\_20147303101NUCA



Premier cadastre français, Saint-Vital, 1870, Section A, feuille 3 (FR.AD073, 3P 7532).  
Autr. Clara Bérelle  
IVR82\_20147303102NUCA



Cadastral rénové, Saint-Vital, 1934, Section A, feuille 3 (FR.AD073, 3P 7533).  
Autr. Clara Bérelle  
IVR82\_20147303103NUCA



Cadastré actuel, 2014.  
Autr. Clara Bérelle  
IVR82\_20147303104NUCA

Vue actuelle du site.  
Phot. Clara Bérelle  
IVR82\_20147303105NUCA

## Dossiers liés

### Dossiers de synthèse :

Patrimoine hydraulique de la Savoie : présentation de l'étude départementale (IA00141274) Rhône-Alpes, Savoie, Savoie

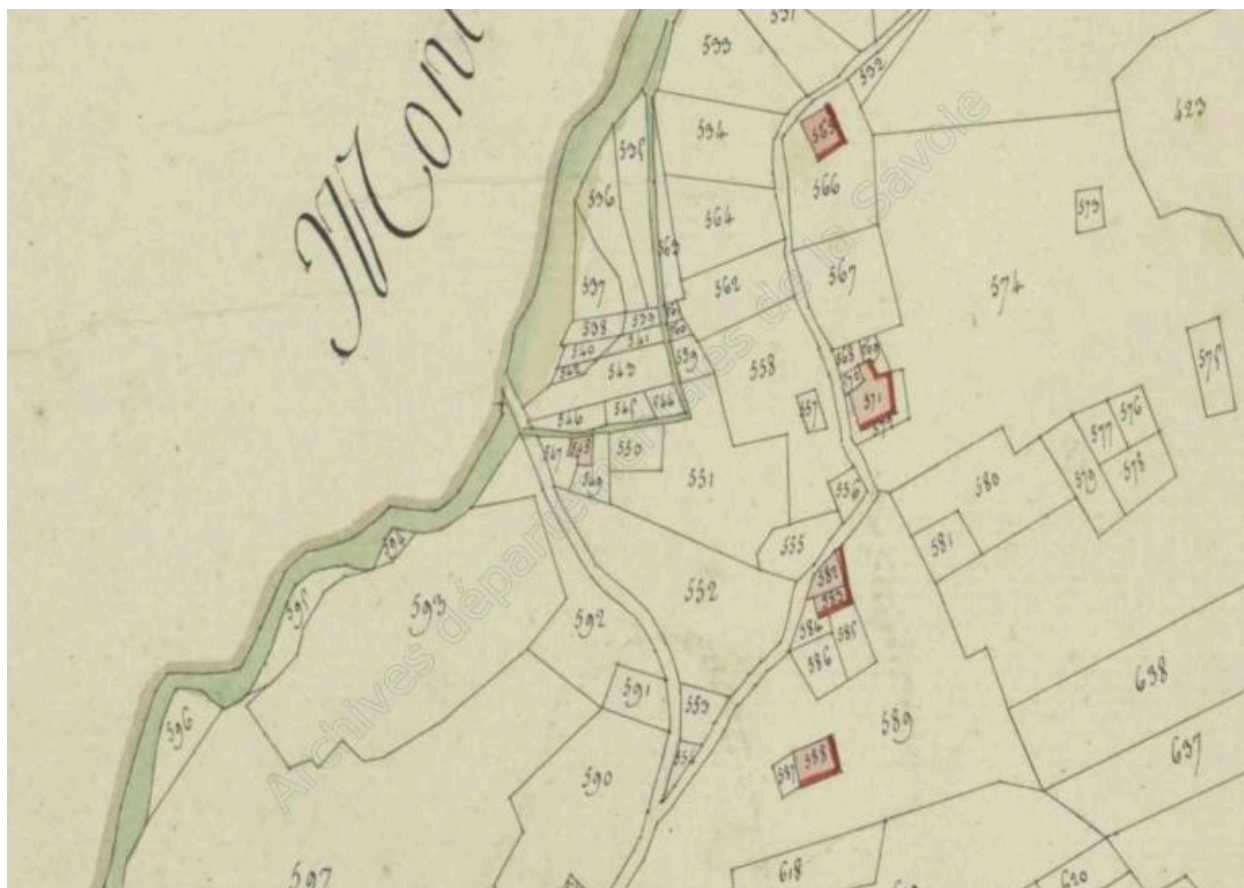
### Oeuvre(s) contenue(s) :

### Oeuvre(s) en rapport :

Paysage du bassin-versant de l'Isère inférieure et du Val Gelon (IA73003401) Aiton, Albertville, Allondaz, Arbin, Arvillard, Betton-Bettonet, Bonvillard, Bourget-en-Huile, Bourgneuf, Chamousset, Chamoux-sur-Gelon, Champ-Laurent, Châteauneuf, Chignin, Cléry, Coise-Saint-Jean-Pied-Gauthier, Cruet, Détrier, Étable, Francin, Fréterive, Frontenex, Gilly-sur-Isère, Grésy-sur-Isère, Grignon, Hauteville, La Chapelle-Blanche, La Chavanne, La Croix-de-la-Rochette, La Rochette, La Table, La Trinité, Laissaud, Le Pontet, Le Verneil, Les Marches, Les Mollettes, Mercury, Montailleur, Montendry, Monthion, Montmélian, Myans, Notre-Dame-des-Millières, Pallud, Planaise, Plancherine, Presle, Rotherens, Sainte-Hélène-du-Lac, Sainte-Hélène-sur-Isère, Saint-Jean-de-la-Porte, Saint-Jeoire-Prieuré, Saint-Pierre-d'Albigny, Saint-Pierre-de-Soucy, Saint-Vital, Tournon, Verrens-Arvey, Villard-d'Héry, Villard-Léger, Villard-Sallet, Villaroux.

Auteur(s) du dossier : Clara Bérelle

Copyright(s) : © Région Rhône-Alpes, Inventaire général du patrimoine culturel ; © Assemblée des Pays de Savoie



Cadastre napoléonien, Saint-Vital, 1809 Section A, feuille unique (FR.AD073, L1007).

IVR82\_20147303101NUCA

Auteur du document reproduit : Clara Bérelle

© Région Rhône-Alpes, Inventaire général du patrimoine culturel ; © Assemblée des Pays de Savoie ; © Archives départementales de la Savoie

reproduction soumise à autorisation du titulaire des droits d'exploitation



Premier cadastre français, Saint-Vital, 1870, Section A, feuille 3 (FR.AD073, 3P 7532).

IVR82\_20147303102NUCA

Auteur du document reproduit : Clara Bérelle

© Région Rhône-Alpes, Inventaire général du patrimoine culturel ; © Assemblée des Pays de Savoie ; © Archives départementales de la Savoie

reproduction soumise à autorisation du titulaire des droits d'exploitation



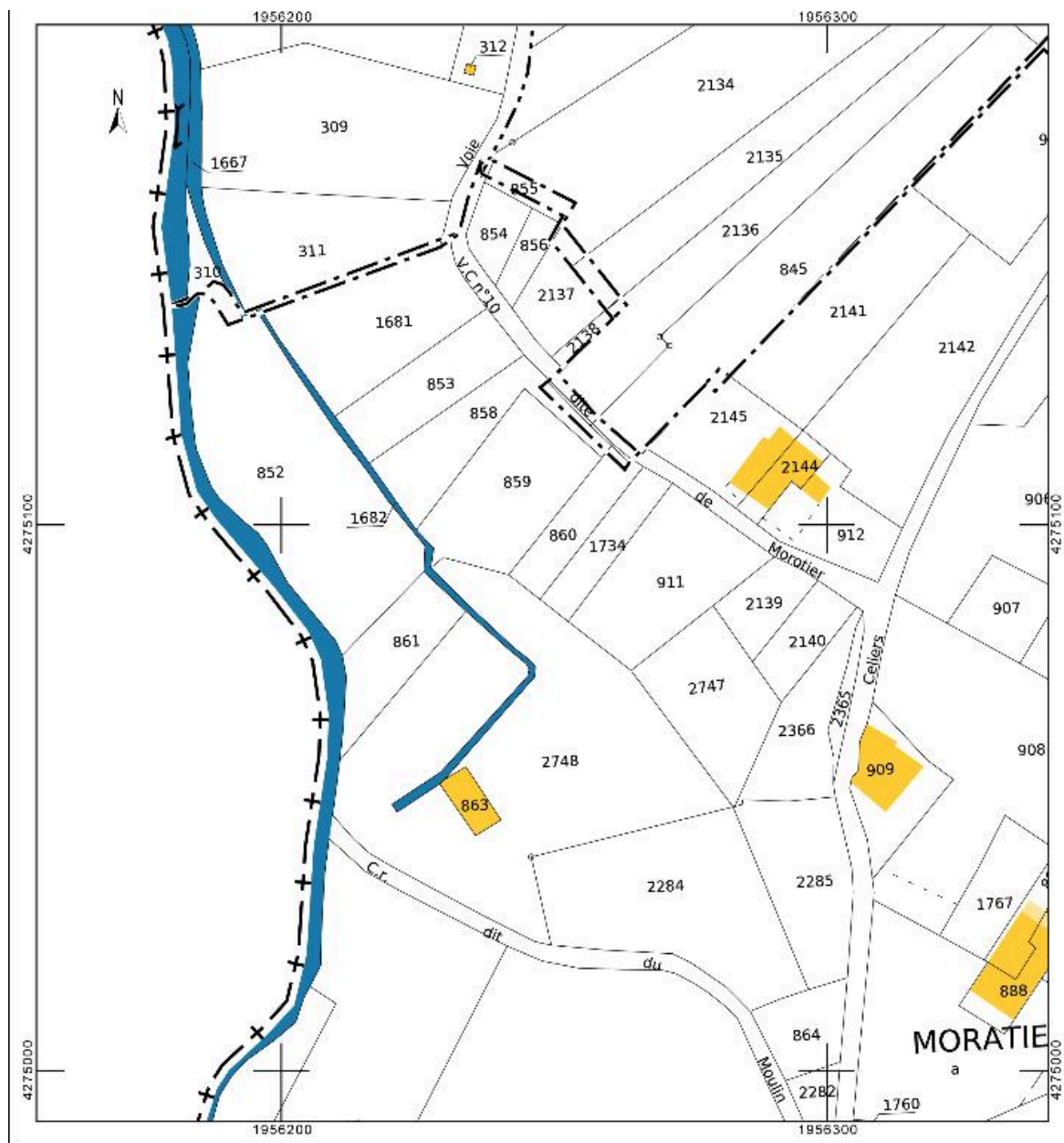
Cadastre rénové, Saint-Vital, 1934, Section A, feuille 3 (FR.AD073, 3P 7533).

IVR82\_20147303103NUCA

Auteur du document reproduit : Clara Bérelle

© Région Rhône-Alpes, Inventaire général du patrimoine culturel ; © Assemblée des Pays de Savoie ; © Archives départementales de la Savoie

reproduction soumise à autorisation du titulaire des droits d'exploitation



Cadastre actuel, 2014.

IVR82\_20147303104NUCA

Auteur du document reproduit : Clara Bérelle

© Ministère des finances, CIDF, Service du cadastre

reproduction soumise à autorisation du titulaire des droits d'exploitation

Vue actuelle du site.

IVR82\_20147303105NUCA

Auteur de l'illustration : Clara Bérelle

© Région Rhône-Alpes, Inventaire général du patrimoine culturel ; © Assemblée des Pays de Savoie  
communication soumise à autorisation, reproduction soumise à autorisation