Rhône-Alpes, Savoie
Saint-Paul-sur-Yenne
Au Foulon
Au Foulon

Scierie Perriand actuellement logement

Références du dossier

Numéro de dossier : IA73002626
Date de l'enquête initiale : 2009
Date(s) de rédaction : 2010
Cadre de l'étude : patrimoine industriel Patrimoine hydraulique des Pays de Savoie
Degré d'étude : monographié

Désignation

Dénomination : scierie
Parties constituantes non étudiées : atelier de fabrication

Compléments de localisation

Milieu d'implantation : en village
Réseau hydrographique : Ruisseau du Risolet
Références cadastrales : 2007, C, 710

Historique

Un pressoir à huile et un foulon sont visibles sur la mappe sarde de 1732. Ils appartiennent à Jean-Jacques De Marette, Comte de Rochefort. Le foulon est transformé en scierie au cours du 19e siècle. En 1923, le bâtiment est imposé sous le nom d´Hugues Perriand. L'activité de sciage s'arrête dans les années 1960-1970. Une extension au nord a servit de café. Cette activité a fait place à un logement à la fin du 20e siècle.

Période(s) principale(s) : 2e quart 18e siècle

Description

Le bâtiment est de plan en L. L'aile ouest est sur deux niveaux : un étage de soubassement et un rez-de-chaussée. L'aile ouest est la plus ancienne, elle contenait une scierie et un pressoir à huile. La scie et le pressoir étaient au rez-de-chaussée, seul le pressoir à huile est encore en place. Cette partie dispose d'un toit à longs pans avec une croupe à l'ouest en tuiles mécaniques. La machinerie était installée à l'étage de soubassement, une roue verticale actionnait le tout, elle a disparu. L´aile est se compose de deux niveaux : un rez-de-chaussée et un étage. Elle est construite en pierre maçonnée et en essentage de planches sur sa façade ouest. Cette aile correspond à une extension utilisée comme logement puis en café. Elle a retrouvé son affectation d'origine. Le toit est à longs pans, avec égouts retroussés et deux croupes, recouvert en ardoise.

Eléments descriptifs

Matériau(x) du gros-oeuvre, mise en oeuvre et revêtement : pierre ; essentage de planches
Matériau(x) de couverture : ardoise, tuile mécanique
Plan : plan régulier en L
Étage(s) ou vaisseau(x) : étage de soubassement, rez-de-chaussée, 1 étage carré
Type(s) de couverture : toit à longs pans ; croupe
Énergies : énergie hydraulique

Typologies et état de conservation

État de conservation : remanié

Statut, intérêt et protection

Le bâtiment se trouve à proximité du chemin vicinal n°4.

Statut de la propriété : propriété privée

Références documentaires

Documents figurés

- **Cadastre actuel de 2007**
  Cadastre actuel, consulté en 2007 (Accès internet : <URL : https://www.cadastre.gouv.fr/scpc/rechercherPlan.do#)

Bibliographie

- **PAILLARD Philippe (dir.), Histoire des communes savoyardes : Chambéry, T.1, 1982.**
  PAILLARD, Philippe (dir.). *Histoire des communes savoyardes. Tome 1 : Chambéry et ses environs. Le Petit Bugey*, Roanne Le Coteau : éditions Horvath, 1982.
  p. 419

Périodiques

- **Relais 73, Les anciens moulins et les vieux fours du canton de Yenne , n°74, 1979**
  Relais 73, *Les anciens moulins et les vieux fours du canton de Yenne* , n°74, 1979
  p. 23

Illustrations

Cadastre de 1732. Cadastre de 1728 AD Savoie. C 4274
Phot. Yannick Milleret
IVR82_20107300700NUCA

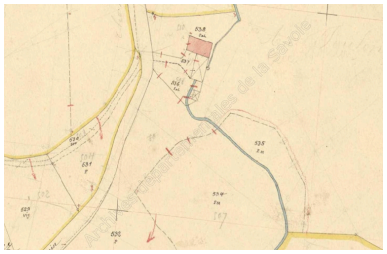

Premier cadastre français, 1923. Cadastre de 1923 AD Savoie. 3P 7264
Phot. Yannick Milleret
IVR82_20107300701NUCA

Cadastre rénové, 1946. Cadastre de 1946 AD Savoie. 3P 7265
Phot. Yannick Milleret
IVR82_20107300702NUCA

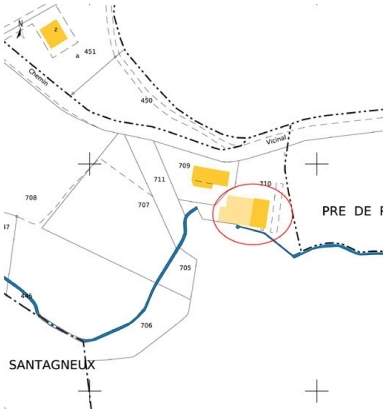

Cadastre actuel, 2007
Phot. Yannick Milleret
IVR82_20107300703NUCA

Vue générale, façade sud
Phot. Yannick Milleret
IVR82_20107300704NUCA

Vue des façades sud et est
Phot. Yannick Milleret
IVR82_20107300705NUCA

Détail du canal d'amenée
Phot. Yannick Milleret
IVR82_20107300706NUCA

Dossiers liés

Dossiers de synthèse :
Patrimoine hydraulique de la Savoie : présentation de l'étude départementale (IA00141274) Rhône-Alpes, Savoie, Savoie
Oeuvre(s) contenue(s) :
Oeuvre(s) en rapport :
Paysage du bassin-versant du Rhône (IA73002679) Rhône-Alpes, Savoie, Yenne

Auteur(s) du dossier : Yannick Milleret
Copyright(s) : © Région Rhône-Alpes, Inventaire général du patrimoine culturel ; © Assemblée des Pays de Savoie

Cadastre de 1732. Cadastre de 1728 AD Savoie. C 4274

Référence du document reproduit :

- **Cadastre de 1732Cadastre de 1728**
  Cadastre de 1732Cadastre de 1728
  AD Savoie : C 4274

IVR82_20107300700NUCA
Auteur de l'illustration : Yannick Milleret
© Région Rhône-Alpes, Inventaire général du patrimoine culturel ; © Assemblée des Pays de Savoie
reproduction soumise à autorisation du titulaire des droits d'exploitation

Premier cadastre français, 1923. Cadastre de 1923 AD Savoie. 3P 7264

Référence du document reproduit :

- **Premier cadastre françaisCadastre de 1923**
  Premier cadastre françaisCadastre de 1923
  AD Savoie : 3P 7264

IVR82_20107300701NUCA
Auteur de l'illustration : Yannick Milleret
© Région Rhône-Alpes, Inventaire général du patrimoine culturel ; © Assemblée des Pays de Savoie
reproduction soumise à autorisation du titulaire des droits d'exploitation

Cadastre rénové, 1946. Cadastre de 1946 AD Savoie. 3P 7265

Référence du document reproduit :

- **Cadastre rénovéCadastre de 1946**
  Cadastre rénovéCadastre de 1946
  AD Savoie : 3P 7265

IVR82_20107300702NUCA
Auteur de l'illustration : Yannick Milleret
© Région Rhône-Alpes, Inventaire général du patrimoine culturel ; © Assemblée des Pays de Savoie
reproduction soumise à autorisation du titulaire des droits d'exploitation

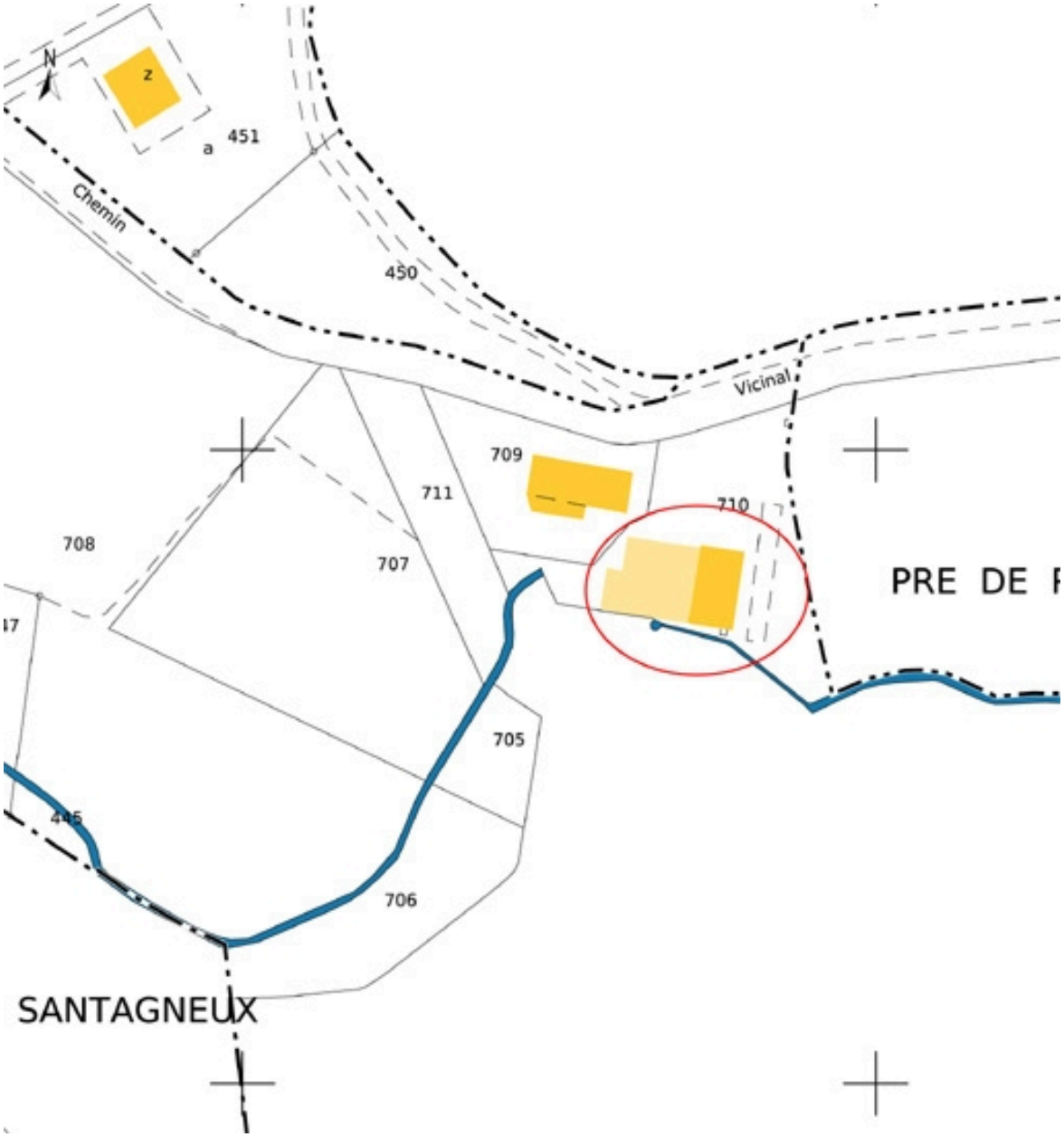

Cadastre actuel, 2007

Référence du document reproduit :

- **Cadastre actuel de 2007**
  Cadastre actuel, consulté en 2007 (Accès internet : <URL : https://www.cadastre.gouv.fr/scpc/rechercherPlan.do#)

IVR82_20107300703NUCA
Auteur de l'illustration : Yannick Milleret
© Région Rhône-Alpes, Inventaire général du patrimoine culturel ; © Assemblée des Pays de Savoie
reproduction soumise à autorisation du titulaire des droits d'exploitation

Vue générale, façade sud

IVR82_20107300704NUCA
Auteur de l'illustration : Yannick Milleret
© Région Rhône-Alpes, Inventaire général du patrimoine culturel ; © Assemblée des Pays de Savoie
reproduction soumise à autorisation du titulaire des droits d'exploitation

Vue des façades sud et est

IVR82_20107300705NUCA
Auteur de l'illustration : Yannick Milleret
© Région Rhône-Alpes, Inventaire général du patrimoine culturel ; © Assemblée des Pays de Savoie
reproduction soumise à autorisation du titulaire des droits d'exploitation

Détail du canal d'amenée

IVR82_20107300706NUCA
Auteur de l'illustration : Yannick Milleret
© Région Rhône-Alpes, Inventaire général du patrimoine culturel ; © Assemblée des Pays de Savoie
reproduction soumise à autorisation du titulaire des droits d'exploitation