Rhône-Alpes, Savoie
Aix-les-Bains
Saint Pol-Biollay

Boulevard Guy de Maupassant

Références du dossier

Numéro de dossier : IA73002251
Date de l'enquête initiale : 2014
Date(s) de rédaction : 2014
Cadre de l'étude : inventaire topographique Inventaire de la Ville d'Aix-les-Bains
Degré d'étude : recensé

Désignation

Dénomination : boulevard
Appellation : Guy de Maupassant

Compléments de localisation

Milieu d'implantation : bâti lâche
Références cadastrales :

Historique

Cette voie a été ouverte en 1925 à l'initiative de Jean Archiprêtre pour desservir deux villas (voir villa Archiprêtre et villa Archiprêtre n°2) dont il a commandité la construction dans les années 1920. Reliée au Bois Vidal, celle-ci devient un lieu de promenade permettant de jouir d'une vue sur le paysage de la ville et de découvrir l'étonnante architecture du Solarium tournant élevée en 1930. Avant que cette voie ne soit baptisée boulevard Guy de Maupassant, les matrices cadastrales identifient ce secteur comme la « Cité de la Roche-du-Roi ». Elle est intégrée à la voirie communale en 1982.

Période(s) principale(s) : 1er quart 20e siècle ()
Dates : 1925
Personne(s) liée(s) à l'histoire de l'oeuvre : Jean Archiprêtre (commanditaire, attribution par source)

Description

Le boulevard Guy de Maupassant démarre au sud du Château de la Roche-du-Roi et aboutit au Bois Vidal à l'est, par l'intermédiaire de deux épingles permettant de gravir la forte pente.

Eléments descriptifs

Statut, intérêt et protection

Statut de la propriété : propriété de la commune

Références documentaires

Documents d'archive

- **AC Aix-les-Bains. 1 O 48. 1953-1982. Dossier Boulevard Guy de Maupassant.**
  AC Aix-les-Bains. 1 O 48. **Dossier Boulevard Guy de Maupassant**, 1953-1982.
  AC Aix-les-Bains : 1 O 48

Documents figurés

- **AC Aix-les-Bains. 1 O 249, n°1108. 1934. Propriété de M. Archiprêtre, plan de situation.**
  Propriété de M. Archiprêtre à Aix-les-Bains. Plan de situation / S. n. [Aix-les-Bains], 1934. Sans échelle. 1 tirage de plan ; 38 x 44, 5 cm (AC Aix-les-Bains. 1 O 249, n°1108)
  AC Aix-les-Bains : 1 O 249, n°1108

- **AC Aix-les-Bains. FRAC 73108_9Fi01_0790. 1989. Vue aérienne depuis le sud du boulevard Guy de Maupassant...**
  [Vue aérienne depuis le sud du boulevard Guy de Maupassant, du boulevard de la Roche-du-Roi et du château de la Roche-du-Roi] / S.n. [Aix-les-Bains], 1989. 1 diapositive : coul. (AC Aix-les-Bains. FRAC 73108_9Fi01_0790)
  AC Aix-les-Bains : FRAC 73108_9Fi01_0790

- **AC Aix-les-Bains. FRAC 73108_9Fi01_0791. 1989. Vue depuis l'ouest du boulevard Guy de Maupassant...**
  [Vue aérienne depuis l'ouest du boulevard Guy de Maupassant et du château de la Roche-du-Roi] / S.n. [Aix-les-Bains], 1989. 1 diapositive : coul. (AC Aix-les-Bains. FRAC 73108_9Fi01_0791)
  AC Aix-les-Bains : FRAC 73108_9Fi01_0791

Annexe 1

ANNEXE 1 Riverains en 1953

ANNEXE 1
Riverains en 1953
Extrait de : Lettre adressée par les propriétaires des villas desservies par le chemin au Maire, 15 août 1953. AC Aix-les-Bains. 1 O 48.
Mme Veuve Lepoutre-Six : « La Joie de Vivre »
Mme veuve D. Saidmann : « Le Solarium Tournant »
Mme Baillon : « Le Cœur Volant »
M. Oudebert : « Les Roches-Noires »
M. Sylvestre : « Les Roches-Taillées »

Illustrations

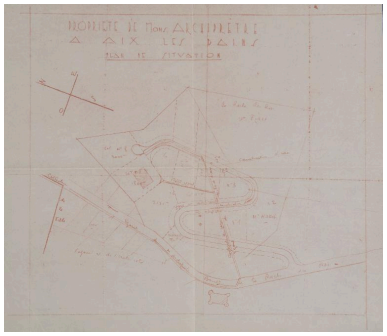

Plan de situation, 1934
Repro. Denys Harreau
IVR84_20177300077NUCB



Vue aérienne depuis le sud, 1989
Repro. Denys Harreau
IVR82_20147301108NUCB



Vue aérienne depuis l'ouest, 1989
Repro. Denys Harreau
IVR82_20147301109NUCB

Vue depuis la coline de Tresserve
Phot. Eric Dessert
IVR82_20147304733NUCA



Villas implantées le
long du boulevard
Phot. Eric Dessert
IVR82_20147304749NUCA

Balustrade le long de la voie
Phot. Eric Dessert
IVR82_20147304764NUCAQ

Dossiers liés

Dossiers de synthèse :
Généralités (IA73001081) Aix-les-Bains
Oeuvre(s) contenue(s) :
Oeuvre(s) en rapport :
Secteur urbain, Saint Pol-Biollay (IA73001424) Aix-les-Bains
Etablissement médical, dit station héliothérapique orientable ou Solarium tournant (IA73002334) Rhône-Alpes, Savoie, Aix-les-Bains, Saint Pol-Biollay, boulevard Guy de Maupassant
Maison, dite Les Roches Taillées (IA73002252) Rhône-Alpes, Savoie, Aix-les-Bains, Saint Pol-Biollay, boulevard Guy de Maupassant
Maison, dite villa Archiprêtre (IA73002253) Rhône-Alpes, Savoie, Aix-les-Bains, Les Hauts de Marlioz, 4 boulevard Guy de Maupassant
Maison, dite villa Archiprêtre n° 2, puis villa la Joie de vivre (IA73001550) Rhône-Alpes, Savoie, Aix-les-Bains, Saint Pol-Biollay, 13 boulevard Guy-de-Maupassant

Auteur(s) du dossier : Elsa Belle, Philippe Gras
Copyright(s) : © Région Rhône-Alpes, Inventaire général du patrimoine culturel ; © Ville d'Aix-les-Bains

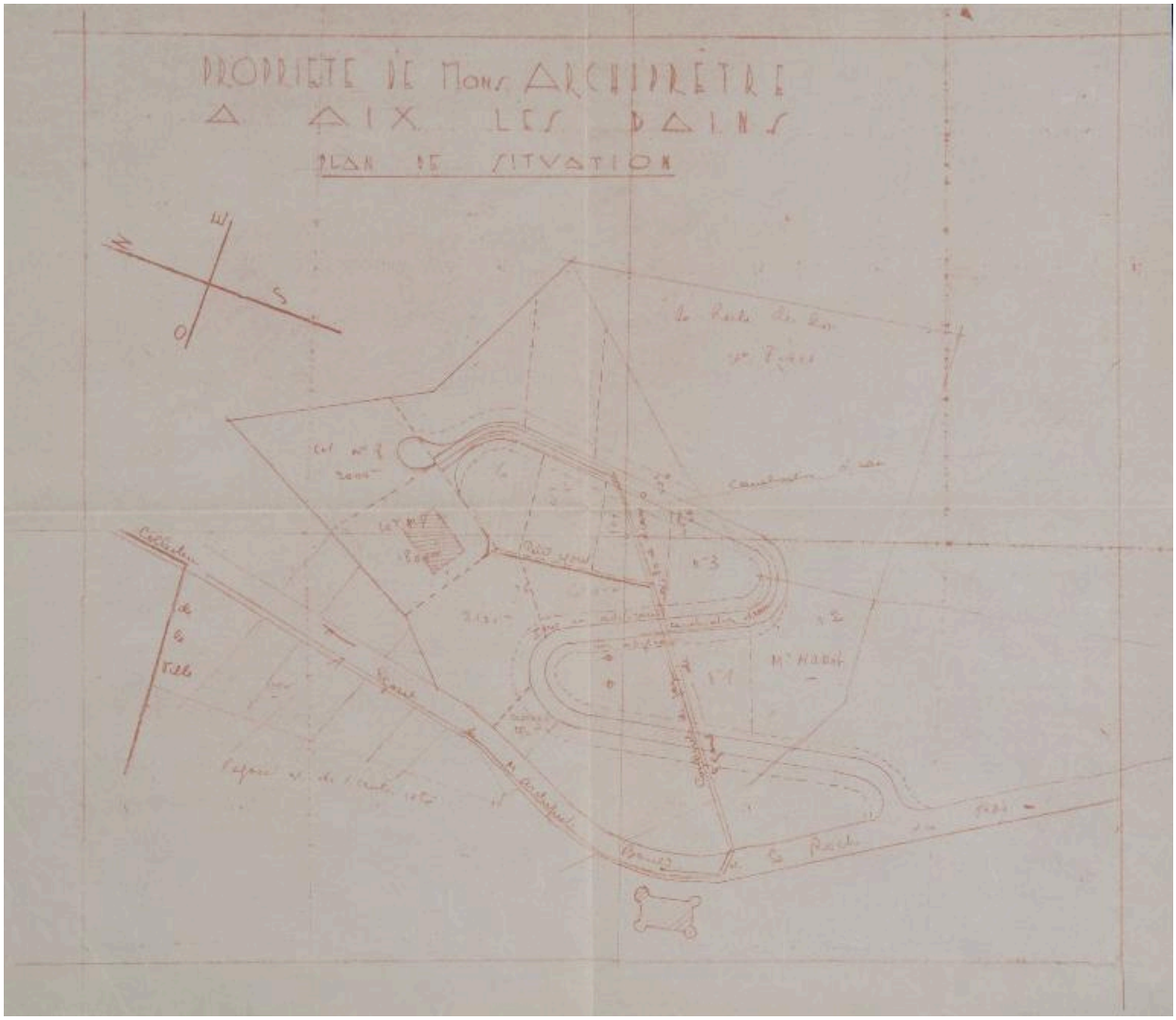

Plan de situation, 1934

Référence du document reproduit :

- **AC Aix-les-Bains. 1 O 249, n°1108. 1934. Propriété de M. Archiprêtre, plan de situation.**
  Propriété de M. Archiprêtre à Aix-les-Bains. Plan de situation / S. n. [Aix-les-Bains], 1934. Sans échelle. 1 tirage de plan ; 38 x 44, 5 cm (AC Aix-les-Bains. 1 O 249, n°1108)
  AC Aix-les-Bains : 1 O 249, n°1108

IVR84_20177300077NUCB
Auteur de l'illustration (reproduction) : Denys Harreau
Date de prise de vue : 2017
© Archives municipales d'Aix-les-Bains
reproduction soumise à autorisation du titulaire des droits d'exploitation

Vue aérienne depuis le sud, 1989

Référence du document reproduit :

- **AC Aix-les-Bains. FRAC 73108_9Fi01_0790. 1989. Vue aérienne depuis le sud du boulevard Guy de Maupassant...**
  [Vue aérienne depuis le sud du boulevard Guy de Maupassant, du boulevard de la Roche-du-Roi et du château de la Roche-du-Roi] / S.n. [Aix-les-Bains], 1989. 1 diapositive : coul. (AC Aix-les-Bains. FRAC 73108_9Fi01_0790)
  AC Aix-les-Bains : FRAC 73108_9Fi01_0790

IVR82_20147301108NUCB
Auteur de l'illustration (reproduction) : Denys Harreau
Date de prise de vue : 2014
© Archives municipales d'Aix-les-Bains
reproduction soumise à autorisation du titulaire des droits d'exploitation

Vue aérienne depuis l'ouest, 1989

Référence du document reproduit :

- **AC Aix-les-Bains. FRAC 73108_9Fi01_0791. 1989. Vue depuis l'ouest du boulevard Guy de Maupassant...**
  [Vue aérienne depuis l'ouest du boulevard Guy de Maupassant et du château de la Roche-du-Roi] / S.n. [Aix-les-Bains], 1989. 1 diapositive : coul. (AC Aix-les-Bains. FRAC 73108_9Fi01_0791)
  AC Aix-les-Bains : FRAC 73108_9Fi01_0791

IVR82_20147301109NUCB
Auteur de l'illustration (reproduction) : Denys Harreau
Date de prise de vue : 2014
© Archives municipales d'Aix-les-Bains
reproduction soumise à autorisation du titulaire des droits d'exploitation

Vue depuis la coline de Tresserve

IVR82_20147304733NUCA
Auteur de l'illustration : Eric Dessert
Date de prise de vue : 2014
© Région Rhône-Alpes, Inventaire général du patrimoine culturel ; © Ville d'Aix-les-Bains
reproduction soumise à autorisation du titulaire des droits d'exploitation



Villas implantées le long du boulevard

IVR82_20147304749NUCA
Auteur de l'illustration : Eric Dessert
Date de prise de vue : 2014
© Région Rhône-Alpes, Inventaire général du patrimoine culturel ; © Ville d'Aix-les-Bains
reproduction soumise à autorisation du titulaire des droits d'exploitation

Balustrade le long de la voie

IVR82_20147304764NUCAQ
Auteur de l'illustration : Eric Dessert
Date de prise de vue : 2014
© Région Rhône-Alpes, Inventaire général du patrimoine culturel ; © Ville d'Aix-les-Bains
reproduction soumise à autorisation du titulaire des droits d'exploitation