Rhône-Alpes, Drôme
Montélimar
26 Montélimar, Bagatelle, Pracomtal
R.N. 102, route du Teil

Pont routier de Montélimar

Références du dossier

Numéro de dossier : IA26000351
Date de l'enquête initiale : 2010
Date(s) de rédaction : 2011
Cadre de l'étude : enquête thématique régionale Points de franchissement du Rhône
Degré d'étude : repéré

Désignation

Dénomination : pont
Précision sur la dénomination : pont routier
Appellation : pont de Montélimar

Compléments de localisation

Milieu d'implantation : en écart
Réseau hydrographique : Rhône; canal de dérivation de Montélimar
Références cadastrales :

Historique

La construction du pont de Montélimar, au milieu des années 1950, est liée à l'aménagement de la chute du même nom, mis en service en 1958, dont il franchit le canal d'amenée. Les fondations des appuis sont exécutées entre juillet et novembre 1955. Le montage du tablier métallique suit l'achèvement, avant le printemps 1956, de la superstructure.

Période(s) principale(s) : 3e quart 20e siècle
Dates : 1955 (daté par travaux historiques)
Auteur(s) de l'oeuvre : maître d'oeuvre inconnu ()

Description

Le pont de la R.N. 102, implanté sur la commune de Montélimar dont il porte le nom, franchit le canal de dérivation de Montélimar, à l'ouest de la ville (lieux-dits Bagatelle et Pracomtal, en rive gauche). Ce pont de trois travées, à poutres sous chaussée, offre une longueur de 117,80 m (ouverture totale de 175 m ; travée centrale de 75 m et deux travées latérales de 50 m). Le tablier mixte, à charpente métallique (quatre poutres continues de hauteur variable en acier reliées par des croix de saint-André) et dalle de couverture en béton armé, repose sur deux piles de forme oblongue (fondées sur le marno-calcaire) et deux culées en béton (fondées sur des remblais de gravier compactés par vibration). Sur une largeur utile de 9,90 m, il porte une chaussée de 7,10 m à deux voies de circulation en double sens, encadrée de deux trottoirs d'1,40 m bordés de parapets métalliques.

Eléments descriptifs

Matériau(x) du gros-oeuvre, mise en oeuvre et revêtement : acier ; béton ; béton armé

Typologies et état de conservation

Typologies : pont à poutre cintrée à travées continues

Statut, intérêt et protection

Repérage carto.

Statut de la propriété : propriété publique

Références documentaires

Documents figurés

- **[Montélimar, pont sur le canal de dérivation]. [1974]. 1 photogr. nég. : n. et b. ; 5,7 x 7,2 cm**
  [Montélimar, pont sur le canal de dérivation]. [1974]. 1 photogr. nég. : n. et b. ; 5,7 x 7,2 cm (AD Drôme. Collection A.L.A.T., 5 Fi 422) Notes : reproduction réduite d´une photographie

- **Pont de la RN 540. Élévation et coupe (extr. de BOUVET, J. Les travaux de génie civil de la chute**
  Pont de la RN 540. Élévation et coupe (extr. de BOUVET, J. **Les travaux de génie civil de la chute de Montélimar sur le Rhône**. *Annales de l´Institut Technique du Bâtiment et des Travaux Publics*, mars-avril 1957, n° 111-112, fig. 25, p. 294)

Bibliographie

- **BOUVET, J. Les travaux de génie civil de la chute de Montélimar sur le Rhône. Annales de l´Institut**
  BOUVET, J. **Les travaux de génie civil de la chute de Montélimar sur le Rhône**. *Annales de l´Institut Technique du Bâtiment et des Travaux Publics*, mars-avril 1957, n° 111-112, p. 279-314
  p. 294 et p. 314

- **Compagnie Nationale du Rhône. Direction du Patrimoine Fluvial et Industriel. Pôle Fluvial. Base**
  Compagnie Nationale du Rhône. Direction du Patrimoine Fluvial et Industriel. Pôle Fluvial. **Base documentaire OASIS**. Répertoire des ouvrages sur le Rhône
  n° 0129

- **Site internet Structurae. Pont sur le canal de dérivation de l'aménagement de Montélimar. [en**
  Site internet Structurae. **Pont sur le canal de dérivation de l'aménagement de Montélimar**. [en ligne]. Accès internet : <URL : http://fr.structurae.de/structures/data/index.cfm?ID=s0025905>

Illustrations

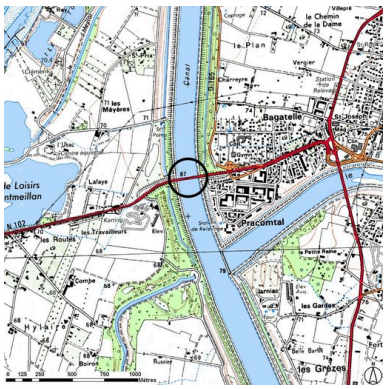

Plan de situation (sur fond de SCAN25(R) (C) IGN-2008 (C) Région Rhône-Alpes Licence n°2008-CISE27-1010) Dess. S. Delétoille IVR82_20102600163NUD



Pont de la RN 540. Élévation et coupe (extr. de BOUVET, J. in Annales de l´Institut Technique du Bâtiment et des Travaux Publics, mars-avril 1957, n° 111-112, fig. 25, p. 294 Phot. S. Pagenot, Autr. Bouvet (?) IVR82_20102600156NUCA

Vue panoramique, face aval (depuis la rive droite) Phot. I. Havard IVR82_20102600222NUCAQ

Vue générale, face amont (depuis la rive gauche)
Phot. I. Havard
IVR82_20102600178NUCA

Vue partielle, de côté, face amont (depuis la rive droite)
Phot. I. Havard
IVR82_20102600111NUCA

Vue partielle, de côté, face aval (depuis la rive gauche)
Phot. I. Havard
IVR82_20102600179NUCA

Vue partielle, travées centrale et gauche, face aval (depuis la rive droite)
Phot. I. Havard
IVR82_20102600112NUCA

Tablier et pile gauche, de côté, face aval, vue partielle (depuis la rive droite)
Phot. I. Havard
IVR82_20102600115NUCA

Pile, face aval, vue générale (depuis la rive droite)
Phot. I. Havard
IVR82_20102600113NUCA

Culée gauche, face aval, vue générale (depuis la rive droite)
Phot. I. Havard
IVR82_20102600114NUCA

Culée droite, face amont, vue générale (depuis la rive gauche)
Phot. I. Havard
IVR82_20102600117NUCA



Vue générale, de dessus, face amont, parapet et tablier (depuis la rive droite)
Phot. I. Havard
IVR82_20102600180NUCA

Vue générale, de dessus, chaussée (depuis la rive droite)
Phot. I. Havard
IVR82_20102600116NUCA

Vue partielle, tablier et pile, de dessous (depuis la rive droite)
Phot. I. Havard
IVR82_20102600181NUCA

Dossiers liés

Dossiers de synthèse :
Ponts du Rhône : ponts, ponceaux, passerelles, viaducs (IA00000332)
Oeuvre(s) contenue(s) :
Oeuvre(s) en rapport :
Présentation de l'étude des points de franchissement du Rhône en région Rhône-Alpes (IA00000331) Rhône-Alpes, Rhône-Alpes

Auteur(s) du dossier : Isabelle Havard, Bruno Decrock
Copyright(s) : © Région Rhône-Alpes, Inventaire général du patrimoine culturel

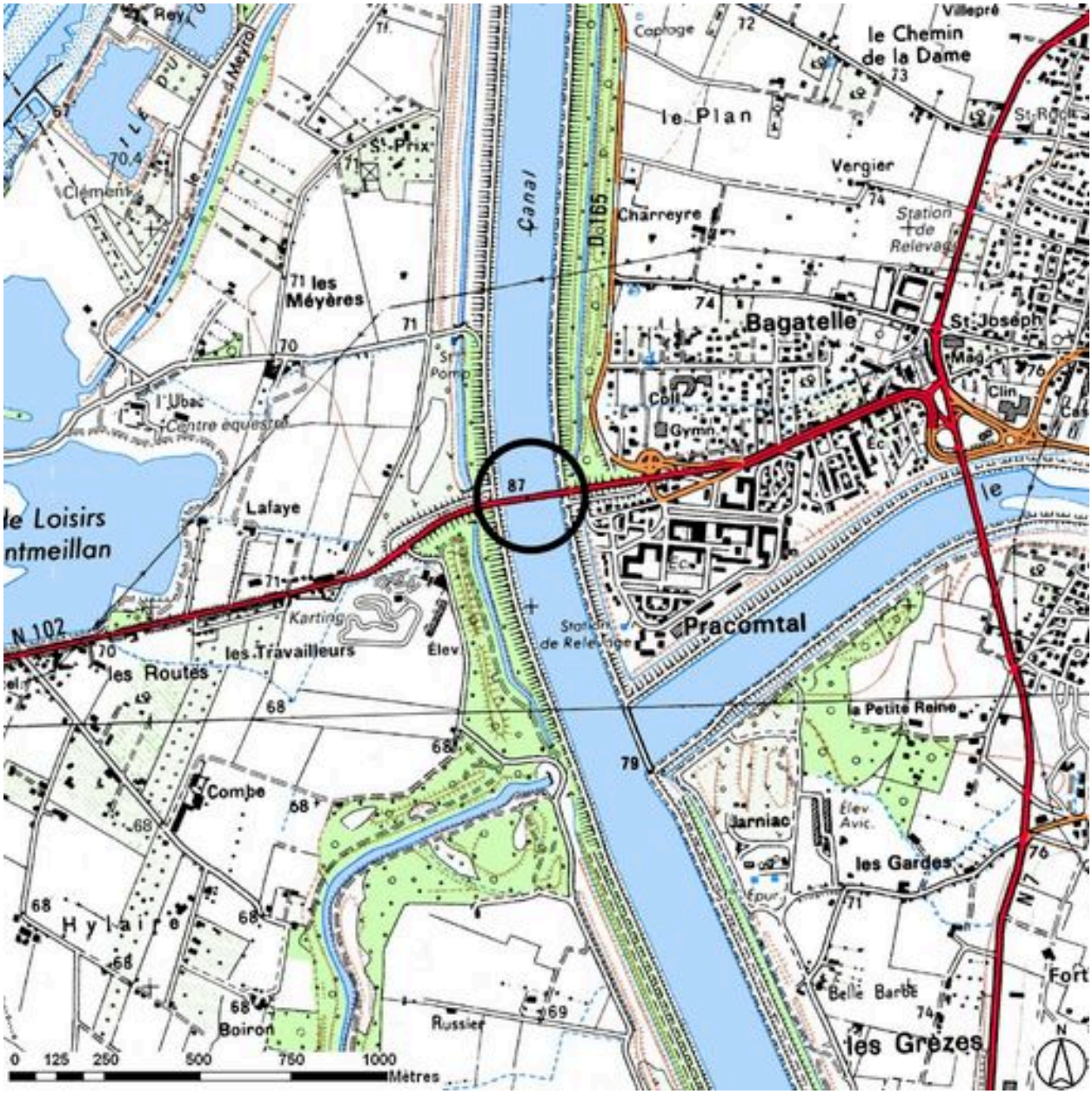

Plan de situation (sur fond de SCAN25(R) (C) IGN-2008 (C) Région Rhône-Alpes Licence n°2008-CISE27-1010)

IVR82_20102600163NUD
Auteur de l'illustration : S. Delétoille
Technique de relevé : reprise de fond ; Échelle : 1:25000
© Région Rhône-Alpes, Inventaire général du patrimoine culturel ; © IGN
reproduction interdite



Pont de la RN 540. Élévation et coupe (extr. de BOUVET, J. in Annales de l´Institut Technique du Bâtiment et des Travaux Publics, mars-avril 1957, n° 111-112, fig. 25, p. 294

Référence du document reproduit :

- **BOUVET, J. in Annales de l´Institut Technique du Bâtiment et des Travaux Publics, mars-avril 1957,** BOUVET, J. in Annales de l´Institut Technique du Bâtiment et des Travaux Publics, mars-avril 1957, n° 111-112, fig. 25, p. 294Dessin (élévation), ca 1957

IVR82_20102600156NUCA
Auteur de l'illustration : S. Pagenot
Auteur du document reproduit : Bouvet (?)
© Région Rhône-Alpes, Inventaire général du patrimoine culturel
reproduction soumise à autorisation du titulaire des droits d'exploitation

Vue panoramique, face aval (depuis la rive droite)

IVR82_20102600222NUCAQ
Auteur de l'illustration : I. Havard
© Région Rhône-Alpes, Inventaire général du patrimoine culturel
reproduction soumise à autorisation du titulaire des droits d'exploitation

Vue générale, face amont (depuis la rive gauche)

IVR82_20102600178NUCA
Auteur de l'illustration : I. Havard
© Région Rhône-Alpes, Inventaire général du patrimoine culturel
reproduction soumise à autorisation du titulaire des droits d'exploitation

Vue partielle, de côté, face amont (depuis la rive droite)

IVR82_20102600111NUCA
Auteur de l'illustration : I. Havard
© Région Rhône-Alpes, Inventaire général du patrimoine culturel
reproduction soumise à autorisation du titulaire des droits d'exploitation

Vue partielle, de côté, face aval (depuis la rive gauche)

IVR82_20102600179NUCA
Auteur de l'illustration : I. Havard
© Région Rhône-Alpes, Inventaire général du patrimoine culturel
reproduction soumise à autorisation du titulaire des droits d'exploitation

Vue partielle, travées centrale et gauche, face aval (depuis la rive droite)

IVR82_20102600112NUCA
Auteur de l'illustration : I. Havard
© Région Rhône-Alpes, Inventaire général du patrimoine culturel
reproduction soumise à autorisation du titulaire des droits d'exploitation

Tablier et pile gauche, de côté, face aval, vue partielle (depuis la rive droite)

IVR82_20102600115NUCA
Auteur de l'illustration : I. Havard
© Région Rhône-Alpes, Inventaire général du patrimoine culturel
reproduction soumise à autorisation du titulaire des droits d'exploitation

Pile, face aval, vue générale (depuis la rive droite)

IVR82_20102600113NUCA
Auteur de l'illustration : I. Havard
© Région Rhône-Alpes, Inventaire général du patrimoine culturel
reproduction soumise à autorisation du titulaire des droits d'exploitation

Culée gauche, face aval, vue générale (depuis la rive droite)

IVR82_20102600114NUCA
Auteur de l'illustration : I. Havard
© Région Rhône-Alpes, Inventaire général du patrimoine culturel
reproduction soumise à autorisation du titulaire des droits d'exploitation

Culée droite, face amont, vue générale (depuis la rive gauche)

IVR82_20102600117NUCA
Auteur de l'illustration : I. Havard
© Région Rhône-Alpes, Inventaire général du patrimoine culturel
reproduction soumise à autorisation du titulaire des droits d'exploitation

Vue générale, de dessus, face amont, parapet et tablier (depuis la rive droite)

IVR82_20102600180NUCA
Auteur de l'illustration : I. Havard
© Région Rhône-Alpes, Inventaire général du patrimoine culturel
reproduction soumise à autorisation du titulaire des droits d'exploitation

Vue générale, de dessus, chaussée (depuis la rive droite)

IVR82_20102600116NUCA
Auteur de l'illustration : I. Havard
© Région Rhône-Alpes, Inventaire général du patrimoine culturel
reproduction soumise à autorisation du titulaire des droits d'exploitation

Vue partielle, tablier et pile, de dessous (depuis la rive droite)

IVR82_20102600181NUCA
Auteur de l'illustration : I. Havard
© Région Rhône-Alpes, Inventaire général du patrimoine culturel
reproduction soumise à autorisation du titulaire des droits d'exploitation