Rhône-Alpes, Savoie
Ruffieux
Saumont
Saumont

Moulin Bizet actuellement sans affectation

Références du dossier

Numéro de dossier : IA73002661
Date de l'enquête initiale : 2010
Date(s) de rédaction : 2011
Cadre de l'étude : patrimoine industriel Patrimoine hydraulique des Pays de Savoie
Degré d'étude : monographié

Désignation

Dénomination : moulin
Parties constituantes non étudiées : atelier de fabrication

Compléments de localisation

Milieu d'implantation : en village
Réseau hydrographique : Ruisseau de Ruffieux
Références cadastrales : 2007. D 927, 929, 936

Historique

Le moulin est présent sur le premier cadastre français de 1881. A cette date il appartient à Félix Bizet. La partie est du bâtiment contenant le moulin est détruite par les travaux du pont et de la nouvelle route dans le quatrième quart du XXe siècle ; en 1968, le pont et la route ne sont pas présents sur le cadastre rénové. La partie ouest du bâtiment toujours en place n'a pas d'affection. Elle est la propriété de la Cave de Chautagne.

Période(s) principale(s) : 4e quart 19e siècle

Description

Le bâtiment est de plan carré sur deux niveaux : un rez-de-chaussée et un étage. Il est construit pour ses parties anciennes en pierre maçonnée et en molasse. Des parpaings de béton sont présents en dessous de la charpente. Cet ajout est peut-être dû aux travaux de consolidation après la destruction de l'aile est. Le toit est à longs pans avec deux croupes. Il est recouvert de tuiles plates. Au rez-de-chaussée, deux ouvertures en pierre de taille sont visibles sur les façades nord et ouest. Un escalier sur la façade sud permettait l'accès au premier étage. Des points d'ancrage de l'escalier sont encore visibles. Des ouvertures au premier étage sont en molasse. Le moulin était actionné par les eaux du ruisseau de Ruffieux. Une dérivation alimentait une réserve d'eau à l'est du site puis l'eau se dirigeait vers la roue et entrainait la meule pour la fabrication de farine.

Eléments descriptifs

Matériau(x) du gros-oeuvre, mise en oeuvre et revêtement : pierre ; molasse ; parpaing de béton
Matériau(x) de couverture : tuile plate
Plan : plan carré régulier
Étage(s) ou vaisseau(x) : rez-de-chaussée, 1 étage carré
Type(s) de couverture : toit à longs pans
Énergies : énergie hydraulique

Typologies et état de conservation

État de conservation : état moyen, remanié

Statut, intérêt et protection

Ce moulin est le troisième site utilisant la force hydraulique du ruisseau de Ruffieux. Il a perdu sa vocation artisanale. Il est aujourd'hui rattaché à la Cave de Chautagne. Actuellement, le bâtiment n'a pas d'affectation.

Statut de la propriété : propriété privée

Références documentaires

Documents d'archive

- **FR.AD073, 3P 7218, Premier cadastre français, Ruffieux, section D, feuille 3, 1881**
  FR.AD073, 3P 7218, **Premier cadastre français, Ruffieux, section D, feuille 3**, 1881

Bibliographie

- **En Chautagne, Paroles & images, Comp'Act, 1984**
  En Chautagne, Paroles & images, Comp'Act, 1984
  p. 257

Illustrations

Premier cadastre français, 1881. Cadastre de 1881 AD Savoie. 3P 7218 Phot. Yannick Milleret IVR82_20107303062NUCA

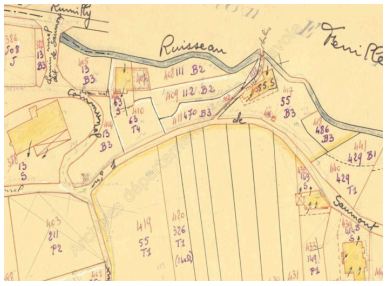

Cadastre rénové, 1968. Cadastre de 1968 AD Savoie. 3P 7219 Phot. Yannick Milleret IVR82_20107303063NUCA

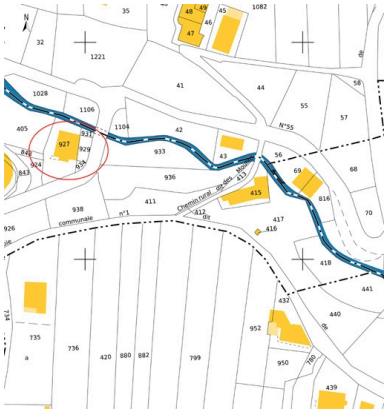

Cadastre actuel, 2007 Phot. Yannick Milleret IVR82_20107303066NUCA

Vue générale Phot. Yannick Milleret IVR82_20117302001NUCA

Dossiers liés

Dossiers de synthèse :
Patrimoine hydraulique de la Savoie : présentation de l'étude départementale (IA00141274) Rhône-Alpes, Savoie, Savoie
Oeuvre(s) contenue(s) :

Oeuvre(s) en rapport :
Paysage du bassin-versant du Lac du Bourget et tributaires (IA73002685) Rhône-Alpes, Savoie, Chambéry

Auteur(s) du dossier : Yannick Milleret
Copyright(s) : © Région Rhône-Alpes, Inventaire général du patrimoine culturel ; © Assemblée des Pays de Savoie

Premier cadastre français, 1881. Cadastre de 1881 AD Savoie. 3P 7218

Référence du document reproduit :

- **Premier cadastre françaisCadastre de 1881**
  Premier cadastre françaisCadastre de 1881
  AD Savoie : 3P 7218

IVR82_20107303062NUCA
Auteur de l'illustration : Yannick Milleret
© Région Rhône-Alpes, Inventaire général du patrimoine culturel ; © Assemblée des Pays de Savoie
reproduction soumise à autorisation du titulaire des droits d'exploitation

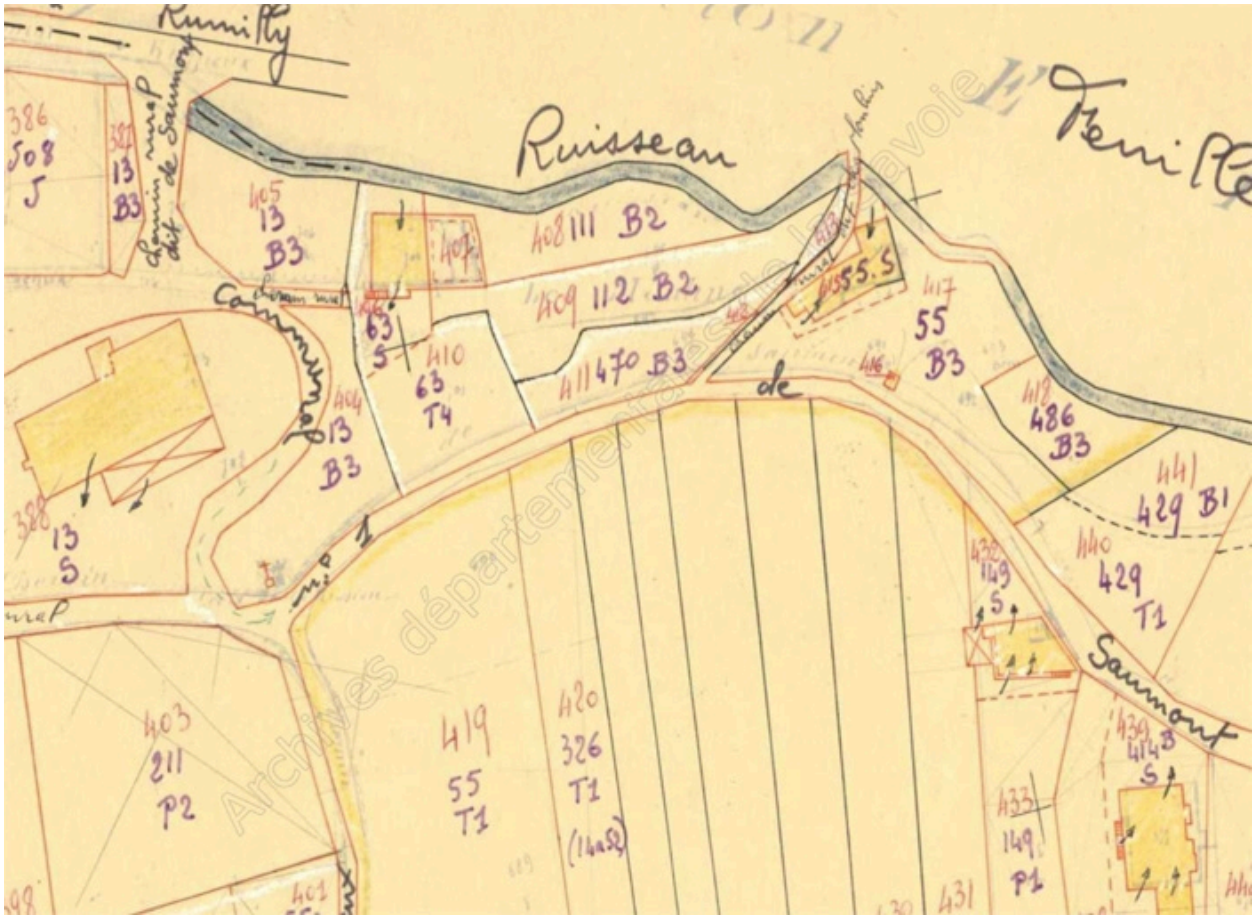

Cadastre rénové, 1968. Cadastre de 1968 AD Savoie. 3P 7219

Référence du document reproduit :

- **Cadastre rénovéCadastre de 1968**
  Cadastre rénovéCadastre de 1968
  AD Savoie : 3P 7219

IVR82_20107303063NUCA
Auteur de l'illustration : Yannick Milleret
© Région Rhône-Alpes, Inventaire général du patrimoine culturel ; © Assemblée des Pays de Savoie
reproduction soumise à autorisation du titulaire des droits d'exploitation

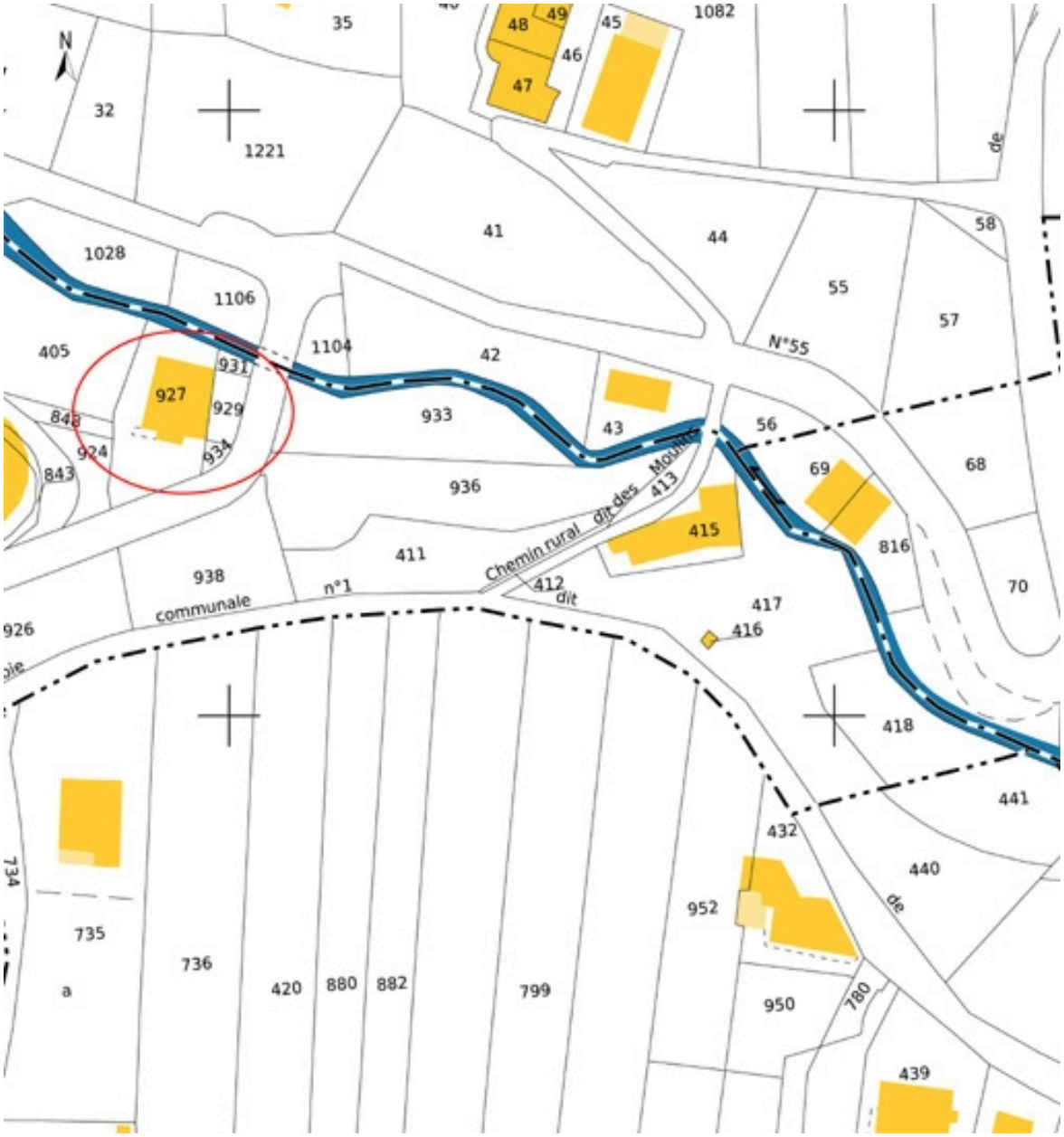

Cadastre actuel, 2007

IVR82_20107303066NUCA
Auteur de l'illustration : Yannick Milleret
© Région Rhône-Alpes, Inventaire général du patrimoine culturel ; © Assemblée des Pays de Savoie
reproduction soumise à autorisation du titulaire des droits d'exploitation

Vue générale

IVR82_20117302001NUCA
Auteur de l'illustration : Yannick Milleret
© Région Rhône-Alpes, Inventaire général du patrimoine culturel ; © Assemblée des Pays de Savoie
reproduction soumise à autorisation du titulaire des droits d'exploitation