Rhône-Alpes, Savoie
Bellecombe-en-Bauges
Côte au noir

Scierie Exertier-Lachenal puis Mugnier, Collet et consorts (détruite)

Références du dossier

Numéro de dossier : IA73002835
Date de l'enquête initiale : 2013
Date(s) de rédaction : 2013
Cadre de l'étude : enquête thématique départementale Patrimoine hydraulique des Pays de Savoie
Degré d'étude : recensé

Désignation

Dénomination : scierie

Compléments de localisation

Milieu d'implantation : isolé
Réseau hydrographique : Nant de Bellecombe ; bassin-versant du Chéran
Références cadastrales : 2011. D 134, 135

Historique

Une "reisse" (scierie) appartenant à Jean Exertier, François Lachenal et consorts apparait sur la mappe sarde de 1732 (parcelle 3204). En 1819, cette scierie n'existe plus. Le 8 mars, le terrain où elle se trouvait est vendu par Eustache Clavel (feu François) à François Mugnier (feu Pierre) qui souhaite reconstruire une scierie (FR.AD073, 81S14). En 1835, des réparations sont réalisées sur le bâtiment. A cette date, il appartient à François Mugnier (feu Pierre), Jean Pierre Mugnier (feu Jean Marie), Guillaume Mugnier (feu Antoine), Jean Berdet, Jean Marie et Jean Pierre Vagnard (feu Georges), Guillaume Barbaz-Exertier (feu Jean Marie) et Jean Pierre Beccu (feu Claude) (FR.AD073, 81S14). Vers 1860, Jean Pierre Collet, Jean Louis Mugnier, Jean Marie Communal et frères, Mathieu Lachenal, Victor Richard et Édouard Berthoud, demandent l'autorisation de maintenir en activité la scierie dont ils sont propriétaires. L'autorisation est accordée par arrêté préfectoral du 20 avril 1865. En 1871, la scierie est emportée par un ouragan. Les propriétaires, Jean Pierre Collet, Théophile Mugnier, Jean Marie Communal et Victor Richard, demandent l'autorisation de la reconstruire au même emplacement. Cette demande suscite l'opposition de deux co-propriétaires, François et Jean Louis Mugnier (fils de François), qui prétendent que le terrain leur appartient (ils possèdent une autre scierie en amont, IA73002838). Toutefois l'autorisation de reconstruction est accordée par arrêté préfectoral du 30 octobre 1874 (FR.AD073, 45SPC2). La scierie est visible sur le premier cadastre français de 1878 (section D, feuille 1, parcelle 188). Elle est équipée d'une roue verticale à augets de 1,90 mètre de diamètre animant une scie verticale. Le 10 janvier 1892, la scierie est détruite par un incendie. Le 21 février, Théophile Mugnier, François Mugnier, Véronique Mugnier (veuve de Jean Louis), Jean Marie Collet, Julien Richardet, Pierre Communal et ses frères demandent l'autorisation de reconstruire le bâtiment à l'emplacement de l'ancien. L'autorisation est accordée par arrêté préfectoral du 22 octobre 1892. Actuellement, la scierie n'existe plus. Son emplacement a été remblayé pour être utilisé comme espace de stationnement pour les visiteurs de la scierie à grand cadre située à proximité (IA73002838).

Période(s) principale(s) : 2e quart 18e siècle (), 1er quart 19e siècle (), 3e quart 19e siècle (), 4e quart 19e siècle ()
Dates : 1732 (daté par source), 1819 (daté par source), 1874 (daté par source), 1892 (daté par source)

Description

La scierie était située en rive droite du nant de Bellecombe au niveau de sa jonction avec le nant du Mont. Actuellement, elle n'existe plus. A l'origine, elle était alimentée par le nant du Mont. Par la suite, elle est alimentée par une prise d'eau

située sur le nant de Bellecombe (à 58 mètres en amont). La dérivation était constituée d'un canal creusé dans le sol et d'un chenal en bois.

Eléments descriptifs

Énergies : énergie hydraulique : produite sur place

Typologies et état de conservation

État de conservation : détruit

Statut, intérêt et protection

Le site se trouve dans le PNR des Bauges. A proximité de la scierie Mugnier et consorts, il existait trois autres scieries (IA73002838, IA73002837, IA73002834).

Sites de protection : parc naturel régional
Statut de la propriété : propriété privée

Références documentaires

Documents d'archive

- **FR.AD073, C2186, 1732.**
  FR.AD073, C2186, Cadastre de 1728, Bellecombe-en-Bauges, 174, Vue 6, 1732.
  AD Savoie : C2186

- **FR.AD073, 81S14, Bellecombe-en-Bauges, 1860-1891.**
  FR.AD073, 81S14, Service hydraulique. Bellecombe-en-Bauges, Police des cours d'eau (1870-1891) ; scieries Mugnier, Poncier, David, Gonthier Collet, Bellon, Bouvier, Brunier, Richard, de la Scaleta, moulin Bouvier (1860-1889), 1860-1891.
  AD Savoie : 81S14

- **FR.AD073, 45SPC2, Bellecombe-en-Bauges, 1864-1897.**
  FR.AD073, 45SPC2, Ponts et chaussées, service hydraulique, Bellecombe-en-Bauges : scieries Richard, Mugnier, Collet, Poncier, Gonthier, Bellon, David (1864-1865), Fissore de la Scaletta (ruisseau de Détrier, 1876), Mugnier, Dussolier, Beccu, Berthoud, Bouvier (1892-1897) ; moulins Bouvier, Bourgeois (1864-1896), 1864-1897.
  AD Savoie : 45SPC2

- **FR.AD073, 3P 7037, 1878.**
  FR.AD073, 3P 7037, Premier cadastre français, Bellecombe-en-Bauges, Section D, feuille 1, 1878.
  AD Savoie : 3P 7037

- **FR.AD073, 3P 7038, 1960.**
  FR.AD073, 3P 7038, Cadastre rénové, Bellecombe-en-Bauges, Section D, feuille 1, 1960.
  AD Savoie : 3P 7038

- **FR.AD073, J1706, Bellecombe-en-Bauges, 1999.**
  FR.AD073, J1706, Inventaire des moulins de Savoie. Association des amis des moulins savoyards. Nicole Gotteland, Louis Crabières, commune Bellecombe-en-Bauges, 1999.
  AD Savoie : J1706

Illustrations

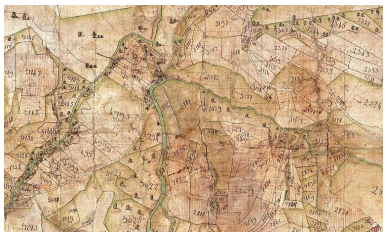

Cadastre de 1728, Bellecombe-en-Bauges, 1732 174, Vue 6 (FR.AD073, C2186). IVR82_20137301831NUCA

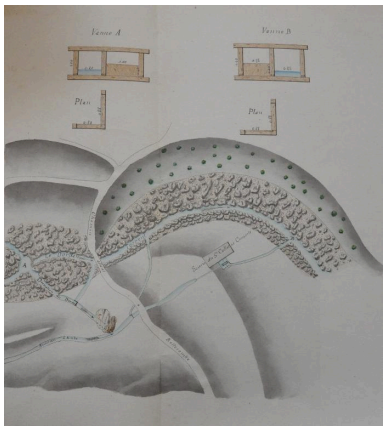

Plan de la scierie, 1865 (FR.AD073, 81S14). IVR82_20147302522NUCA

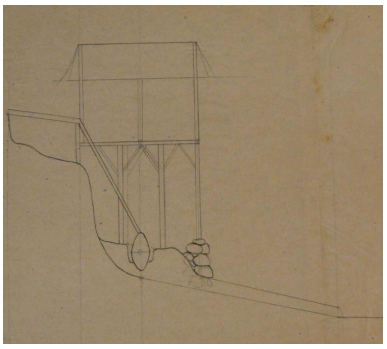

Demande de reconstruction de la scierie emportée par un ouragan en 1870 (FR.AD073, 45SPC2). IVR84_20177300923NUCA

Premier cadastre français, Bellecombe-en-Bauges, 1878 Section D, feuille 1 (FR.AD073, 3P 7037). IVR82_20137301832NUCA

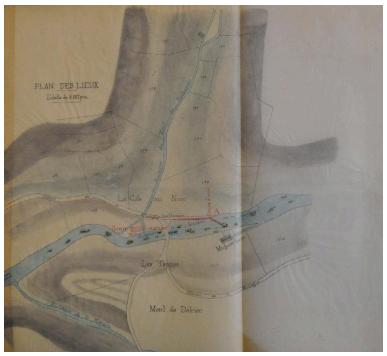

Demande de reconstruction après l'incendie de la scierie, 1892 (FR.AD073, 45SPC2). IVR82_20137301833NUCA

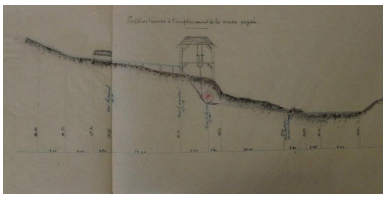

Demande de reconstruction après l'incendie de la scierie, 1892 (FR.AD073, 45SPC2). IVR84_20177300901NUCA

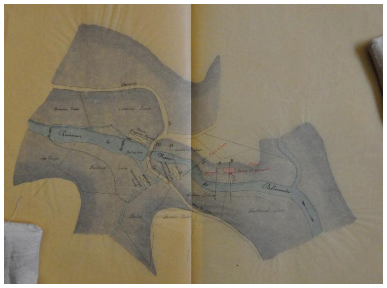

Plan faisant apparaître la scierie, 1896 (FR.AD073, 45SPC2). IVR82_20137301834NUCA

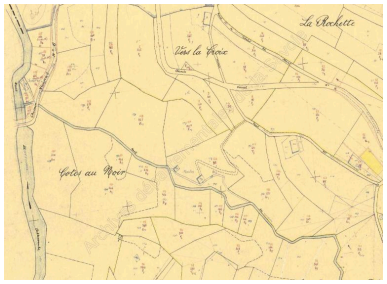

Cadastre rénové, Bellecombe-en-Bauges, 1960 Section D, feuille 1 (FR.AD073, 3P 7038). IVR82_20137301835NUCA

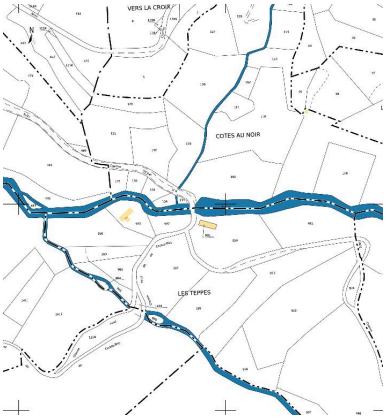

Cadastre actuel, 2011. IVR82_20137301836NUCA

Dossiers liés

Dossiers de synthèse :
Patrimoine hydraulique de la Savoie : présentation de l'étude départementale (IA00141274) Rhône-Alpes, Savoie, Savoie
Oeuvre(s) contenue(s) :
Oeuvre(s) en rapport :
Paysage du bassin-versant du Chéran (IA73002793) Rhône-Alpes, Savoie, Le Châtelard

Auteur(s) du dossier : Clara Bérelle

Copyright(s) : © Région Rhône-Alpes, Inventaire général du patrimoine culturel ; © Assemblée des Pays de Savoie

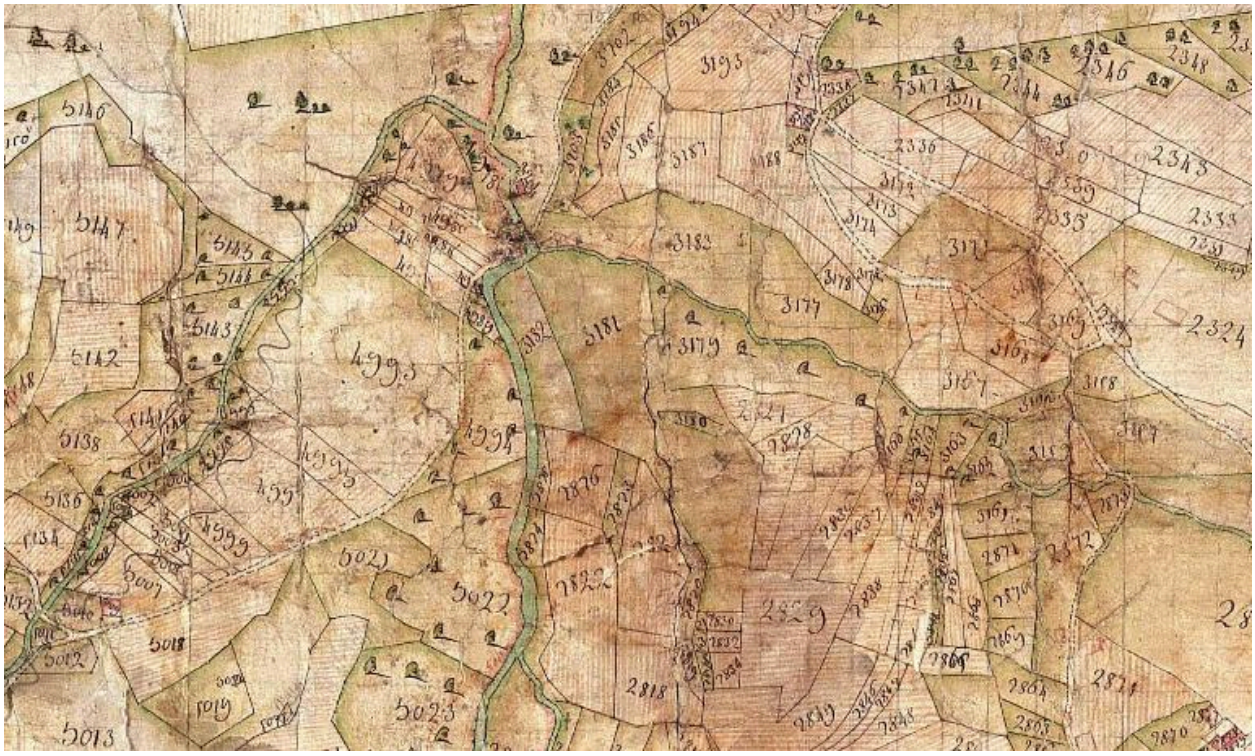

Cadastre de 1728, Bellecombe-en-Bauges, 1732 174, Vue 6 (FR.AD073, C2186).

IVR82_20137301831NUCA
© Archives départementales de la Savoie
reproduction soumise à autorisation du titulaire des droits d'exploitation

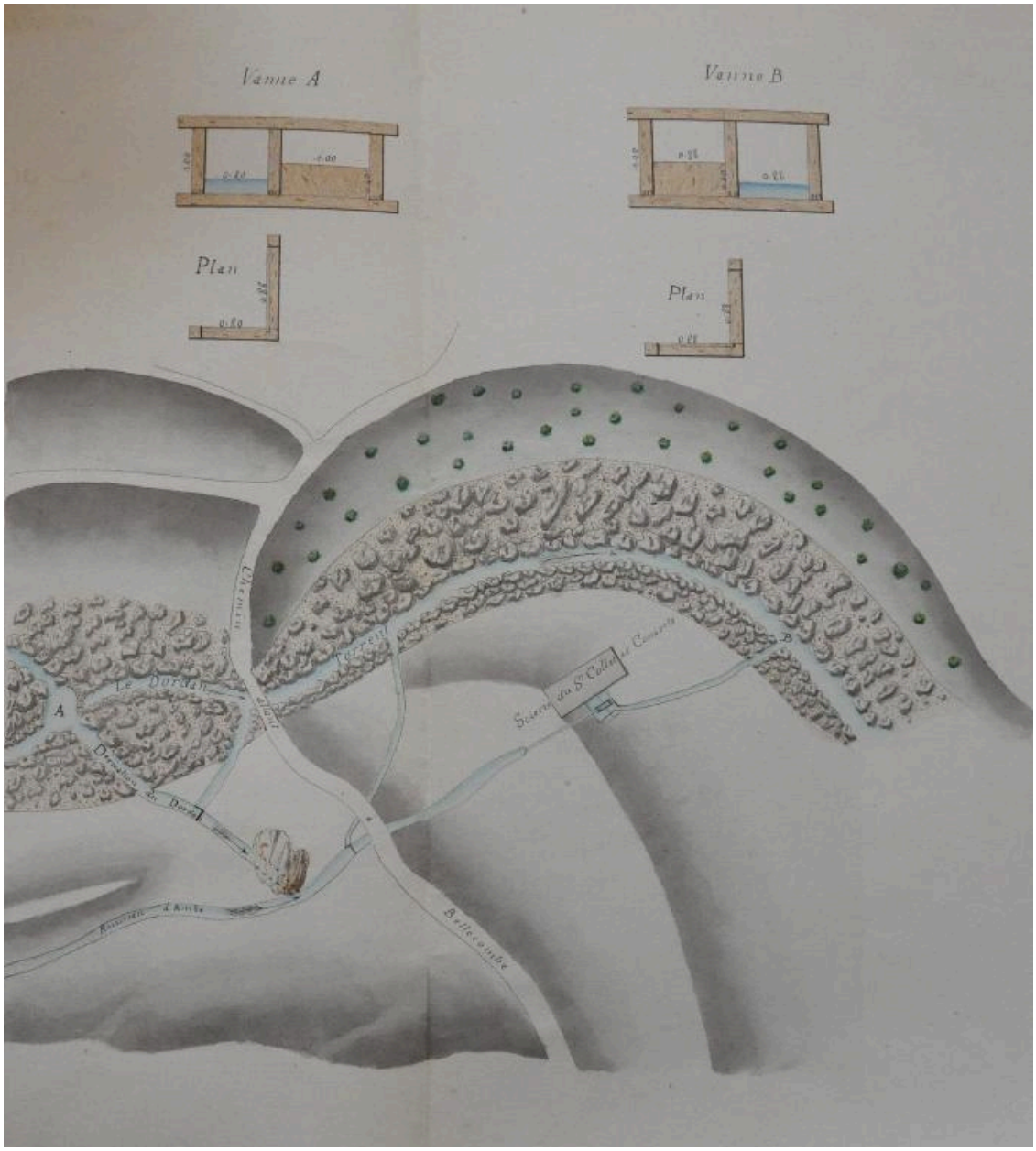

Plan de la scierie, 1865 (FR.AD073, 81S14).

IVR82_20147302522NUCA
© Archives départementales de la Savoie
reproduction soumise à autorisation du titulaire des droits d'exploitation

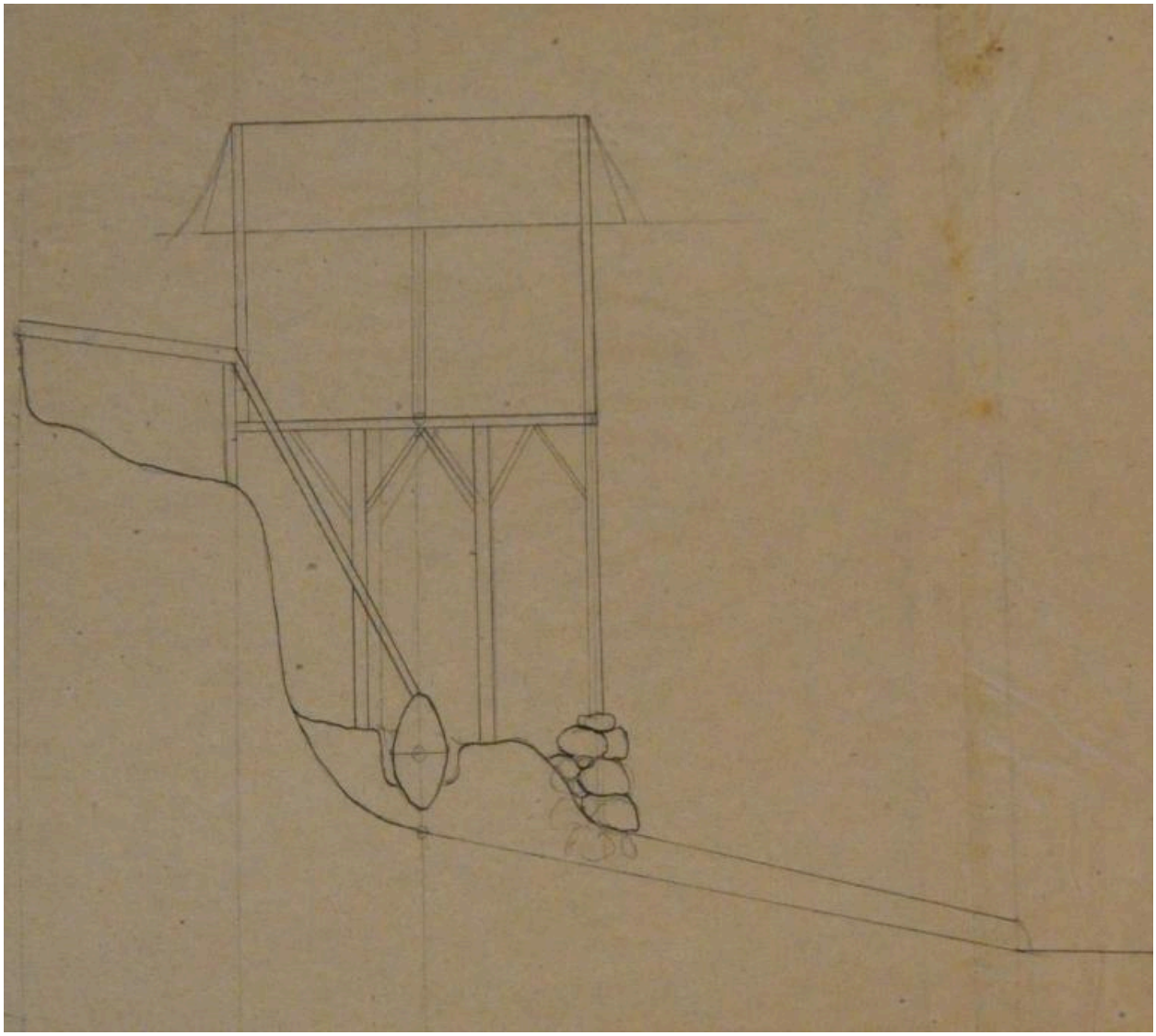

Demande de reconstruction de la scierie emportée par un ouragan en 1870 (FR.AD073, 45SPC2).

IVR84_20177300923NUCA
© Archives départementales de la Savoie
reproduction soumise à autorisation du titulaire des droits d'exploitation

Premier cadastre français, Bellecombe-en-Bauges, 1878 Section D, feuille 1 (FR.AD073, 3P 7037).

IVR82_20137301832NUCA
© Archives départementales de la Savoie
reproduction soumise à autorisation du titulaire des droits d'exploitation

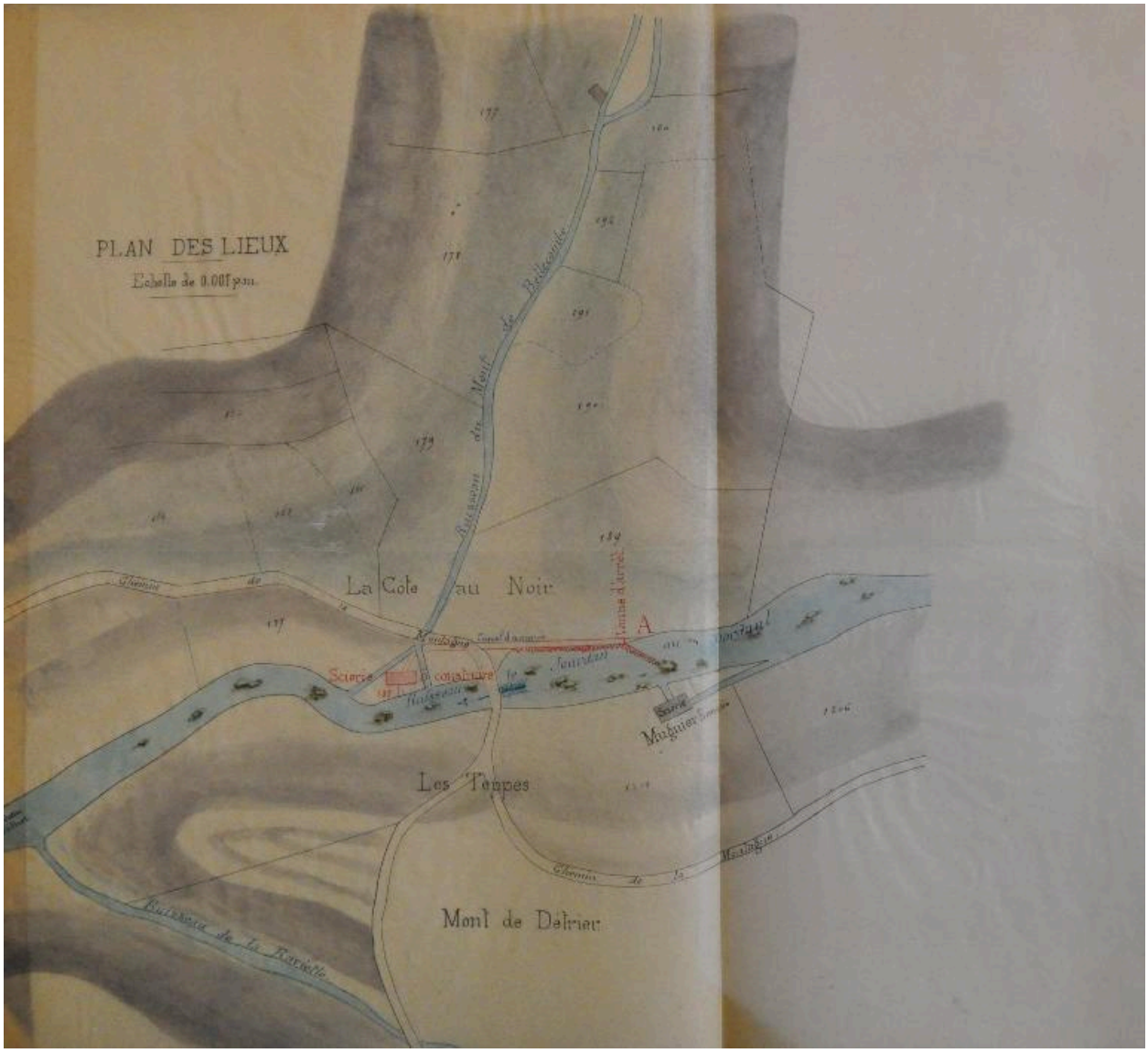

Demande de reconstruction après l'incendie de la scierie, 1892 (FR.AD073, 45SPC2).

IVR82_20137301833NUCA
© Archives départementales de la Savoie
reproduction soumise à autorisation du titulaire des droits d'exploitation

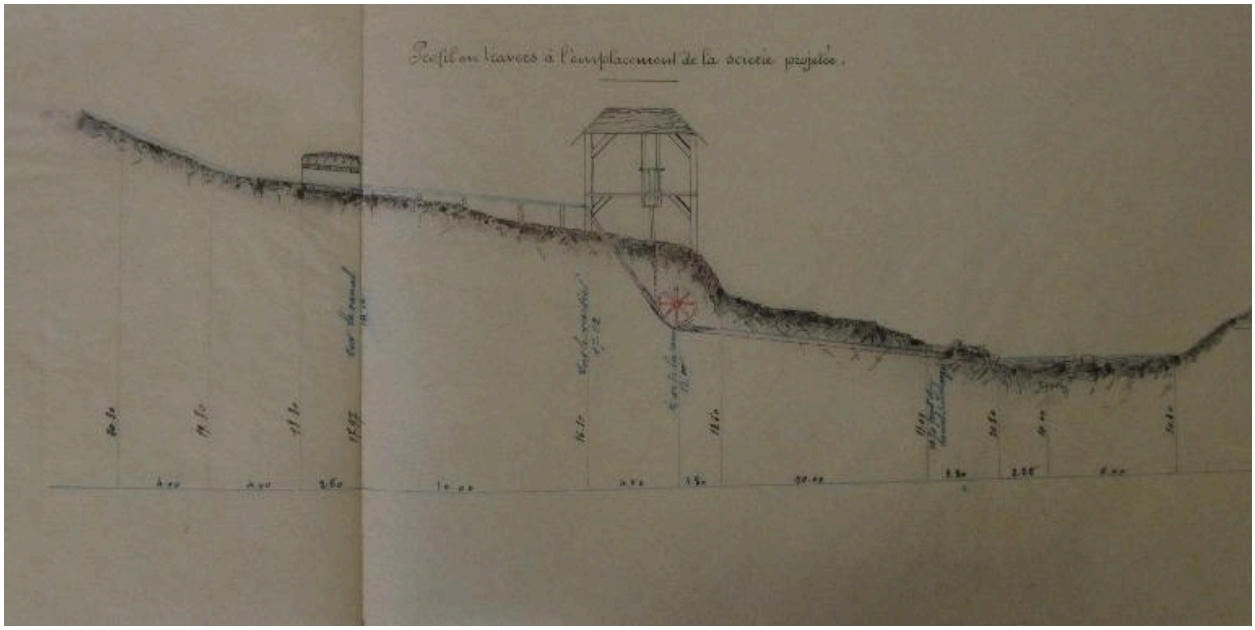

Demande de reconstruction après l'incendie de la scierie, 1892 (FR.AD073, 45SPC2).

IVR84_20177300901NUCA
© Archives départementales de la Savoie
reproduction soumise à autorisation du titulaire des droits d'exploitation

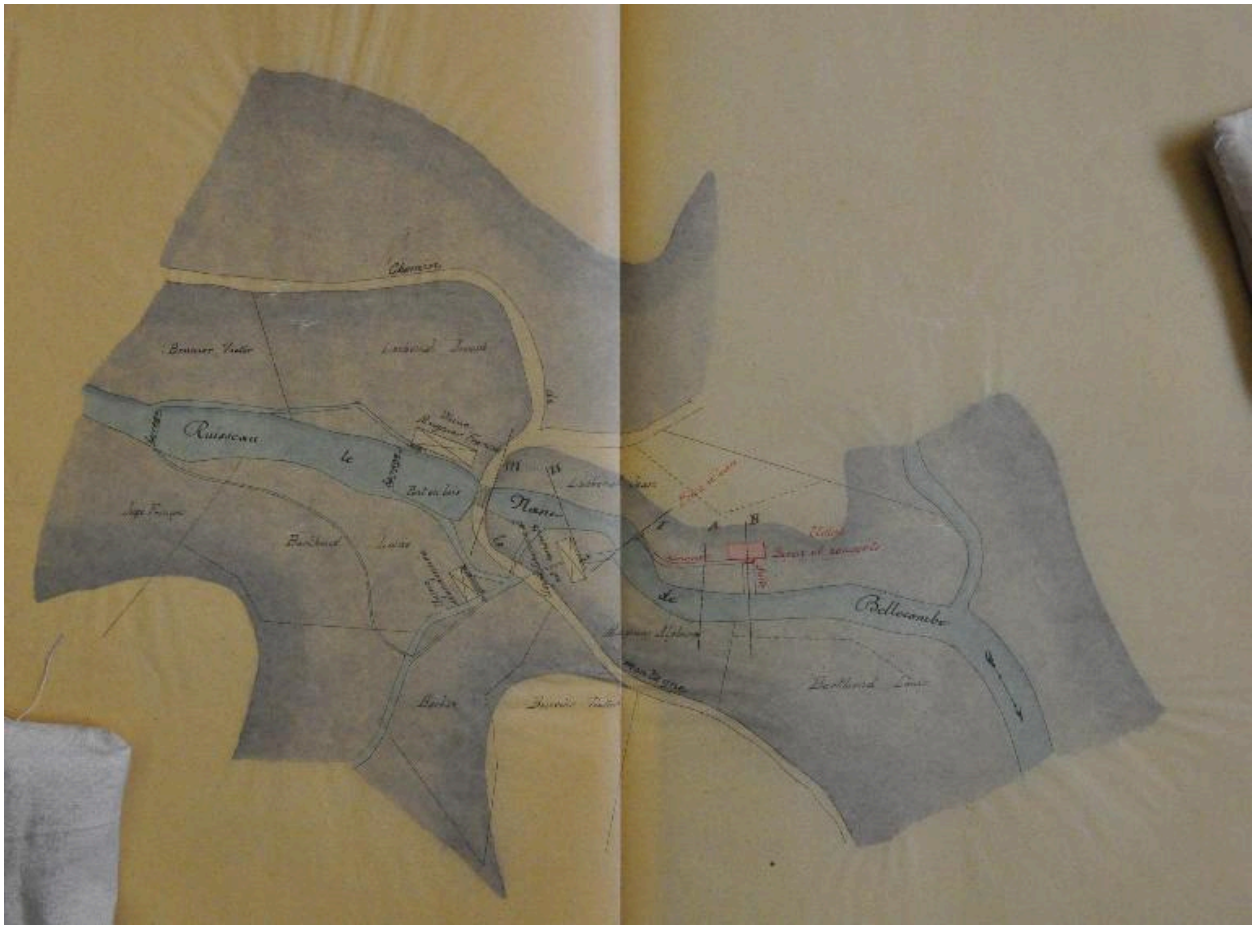

Plan faisant apparaître la scierie, 1896 (FR.AD073, 45SPC2).

IVR82_20137301834NUCA
© Archives départementales de la Savoie
reproduction soumise à autorisation du titulaire des droits d'exploitation

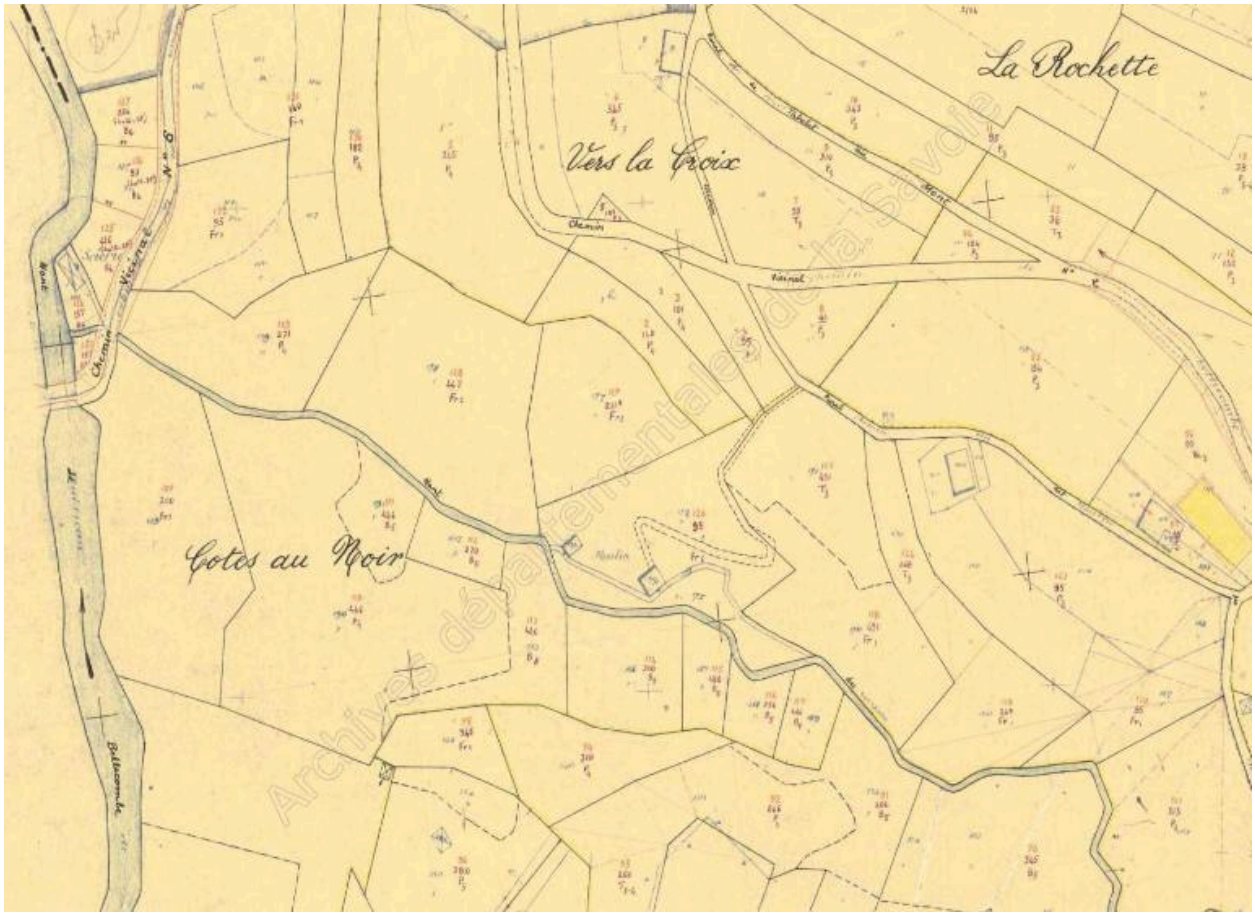

Cadastre rénové, Bellecombe-en-Bauges, 1960 Section D, feuille 1 (FR.AD073, 3P 7038).

IVR82_20137301835NUCA
© Archives départementales de la Savoie
reproduction soumise à autorisation du titulaire des droits d'exploitation

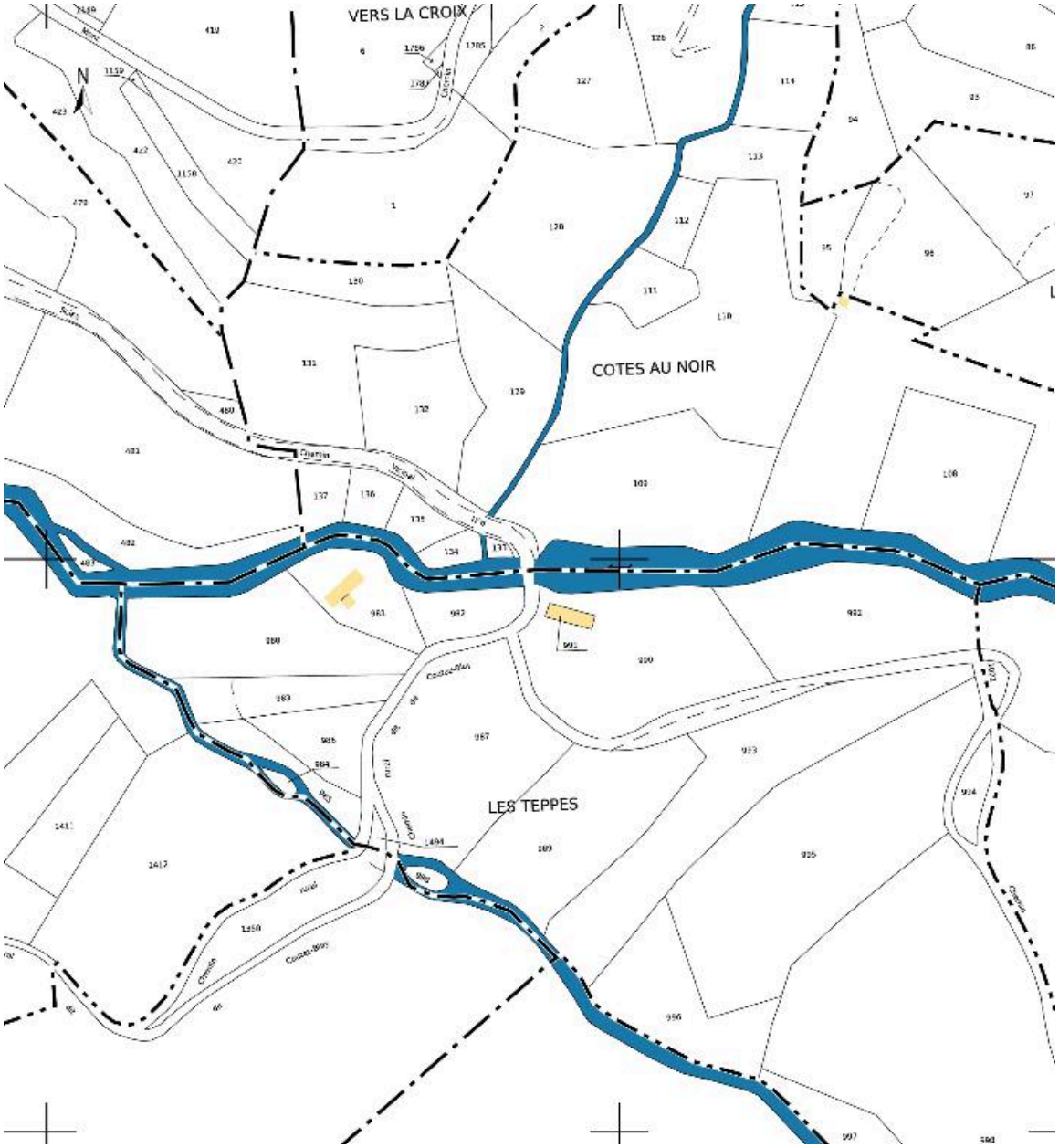

Cadastre actuel, 2011.

IVR82_20137301836NUCA
© Ministère des finances, CIDF, Service du cadastre
reproduction soumise à autorisation du titulaire des droits d'exploitation