Rhône-Alpes, Savoie
Notre-Dame-des-Millières
Le Bourget

Martinet Chevrot puis scierie Tantolin

Références du dossier

Numéro de dossier : IA73003503
Date de l'enquête initiale : 2014
Date(s) de rédaction : 2014
Cadre de l'étude : enquête thématique départementale Patrimoine hydraulique des Pays de Savoie
Degré d'étude : recensé

Désignation

Dénomination : martinet, scierie

Compléments de localisation

Milieu d'implantation : bâti lâche
Réseau hydrographique : Ruisseau de Combe-Vieille ; bassin-versant Isère inférieure-Val Gelon
Références cadastrales : 2014, B, 2, 3, 4

Historique

Un site apparaît sur le cadastre napoléonien de 1809 (section C, feuille 1, parcelle 143). Il s'agit d'un martinet appartenant à Joseph Chevrot (feu Joseph).
Par la suite, ce site est transformé en scierie. Le 17 janvier 1861, son propriétaire Josué Favre, demande son maintien en activité. Celui-ci est accordé par arrêté préfectoral du 14 avril 1865.
La scierie est visible sur le premier cadastre français de 1870 (section B, feuille1, parcelle 47). A cette date, elle appartient à Jean Baptiste Forneris et Noël Sibillin. Le procès-verbal de récolement du 16 mars 1870 nous apprend que l'installation est conforme au règlement d'eau.
Par la suite, la scierie appartient à Nicolas Grange. En 1891, elle est vendue à Auguste Collombier.
En 1902, elle est acquise par Louis Bouzon.
En 1918, elle appartient aux sœurs Tissot.
En 1934, elle devient la propriété de la famille Tantolin à qui elle appartient toujours. Actuellement, la scierie est toujours en place. Elle fonctionne occasionnellement pour les besoins de son propriétaire.

Période(s) principale(s) : 1er quart 19e siècle ()
Dates : 1809 (daté par source)

Description

La scierie est située en rive gauche du ruisseau de Combe Vieille (appelé aussi ruisseau de la Pommerai), en aval d'une autre scierie (IA73003502). Actuellement le bâtiment est toujours en place. A l'origine, la scierie utilisait la même dérivation que la scierie amont. Actuellement, la prise d'eau se fait sous le pont de la route au moyen d'une simple vanne. L'eau est conduite dans une retenue grâce à une conduite métallique. Cette retenue sert de chambre de mise en charge d'où part une conduite forcée souterraine allant jusqu'à la scierie. Celle-ci est équipée d'une turbine verticale. Le bâtiment de la scierie présente un plan rectangulaire sur deux niveaux : un sous-sol, et un rez-de-chaussée. Sa structure de bois repose sur un sous-bassement en pierre et en béton. Les murs sont en essentage de bois. Elle est couverte d'un toit en tôle bac. Le sous-sol abrite la turbine et les mécanismes d'entrainement. Le rez-de-chaussée est divisé en deux espaces : une partie atelier de sciage et une pièce fermée servant de local pour le scieur. L'ensemble du matériel est toujours en place (mécanisme, scie, charriot, etc.) et en bon état.

Eléments descriptifs

Matériau(x) du gros-oeuvre, mise en oeuvre et revêtement : pierre essentage de planches ; béton
Matériau(x) de couverture : métal en couverture
Plan : plan rectangulaire régulier
Étage(s) ou vaisseau(x) : sous-sol, rez-de-chaussée
Couvrements :
Énergies : énergie hydrauliqueturbine hydraulique

Typologies et état de conservation

État de conservation : bon état

Statut, intérêt et protection

La scierie est située au bord de la route allant au hameau du Crêt. Elle offre un ensemble très complet et très pédagogique. Peu de scieries du secteur sont aussi bien conservées.
Le mécanisme de la scierie est représenté dans l'ouvrage : H.Barthélémy, Anciens moulins en Combe de Savoie, 2014, p.91.

Intérêt de l'œuvre : à signaler
Statut de la propriété : propriété privée

Références documentaires

Documents d'archive

- **FR.AD073, L1007, 1809.**
  FR.AD073, L1007, Cadastre napoléonien, Notre-Dame-des-Millières, section C, feuille 1, 1809.
  AD Savoie

- **FR.AD073, 82S24, 1861-1945.**
  FR.AD073 sous-série 82S24, Service hydraulique, Notre-Dame-des-Millières, Affaires diverses : scieries Brunier-Coulin-Grange (Pommerai, 1861-1881), Pernet, Favre, Pillet (1861-1872), moulin Girod (Mathiez, 1871-1873), scieries Bouzon (Combaz, 1902), cahier (Combaz, 1908), 1861-1945.
  AD Savoie : 82S24

- **FR.AD073, 49SPC10, Notre-Dame-des-Millières, 1865-1901.**
  FR.AD073, 49SPC10, Ponts et chaussées, service hydraulique. Notre-Dame-des-Millières : scieries Favre, Brunier-Coulien (ruisseau de Pommerai, 1865-1870) ; usine pour l'extraction de l'acide pyrogallique du bois de châtaignier (demande Girod, ruisseau des Moulins, 1871-1873) ; scierie Bouzon (Combaz, 1901-1902), 1865-1901.
  AD Savoie : 49SPC10

- **FR.AD073, 3P 7473, 1870.**
  FR.AD073, 3P 7473, Premier cadastre français, Notre-Dame-des-Millières, Section B, feuille 1, 1870.
  AD Savoie : 3P 7473

- **FR.AD073, 3P 7474, 1937**
  FR.AD073, 3P 7474, Cadastre rénové, Notre-Dame-des-Millières, Section B, feuille 1, 1937.
  AD Savoie : 3P 7474

Bibliographie

- **H.Barthélémy, Anciens moulins en Combe de Savoie, 2014.**
  H.Barthélémy, Anciens moulins en Combe de Savoie et bas Val d'Arly, Cahier du Vieux Conflans, n°175, Société des Amis du Vieux Conflans, Albertville, 2014.
  p.91
  CDP Savoie

Illustrations

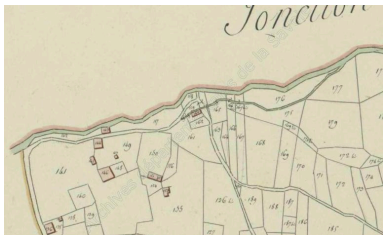

Cadastre napoléonien, Notre-Dame-des-Millières, 1809 Section C, feuille 1 (FR.AD073, L1007).
Autr. Clara Bérelle
IVR82_20147303648NUCA

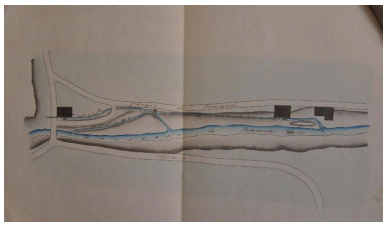

Plan de la scierie faisant apparaître la scierie amont, 1865 (FR.AD073, 49SPC10).
Autr. Clara Bérelle
IVR82_20147303686NUCA

Premier cadastre français, Notre-Dame-des-Millières, 1870, Section B, feuille 1 (FR.AD073, 3P 7473).
Autr. Clara Bérelle
IVR82_20147303649NUCA

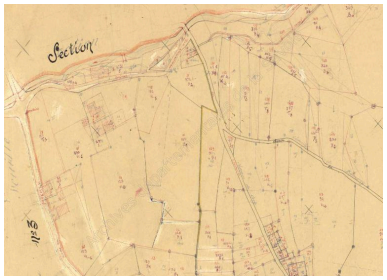

Cadastre rénové, Notre-Dame-des-Millières, 1937, Section B, feuille 1 (FR.AD073, 3P 7474).
Autr. Clara Bérelle
IVR82_20147303650NUCA

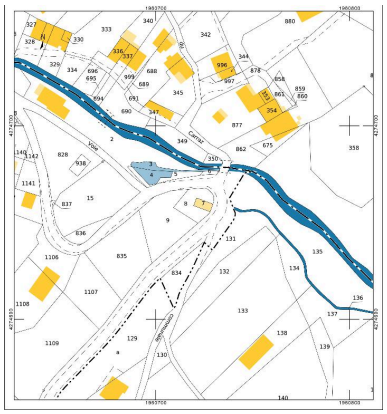

Cadastre actuel, 2014.
Autr. Clara Bérelle
IVR82_20147303651NUCA

Vue de la prise d'eau.
Phot. Clara Bérelle
IVR82_20147303653NUCA

Vue de la dérivation.
Phot. Clara Bérelle
IVR82_20147303654NUCA

Vue de la réserve d'eau.
Phot. Clara Bérelle
IVR82_20147303655NUCA

Vue de la chambre de mise en charge.
Phot. Clara Bérelle
IVR82_20147303656NUCA

Vue de la scierie.
Phot. Clara Bérelle
IVR82_20147303657NUCA

Vue de la scierie.
Phot. Clara Bérelle
IVR82_20147303658NUCA

Vue de la scierie.
Phot. Clara Bérelle
IVR82_20147303659NUCA

Vue de la turbine.
Phot. Clara Bérelle
IVR82_20147303660NUCA

Vue des mécanismes.
Phot. Clara Bérelle
IVR82_20147303661NUCA

Dossiers liés

Dossiers de synthèse :
Patrimoine hydraulique de la Savoie : présentation de l'étude départementale (IA00141274) Rhône-Alpes, Savoie, Savoie
Oeuvre(s) contenue(s) :
Oeuvre(s) en rapport :
Paysage du bassin-versant de l'Isère inférieure et du Val Gelon (IA73003401) Aiton, Albertville, Allondaz, Arbin, Arvillard, Betton-Bettonet, Bonvillard, Bourget-en-Huile, Bourgneuf, Chamousset, Chamoux-sur-Gelon, Champ-Laurent, Châteauneuf, Chignin, Cléry, Coise-Saint-Jean-Pied-Gauthier, Cruet, Détrier, Étable, Francin, Fréterive, Frontenex, Gilly-sur-Isère, Grésy-sur-Isère, Grignon, Hauteville, La Chapelle-Blanche, La Chavanne, La Croix-de-la-Rochette, La Rochette, La Table, La Trinité, Laissaud, Le Pontet, Le Verneil, Les Marches, Les Mollettes, Mercury, Montailleur, Montendry, Monthion, Montmélian, Myans, Notre-Dame-des-Millières, Pallud, Planaise, Plancherine, Presle, Rotherens, Sainte-Hélène-du-Lac, Sainte-Hélène-sur-Isère, Saint-Jean-de-la-Porte, Saint-Jeoire-Prieuré, Saint-Pierre-d'Albigny, Saint-Pierre-de-Soucy, Saint-Vital, Tournon, Verrens-Arvey, Villard-d'Héry, Villard-Léger, Villard-Sallet, Villaroux.

Auteur(s) du dossier : Clara Bérelle
Copyright(s) : © Région Rhône-Alpes, Inventaire général du patrimoine culturel ; © Assemblée des Pays de Savoie

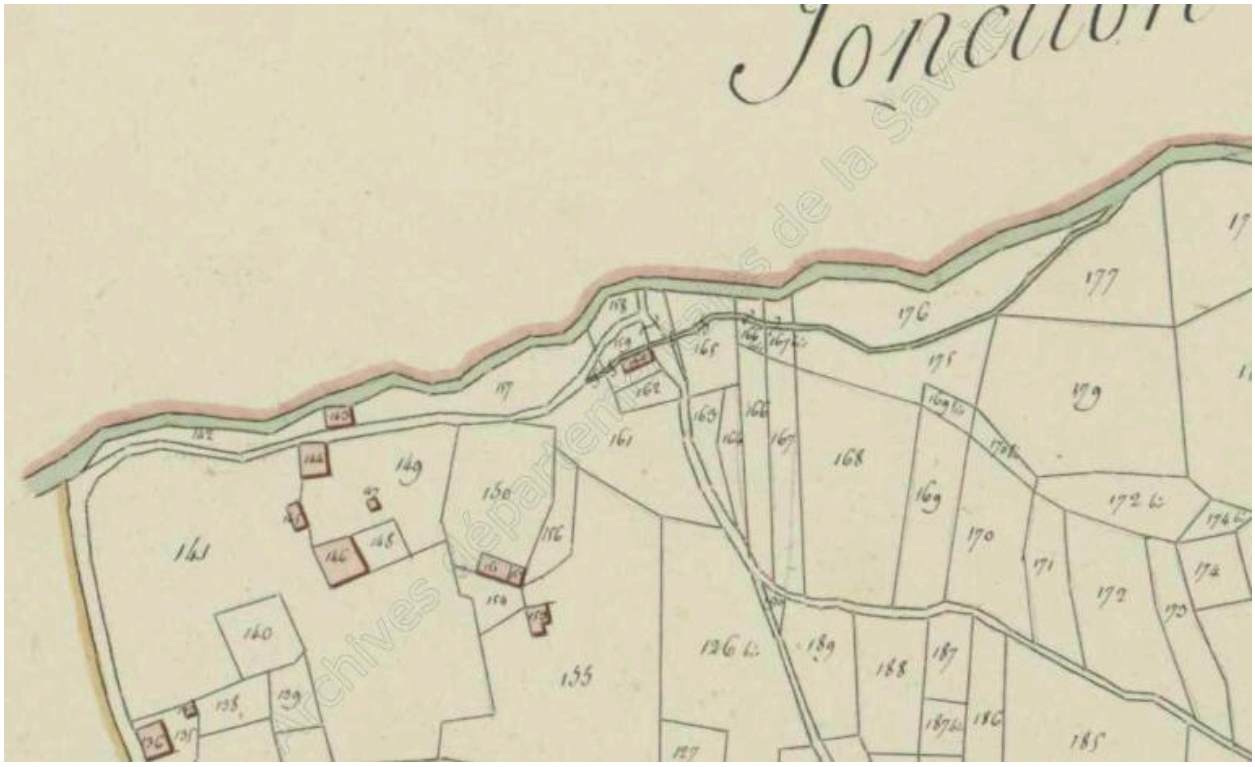

Cadastre napoléonien, Notre-Dame-des-Millières, 1809 Section C, feuille 1 (FR.AD073, L1007).

IVR82_20147303648NUCA
Auteur du document reproduit : Clara Bérelle
© Région Rhône-Alpes, Inventaire général du patrimoine culturel ; © Assemblée des Pays de Savoie ; © Archives départementales de la Savoie
reproduction soumise à autorisation du titulaire des droits d'exploitation

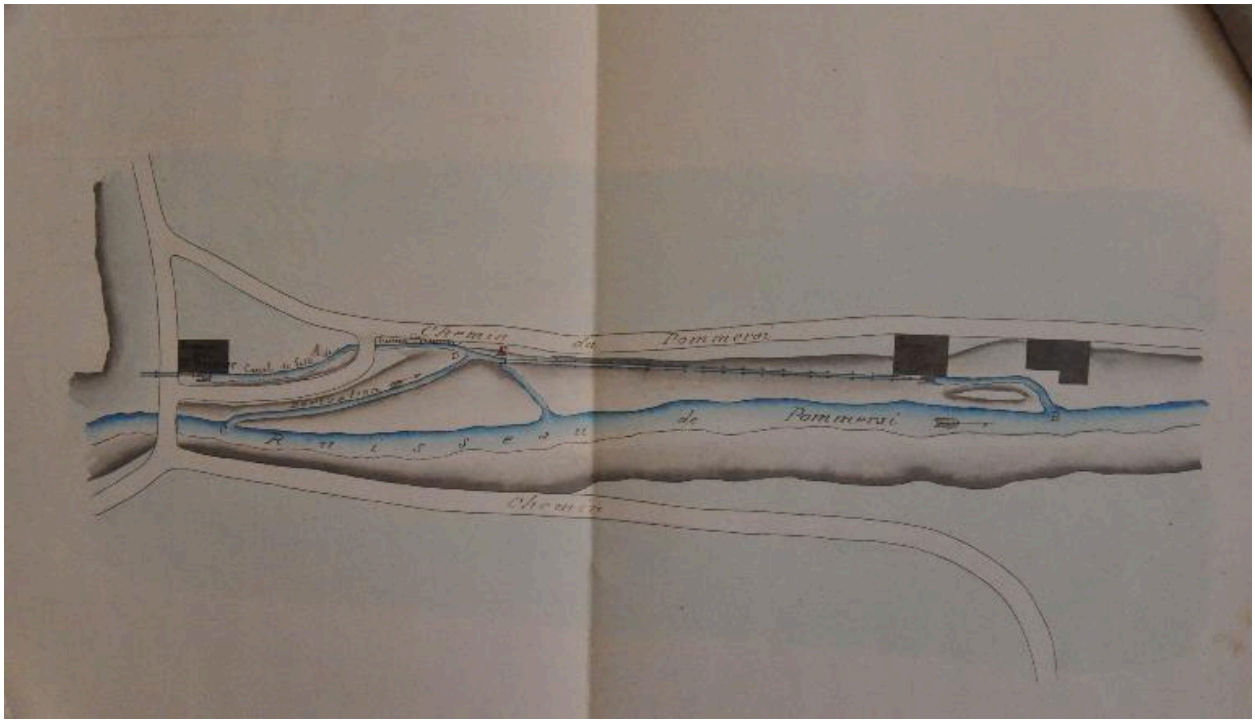

Plan de la scierie faisant apparaître la scierie amont, 1865 (FR.AD073, 49SPC10).

IVR82_20147303686NUCA
Auteur du document reproduit : Clara Bérelle
© Région Rhône-Alpes, Inventaire général du patrimoine culturel ; © Assemblée des Pays de Savoie ; © Archives départementales de la Savoie
reproduction soumise à autorisation du titulaire des droits d'exploitation

Premier cadastre français, Notre-Dame-des-Millières, 1870, Section B, feuille 1 (FR.AD073, 3P 7473).

IVR82_20147303649NUCA
Auteur du document reproduit : Clara Bérelle
© Région Rhône-Alpes, Inventaire général du patrimoine culturel ; © Assemblée des Pays de Savoie ; © Archives départementales de la Savoie
reproduction soumise à autorisation du titulaire des droits d'exploitation

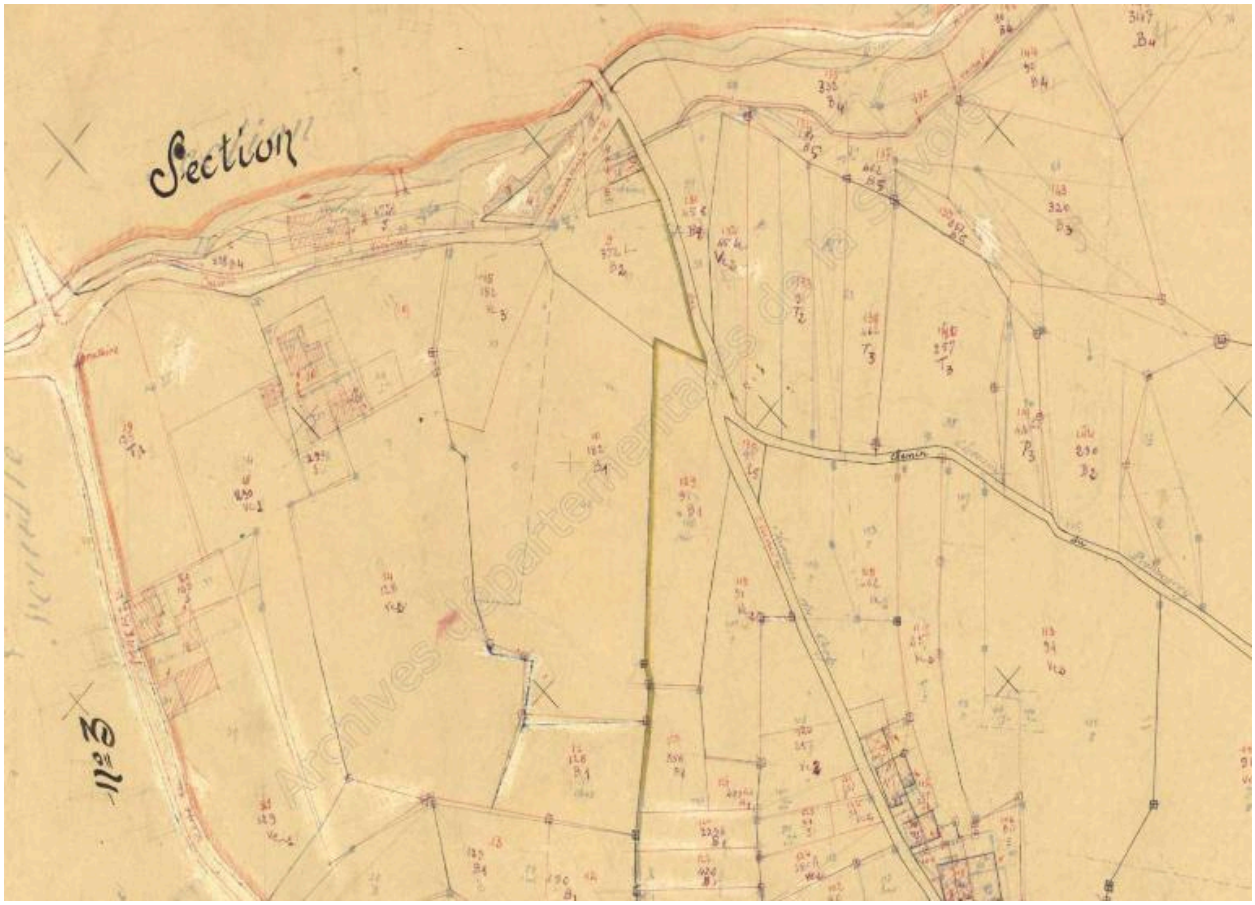

Cadastre rénové, Notre-Dame-des-Millières, 1937, Section B, feuille 1 (FR.AD073, 3P 7474).

IVR82_20147303650NUCA
Auteur du document reproduit : Clara Bérelle
© Région Rhône-Alpes, Inventaire général du patrimoine culturel ; © Assemblée des Pays de Savoie ; © Archives départementales de la Savoie
reproduction soumise à autorisation du titulaire des droits d'exploitation

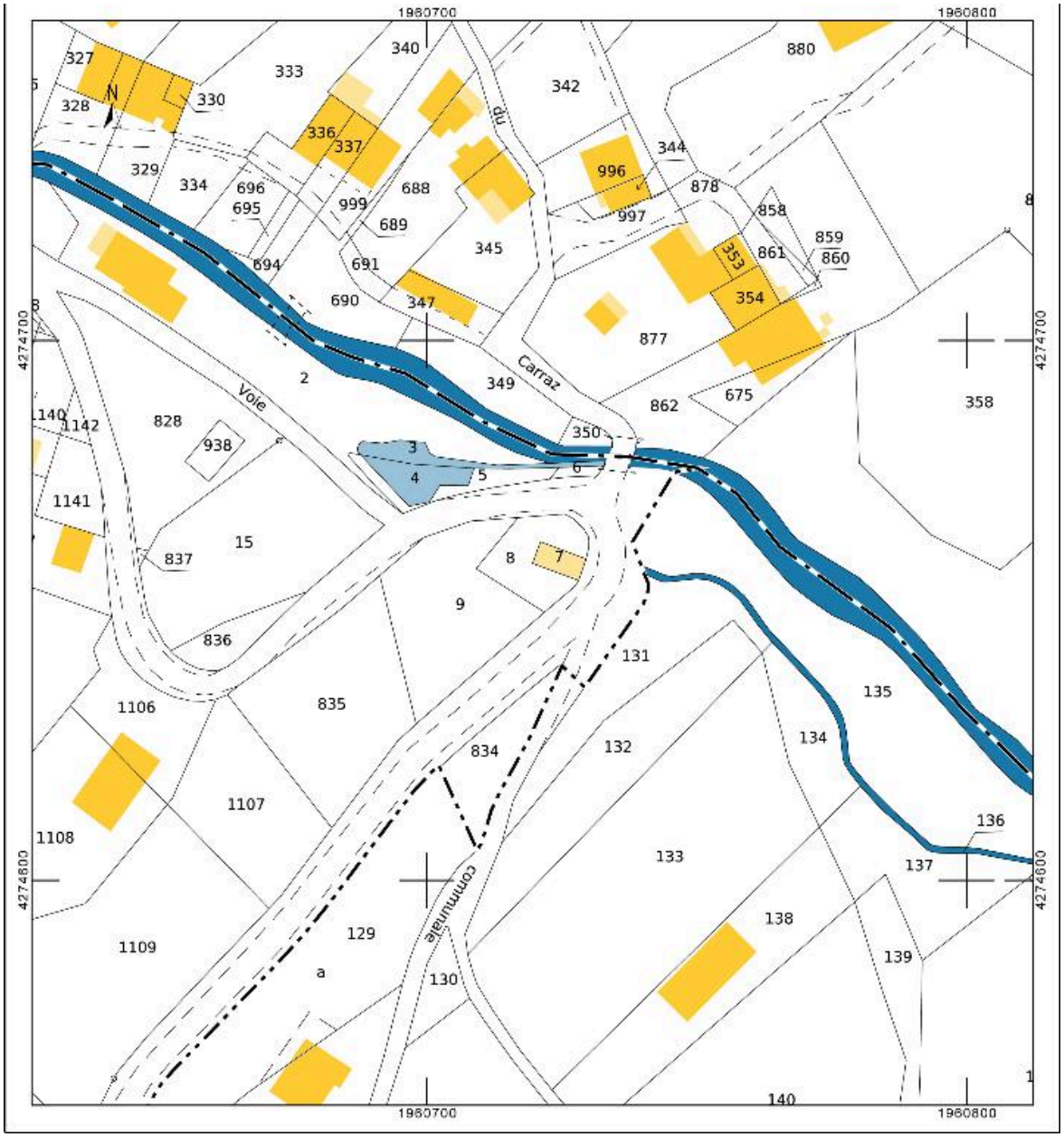

Cadastre actuel, 2014.

IVR82_20147303651NUCA
Auteur du document reproduit : Clara Bérelle
© Ministère des finances, CIDF, Service du cadastre
reproduction soumise à autorisation du titulaire des droits d'exploitation

Vue de la prise d'eau.

IVR82_20147303653NUCA
Auteur de l'illustration : Clara Bérelle
© Région Rhône-Alpes, Inventaire général du patrimoine culturel ; © Assemblée des Pays de Savoie
reproduction soumise à autorisation du titulaire des droits d'exploitation

Vue de la dérivation.

IVR82_20147303654NUCA
Auteur de l'illustration : Clara Bérelle
© Région Rhône-Alpes, Inventaire général du patrimoine culturel ; © Assemblée des Pays de Savoie
reproduction soumise à autorisation du titulaire des droits d'exploitation

Vue de la réserve d'eau.

IVR82_20147303655NUCA
Auteur de l'illustration : Clara Bérelle
© Région Rhône-Alpes, Inventaire général du patrimoine culturel ; © Assemblée des Pays de Savoie
reproduction soumise à autorisation du titulaire des droits d'exploitation

Vue de la chambre de mise en charge.

IVR82_20147303656NUCA
Auteur de l'illustration : Clara Bérelle
© Région Rhône-Alpes, Inventaire général du patrimoine culturel ; © Assemblée des Pays de Savoie
reproduction soumise à autorisation du titulaire des droits d'exploitation

Vue de la scierie.

IVR82_20147303657NUCA
Auteur de l'illustration : Clara Bérelle
© Région Rhône-Alpes, Inventaire général du patrimoine culturel ; © Assemblée des Pays de Savoie
reproduction soumise à autorisation du titulaire des droits d'exploitation

Vue de la scierie.

IVR82_20147303658NUCA
Auteur de l'illustration : Clara Bérelle
© Région Rhône-Alpes, Inventaire général du patrimoine culturel ; © Assemblée des Pays de Savoie
reproduction soumise à autorisation du titulaire des droits d'exploitation

Vue de la scierie.

IVR82_20147303659NUCA
Auteur de l'illustration : Clara Bérelle
© Région Rhône-Alpes, Inventaire général du patrimoine culturel ; © Assemblée des Pays de Savoie
communication soumise à autorisation, reproduction soumise à autorisation

Vue de la turbine.

IVR82_20147303660NUCA
Auteur de l'illustration : Clara Bérelle
© Région Rhône-Alpes, Inventaire général du patrimoine culturel ; © Assemblée des Pays de Savoie
communication soumise à autorisation, reproduction soumise à autorisation

Vue des mécanismes.

IVR82_20147303661NUCA
Auteur de l'illustration : Clara Bérelle
© Région Rhône-Alpes, Inventaire général du patrimoine culturel ; © Assemblée des Pays de Savoie
communication soumise à autorisation, reproduction soumise à autorisation