Rhône-Alpes, Savoie
Le Noyer
Maréchat La ville

Moulins à farine et scierie du hameau de la ville actuellement détruit et vestiges

Références du dossier

Numéro de dossier : IA73002877
Date de l'enquête initiale : 2013
Date(s) de rédaction : 2013
Cadre de l'étude : enquête thématique départementale Patrimoine hydraulique des Pays de Savoie
Degré d'étude : recensé

Désignation

Dénomination : moulin à farine, scierie

Compléments de localisation

Milieu d'implantation : isolé
Réseau hydrographique : Ruisseau de Saint-François ; bassin-versant du Chéran
Références cadastrales : 2011, A, 1078, 1091, 1092

Historique

Un moulin (parcelle 188) et une scie (parcelle 190) appartenant en indivision à Pierre Francoz et aux frères Bugnard (Claude et Joseph) apparaissent sur la mappe sarde de 1732 en contrebas du hameau de la Ville. Deux moulins sont visibles sur le premier cadastre français de 1879 à l'emplacement du site (section A, feuille 9). L'un appartient à François Pion (parcelle 1214). L'autre est en ruine et appartient à Jean Prunier (parcelle 1217). Les deux bâtiments sont en ruine sur le cadastre rénové de 1965. Actuellement, le moulin Prunier n'existe plus mais les vestiges du moulin Pion sont toujours visibles.

Période(s) principale(s) : 2e quart 18e siècle (), 4e quart 19e siècle ()
Dates : 1732 (daté par source), 1879 (daté par source)

Description

Le site est implanté en rive droite du ruisseau de Saint-François. La dérivation desservait le moulin Pion puis se divisait en deux pour alimenter le moulin Prunier ou un battoir. Le tracé de cette dérivation est en partie toujours identifiable et toujours en eau. Actuellement, les vestiges du moulin Pion sont visibles. Plusieurs pans de murs de pierre sont toujours en place. Une meule témoigne de l'activité du site. Un remblai de terre est présent à l'emplacement du moulin Prunier qui n'est plus visible.

Eléments descriptifs

Couvrements :
Énergies : énergie hydraulique

Typologies et état de conservation

État de conservation : vestiges

Statut, intérêt et protection

Le site se trouve dans le PNR des Bauges.

Sites de protection : parc naturel régional
Statut de la propriété : propriété privée

Références documentaires

Documents d'archive

- **FR.AD073, C3567, 1732.**
  FR.AD073, C3567, Cadastre de 1728, Noyer (Le), 1732 248, Vue 4.
  AD Savoie : C3567

- **FR.AD073, 3P 7194, 1879.**
  FR.AD073, 3P 7194, Premier cadastre français, Noyer (le), Section A, feuille 9, 1879.
  AD Savoie : 3P 7194

- **FR.AD073, 3P 7195, 1965.**
  FR.AD073, 3P 7195, Cadastre rénové, Noyer (le), Section A, feuille 9, 1965.
  AD Savoie : 3P 7195

Illustrations

Cadastre de 1728, Noyer (le), 1732 248, Vue 4 (FR.AD073, C3567).
IVR82_20137302658NUCA

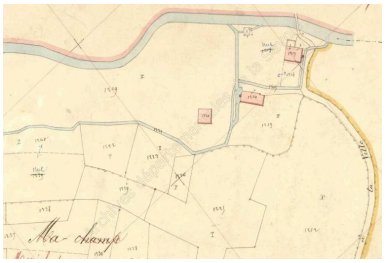

Premier cadastre français, Noyer (le), 1879 Section A, feuille 9 (FR.AD073, 3P 7194).
IVR82_20137302659NUCA

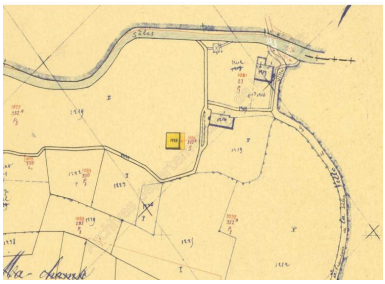

Cadastre rénové, Noyer (le), 1965 Section A, feuille 9 (FR.AD073, 3P 7195).
IVR82_20137302660NUCA

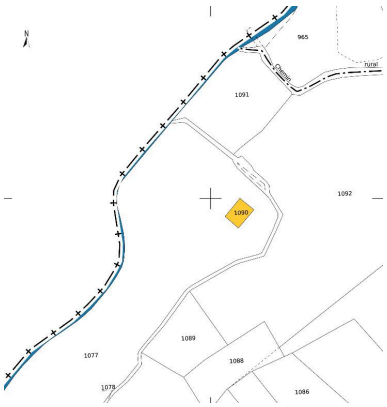

Cadastre actuel, 2011.
IVR82_20137302661NUCA



Vestiges du moulin Pion.
Phot. Clara Bérelle
IVR82_20137302662NUCA

Vue de l'emplacement de la roue et du passage du bief.
Phot. Clara Bérelle
IVR82_20137302663NUCA

Meule témoignant de l'activité du site.
Phot. Clara Bérelle
IVR82_20137302664NUCA

Dossiers liés

Dossiers de synthèse :
Patrimoine hydraulique de la Savoie : présentation de l'étude départementale (IA00141274) Rhône-Alpes, Savoie, Savoie
Oeuvre(s) contenue(s) :
Oeuvre(s) en rapport :
Paysage du bassin-versant du Chéran (IA73002793) Rhône-Alpes, Savoie, Le Châtelard

Auteur(s) du dossier : Clara Bérelle
Copyright(s) : © Région Rhône-Alpes, Inventaire général du patrimoine culturel ; © Assemblée des Pays de Savoie

Cadastre de 1728, Noyer (le), 1732 248, Vue 4 (FR.AD073, C3567).

IVR82_20137302658NUCA
© Archives départementales de la Savoie
reproduction soumise à autorisation du titulaire des droits d'exploitation

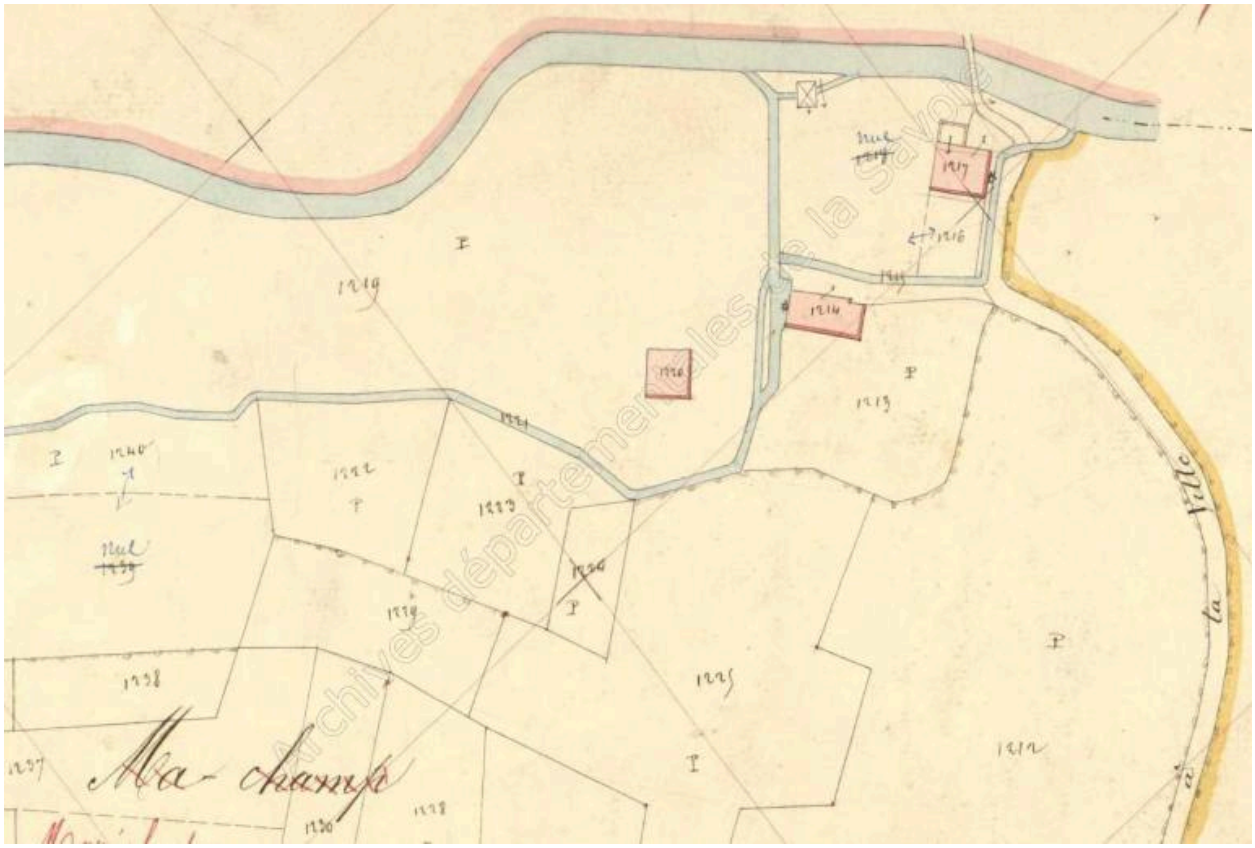

Premier cadastre français, Noyer (le), 1879 Section A, feuille 9 (FR.AD073, 3P 7194).

IVR82_20137302659NUCA
© Archives départementales de la Savoie
reproduction soumise à autorisation du titulaire des droits d'exploitation

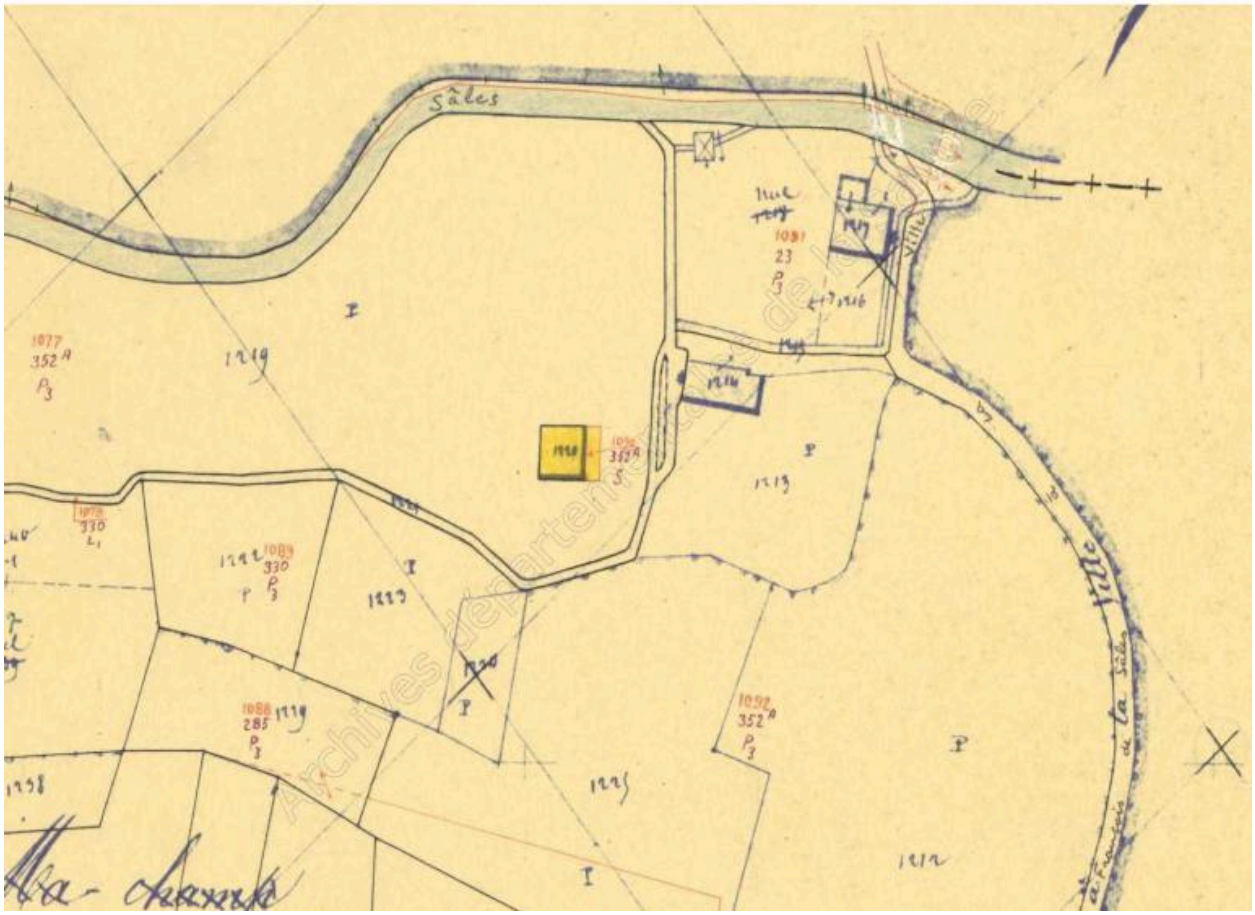

Cadastre rénové, Noyer (le), 1965 Section A, feuille 9 (FR.AD073, 3P 7195).

IVR82_20137302660NUCA
© Archives départementales de la Savoie
reproduction soumise à autorisation du titulaire des droits d'exploitation

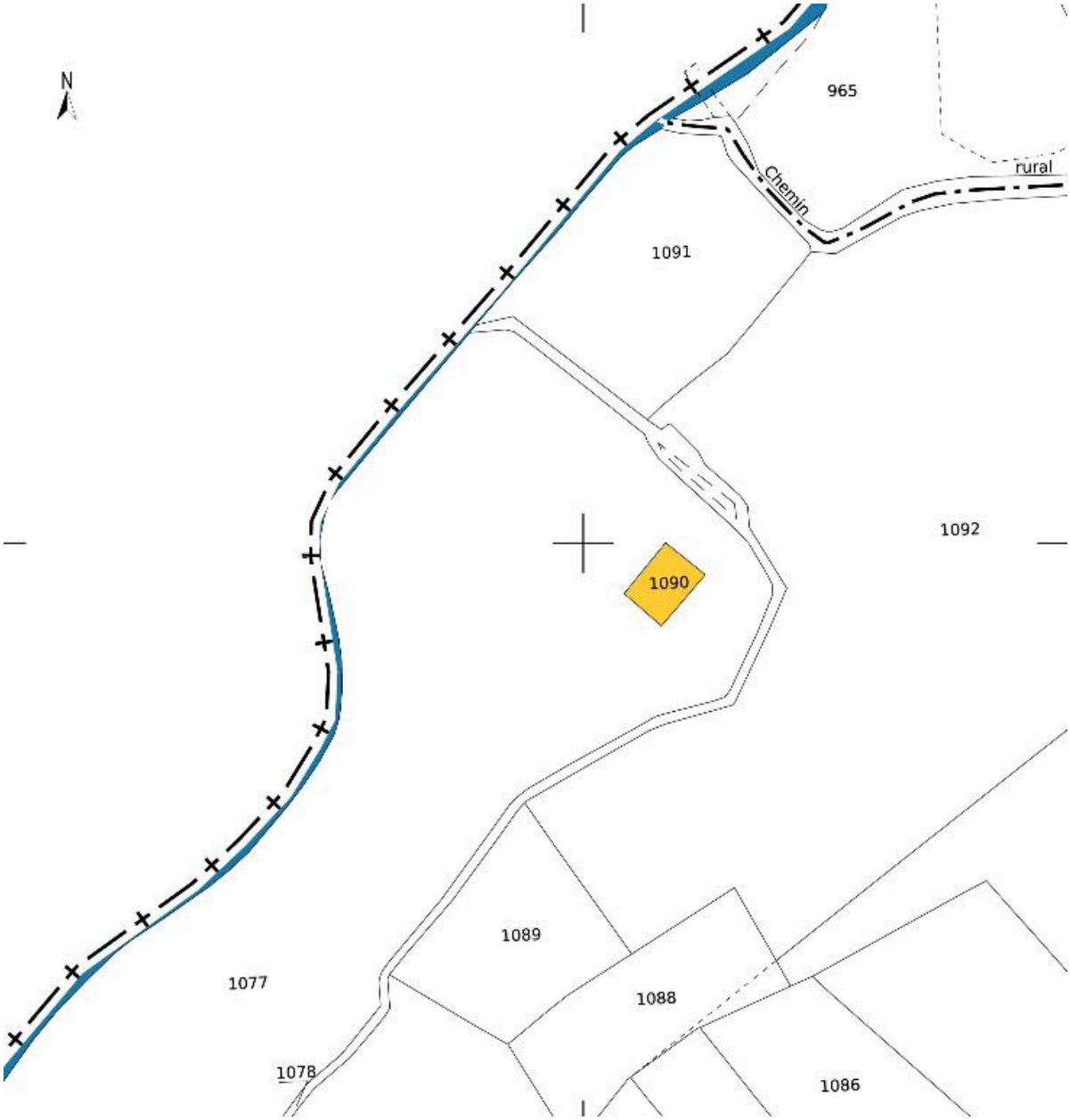

Cadastre actuel, 2011.

IVR82_20137302661NUCA
© Ministère des finances, CIDF, Service du cadastre
reproduction soumise à autorisation du titulaire des droits d'exploitation

Vestiges du moulin Pion.

IVR82_20137302662NUCA
Auteur de l'illustration : Clara Bérelle
© Région Rhône-Alpes, Inventaire général du patrimoine culturel ; © Assemblée des Pays de Savoie
reproduction soumise à autorisation du titulaire des droits d'exploitation

Vue de l'emplacement de la roue et du passage du bief.

IVR82_20137302663NUCA
Auteur de l'illustration : Clara Bérelle
© Région Rhône-Alpes, Inventaire général du patrimoine culturel ; © Assemblée des Pays de Savoie
reproduction soumise à autorisation du titulaire des droits d'exploitation

Meule témoignant de l'activité du site.

IVR82_20137302664NUCA
Auteur de l'illustration : Clara Bérelle
© Région Rhône-Alpes, Inventaire général du patrimoine culturel ; © Assemblée des Pays de Savoie
reproduction soumise à autorisation du titulaire des droits d'exploitation