



Rhône-Alpes, Savoie  
Albens  
Orly  
La Deysse

## **Moulin Brachet (détruit)**

### **Références du dossier**

Numéro de dossier : IA73002669  
Date de l'enquête initiale : 2010  
Date(s) de rédaction : 2011  
Cadre de l'étude : patrimoine industriel Patrimoine hydraulique des Pays de Savoie  
Degré d'étude : monographié

### **Désignation**

Dénomination : moulin  
Parties constituantes non étudiées : atelier de fabrication

### **Compléments de localisation**

Milieu d'implantation : en écart  
Réseau hydrographique : Rivière la Deisse  
Références cadastrales : 2007, W, 15

### **Historique**

La mappe sarde de 1732 présente deux moulins appartenant au marquis de Coudrée. Les sites sont encore présents au début du XXe siècle avec une scierie et un moulin. Ils sont exploités par Pierre Brachet. Les bâtiments seront détruits lors d'un incendie dans le deuxième quart du XXe siècle.

Période(s) principale(s) : 2e quart 18e siècle

### **Description**

Seul un mur en pierre est visible sur le site. Le reste des bâtiments a été détruit lors d'un incendie. Le moulin et la scierie étaient alimentés par les eaux de la rivière la Deisse via un canal de dérivation et une réserve d'eau. Un bâtiment récent est construit sur le parcellaire des anciens artifices.

### **Éléments descriptifs**

Matériau(x) du gros-oeuvre, mise en oeuvre et revêtement : pierre  
Énergies : énergie hydraulique

### **Typologies et état de conservation**

État de conservation : détruit

### **Statut, intérêt et protection**

Le site a été fortement remanié avec les travaux sur le cours de la rivière la Deisse. Le cours s'écrit localement Deysse.  
Statut de la propriété : propriété privée

## Références documentaires

### Documents d'archive

- **FR.AD073, C 1938, Cadastre de 1728 dit Mappede Sarde, Albens, vue 3, 1732**  
FR.AD073, C 1938, Cadastre de 1728 dit Mappede Sarde, Albens, vue 3, 1732
- **Conseil général de la Savoie, Conservation Départementale du Patrimoine, Inventaire Grand Lac,**  
Conseil général de la Savoie, Conservation Départementale du Patrimoine, **Inventaire Grand Lac,**  
**Albens, 2002**  
Synthèse documentaire, p. 33

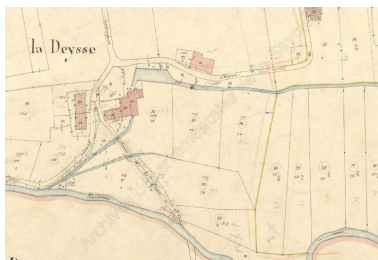
### Documents figurés

- **Cadastre actuel de 2007**  
**Cadastre actuel**, consulté en 2007 (Accès internet : <URL : <https://www.cadastre.gouv.fr/scpc/rechercherPlan.do#>>)

## Illustrations



Cadastre de 1732. Cadastre de 1728 AD Savoie. C 1938  
Phot. Yannick Milleret  
IVR82\_20117302085NUCA




Premier cadastre français, 1909. Cadastre de 1909 AD Savoie. 3P 7009  
Phot. Yannick Milleret  
IVR82\_20117302086NUCA



Cadastre rénové, 1953-1988. Cadastre de 1953-1988 AD Savoie. 3P 7010  
Phot. Yannick Milleret  
IVR82\_20117302087NUCA



Cadastre actuel, 2007  
Phot. Yannick Milleret  
IVR82\_20117302088NUCA



Vue générale des vestiges des anciens artifices envahi par la végétation  
Phot. Yannick Milleret  
IVR82\_20117302089NUCA



Vue de l'ancien canal de fuite, aujourd'hui comblé  
Phot. Yannick Milleret  
IVR82\_20117302090NUCA



Vue du bâtiment récent  
présent sur le site  
Phot. Yannick Milleret  
IVR82\_20117302091NUCA

## **Dossiers liés**

### **Dossiers de synthèse :**

Patrimoine hydraulique de la Savoie : présentation de l'étude départementale (IA00141274) Rhône-Alpes, Savoie, Savoie

### **Oeuvre(s) contenue(s) :**

### **Oeuvre(s) en rapport :**

Paysage du bassin-versant du Lac du Bourget et tributaires (IA73002685) Rhône-Alpes, Savoie, Chambéry

Auteur(s) du dossier : Yannick Milleret

Copyright(s) : © Région Rhône-Alpes, Inventaire général du patrimoine culturel ; © Assemblée des Pays de Savoie



Cadastré de 1732. Cadastre de 1728 AD Savoie. C 1938

Référence du document reproduit :

- **Cadastré de 1732** **Cadastré de 1728**  
Cadastré de 1732 **Cadastré de 1728**  
AD Savoie : C 1938

IVR82\_20117302085NUCA

Auteur de l'illustration : Yannick Milleret

© Région Rhône-Alpes, Inventaire général du patrimoine culturel ; © Assemblée des Pays de Savoie  
reproduction soumise à autorisation du titulaire des droits d'exploitation



Premier cadastre français, 1909. Cadastre de 1909 AD Savoie. 3P 7009

Référence du document reproduit :

- **Premier cadastre français Cadastre de 1909**  
Premier cadastre français Cadastre de 1909  
AD Savoie : 3P 7009

IVR82\_20117302086NUCA

Auteur de l'illustration : Yannick Milleret

© Région Rhône-Alpes, Inventaire général du patrimoine culturel ; © Assemblée des Pays de Savoie  
reproduction soumise à autorisation du titulaire des droits d'exploitation



Cadastré rénové, 1953-1988. Cadastre de 1953-1988 AD Savoie. 3P 7010

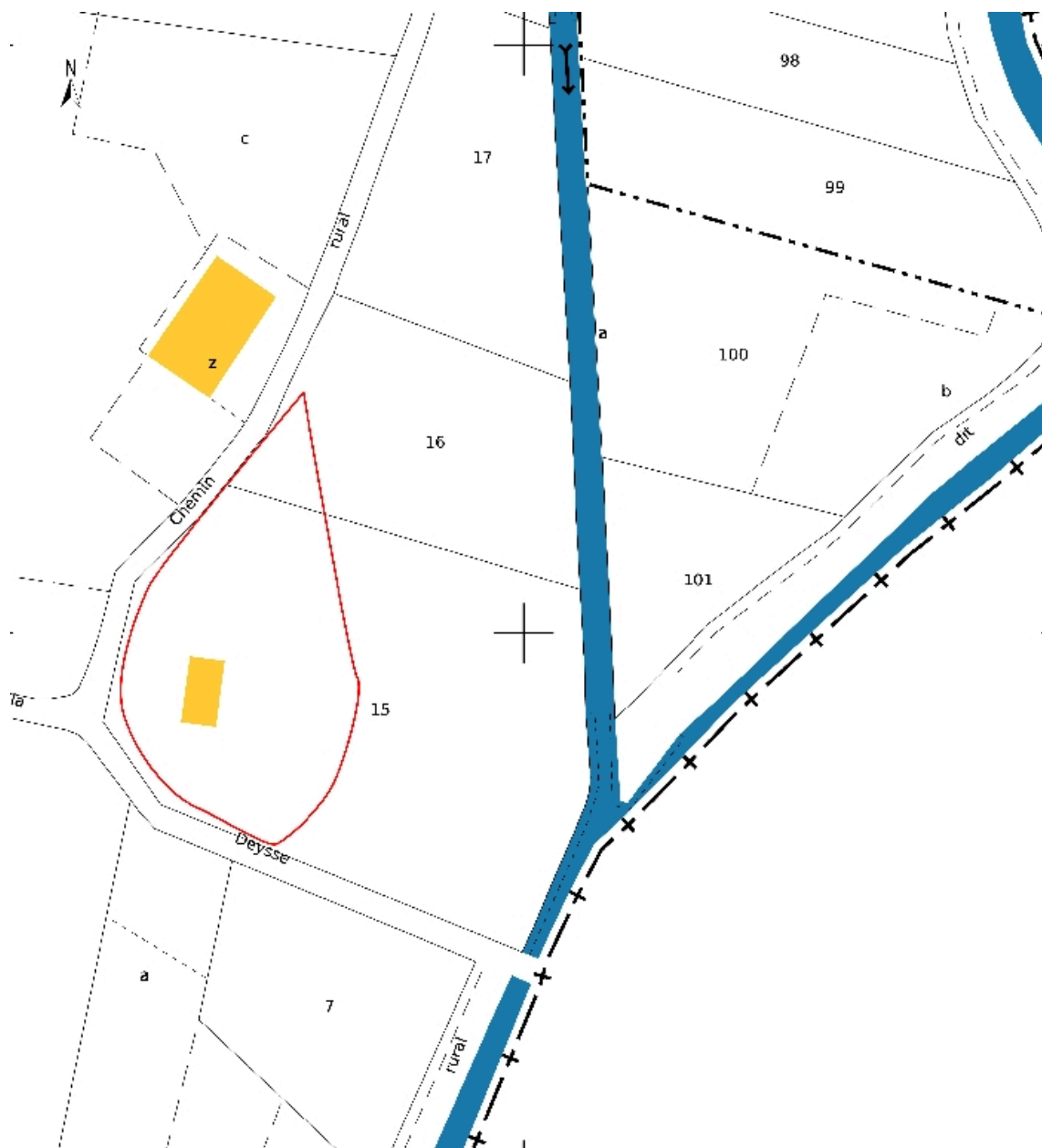
Référence du document reproduit :

- **Cadastré rénové Cadastre de 1953-1988**  
Cadastré rénové Cadastre de 1953-1988  
AD Savoie : 3P 7010

IVR82\_20117302087NUCA

Auteur de l'illustration : Yannick Milleret

© Région Rhône-Alpes, Inventaire général du patrimoine culturel ; © Assemblée des Pays de Savoie  
reproduction soumise à autorisation du titulaire des droits d'exploitation



Cadastre actuel, 2007

Référence du document reproduit :

- **Cadastre actuel de 2007**  
**Cadastre actuel**, consulté en 2007 (Accès internet : <URL : <https://www.cadastre.gouv.fr/scpc/rechercherPlan.do#>>)

IVR82\_20117302088NUCA

Auteur de l'illustration : Yannick Milleret

© Région Rhône-Alpes, Inventaire général du patrimoine culturel ; © Assemblée des Pays de Savoie  
reproduction soumise à autorisation du titulaire des droits d'exploitation



Vue générale des vestiges des anciens artifices envahi par la végétation

IVR82\_20117302089NUCA

Auteur de l'illustration : Yannick Milleret

© Région Rhône-Alpes, Inventaire général du patrimoine culturel ; © Assemblée des Pays de Savoie  
reproduction soumise à autorisation du titulaire des droits d'exploitation





Vue de l'ancien canal de fuite, aujourd'hui comblé

IVR82\_20117302090NUCA

Auteur de l'illustration : Yannick Milleret

© Région Rhône-Alpes, Inventaire général du patrimoine culturel ; © Assemblée des Pays de Savoie  
reproduction soumise à autorisation du titulaire des droits d'exploitation



Vue du bâtiment récent présent sur le site

IVR82\_20117302091NUCA

Auteur de l'illustration : Yannick Milleret

© Région Rhône-Alpes, Inventaire général du patrimoine culturel ; © Assemblée des Pays de Savoie  
reproduction soumise à autorisation du titulaire des droits d'exploitation