Rhône-Alpes, Savoie
La Biolle
le Moulin de Pommerey
chemin de Chez Dumas

Moulin des Bernardines de Rumilly puis moulin de Pommerey dit Dumas

Références du dossier

Numéro de dossier : IA73002725
Date de l'enquête initiale : 2012
Date(s) de rédaction : 2012
Cadre de l'étude : patrimoine industriel Patrimoine hydraulique des Pays de Savoie
Degré d'étude : monographié

Désignation

Dénomination : moulin
Parties constituantes non étudiées : atelier de fabrication

Compléments de localisation

Milieu d'implantation : en écart
Réseau hydrographique : Ruisseau la Deysse
Références cadastrales : 2010. B 1476, 1478

Historique

Le moulin est déjà présent sur la mappe sarde de 1732. A cette date, il appartient à l'ordre des Bernardines de Rumilly. Au passage du XXe siècle, le moulin est exploité par Joseph Dumas. Sur les plans, le lieu-dit a pris le nom de "Moulin de Pommerey". Le moulin semble avoir été exploité jusqu'à la Première Guerre mondiale. Ainsi, le recensement des moulins de 1917 présente un moulin produisant 4 quintaux annuel. Les recensements suivants (1922-1923-1924) ne le font plus apparaître.

Période(s) principale(s) : 2e quart 18e siècle
Dates : 1732 (daté par source)

Description

Le moulin est détruit. Des pierres sont présentes de manière éparse au niveau de l'implantation de l'ancien bâtiment. Au nord des vestiges, une ferme est présente. Elle est en bon état mais semble être sans affectation au moment de l'inventaire. Cette dernière est de plan rectangulaire sur deux niveaux : un rez-de-chaussée et un étage. Le toit est à longs pans en ardoise avec une demi-croupe et un appentis à l'est.

Eléments descriptifs

Matériau(x) du gros-oeuvre, mise en oeuvre et revêtement : pierre
Énergies : énergie hydraulique

Typologies et état de conservation

État de conservation : détruit

Statut, intérêt et protection

Le moulin est détruit.

Statut de la propriété : propriété privée

Références documentaires

Documents d'archive

- **FR.AD073, C 2764, Cadastre de 1728, Biolle (La), Tableau d'assemblage, 1732**
  FR.AD073, C 2764, **Cadastre de 1728, Biolle (La), Tableau d'assemblage**, 1732

- **FR.AD073 284 R 1, Moulins : Recensements, Biolle (La), 1917**
  FR.AD073 284 R 1, **Moulins : Recensements, Biolle (La)**, 1917

Illustrations

Cadastre de 1732. Cadastre de 1728 AD Savoie. C 2257
Phot. Yannick Milleret
IVR82_20127301594NUCA

Premier cadastre français, 1907. Cadastre de 1907
AD Savoie. 3P 7045
Phot. Yannick Milleret
IVR82_20127301595NUCA

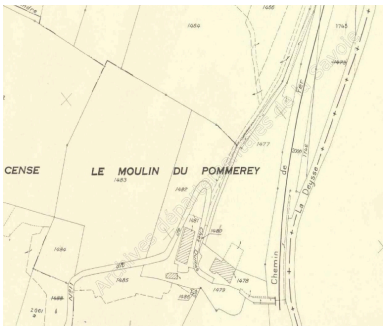

Cadastre rénové, 1954-1988. Cadastre de 1954-1988 AD Savoie. 3P 7046
Phot. Yannick Milleret
IVR82_20127301596NUCA

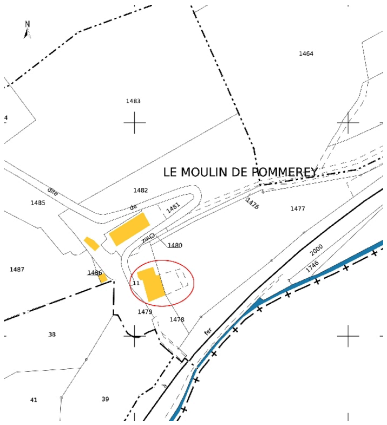

Cadastre actuel, 2010
Phot. Yannick Milleret
IVR82_20127301597NUCA

Vue générale du site de l'ancien moulin Dumas avec à droite la ferme
Phot. Yannick Milleret
IVR82_20127301598NUCA

Vue des vestiges du moulin
Phot. Yannick Milleret
IVR82_20127301599NUCA

Vue de l'ancien canal de fuite du moulin en direction de la Deysse
Phot. Yannick Milleret
IVR82_20127301600NUCA

Vue de la ferme au nord du site du moulin, vue sud
Phot. Yannick Milleret
IVR82_20127301601NUCA

Vue de la façade principale de la ferme, vue sud
Phot. Yannick Milleret
IVR82_20127301602NUCA

Dossiers liés

Dossiers de synthèse :
Patrimoine hydraulique de la Savoie : présentation de l'étude départementale (IA00141274) Rhône-Alpes, Savoie, Savoie
Oeuvre(s) contenue(s) :
Oeuvre(s) en rapport :
Paysage du bassin-versant du Lac du Bourget et tributaires (IA73002685) Rhône-Alpes, Savoie, Chambéry

Auteur(s) du dossier : Yannick Milleret
Copyright(s) : © Région Rhône-Alpes, Inventaire général du patrimoine culturel ; © Assemblée des Pays de Savoie

Cadastre de 1732. Cadastre de 1728 AD Savoie. C 2257

Référence du document reproduit :

- **Cadastre de 1732Cadastre de 1728**
  Cadastre de 1732Cadastre de 1728
  AD Savoie : C 2257

IVR82_20127301594NUCA
Auteur de l'illustration : Yannick Milleret
© Région Rhône-Alpes, Inventaire général du patrimoine culturel ; © Assemblée des Pays de Savoie
reproduction soumise à autorisation du titulaire des droits d'exploitation

Premier cadastre français, 1907. Cadastre de 1907 AD Savoie. 3P 7045

Référence du document reproduit :

- **Premier cadastre françaisCadastre de 1907**
  Premier cadastre françaisCadastre de 1907
  AD Savoie : 3P 7045

IVR82_20127301595NUCA
Auteur de l'illustration : Yannick Milleret
© Région Rhône-Alpes, Inventaire général du patrimoine culturel ; © Assemblée des Pays de Savoie
reproduction soumise à autorisation du titulaire des droits d'exploitation

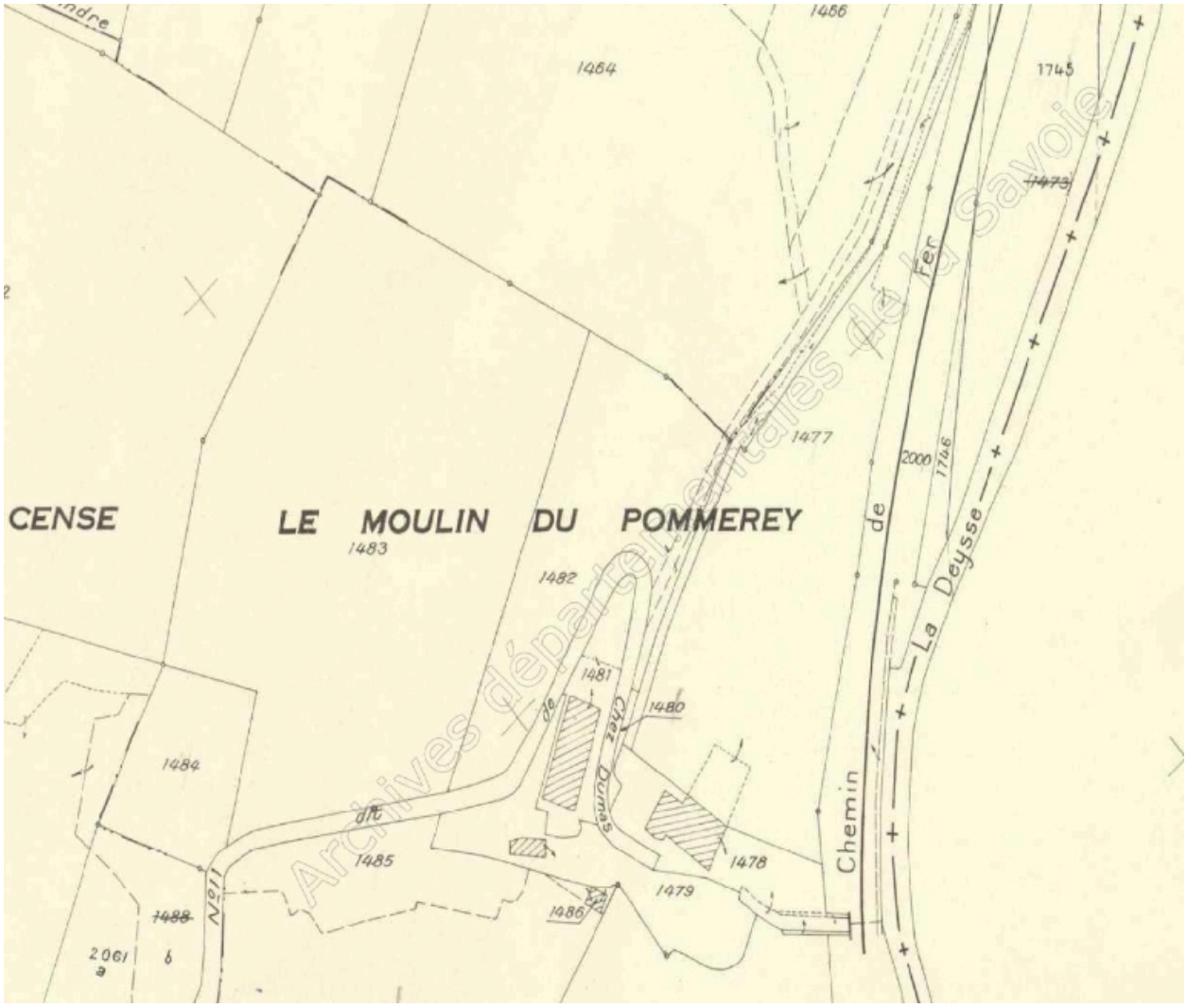

Cadastre rénové, 1954-1988. Cadastre de 1954-1988 AD Savoie. 3P 7046

Référence du document reproduit :

- **Cadastre rénovéCadastre de 1954-1988**
  Cadastre rénovéCadastre de 1954-1988
  AD Savoie : 3P 7046

IVR82_20127301596NUCA
Auteur de l'illustration : Yannick Milleret
© Région Rhône-Alpes, Inventaire général du patrimoine culturel ; © Assemblée des Pays de Savoie
reproduction soumise à autorisation du titulaire des droits d'exploitation

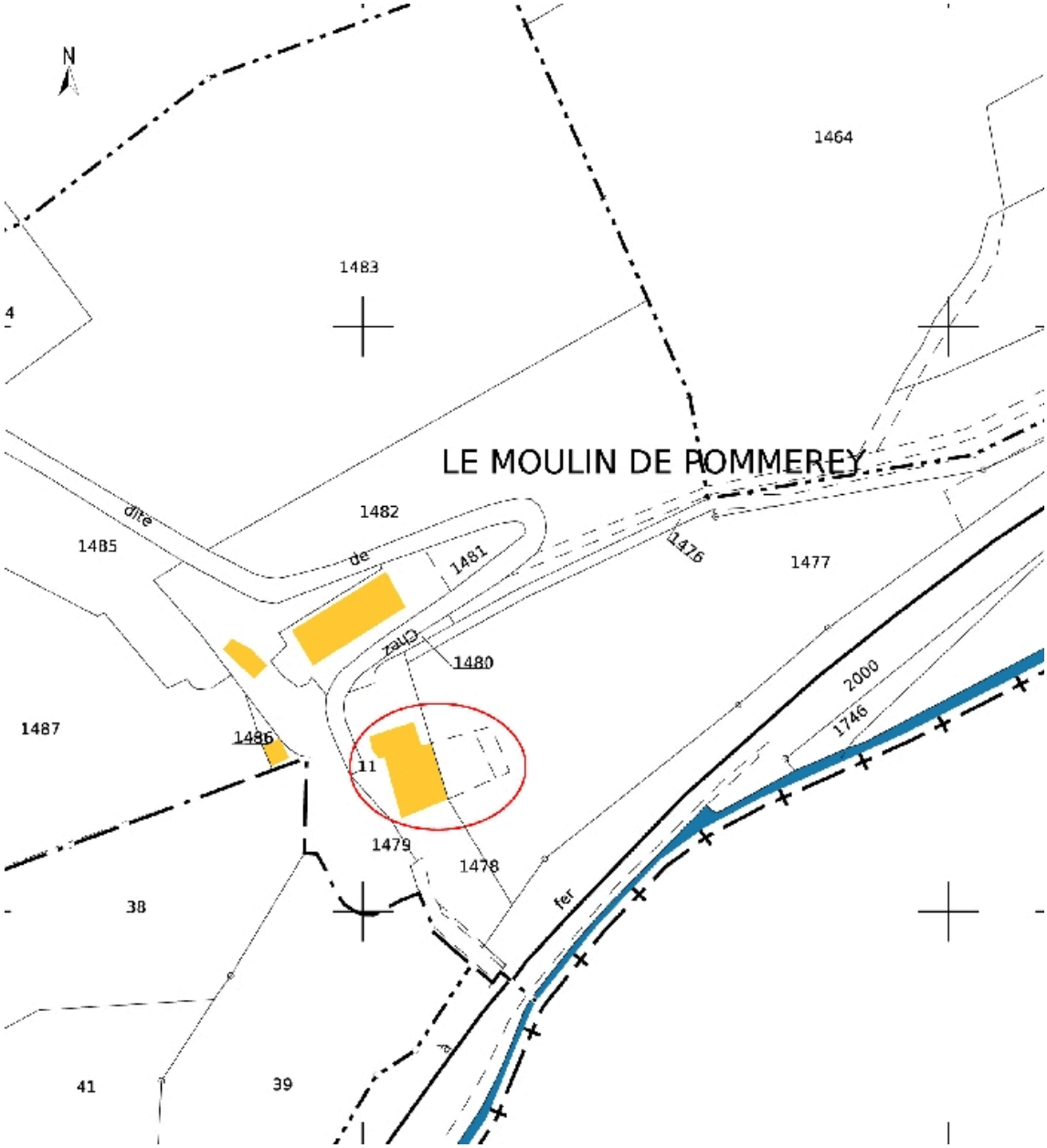

Cadastre actuel, 2010

Référence du document reproduit :

- **Cadastre actuel, 2010Cadastre actuel**
  Cadastre actuel, 2010Cadastre actuel

IVR82_20127301597NUCA
Auteur de l'illustration : Yannick Milleret
© Région Rhône-Alpes, Inventaire général du patrimoine culturel ; © Assemblée des Pays de Savoie
reproduction soumise à autorisation du titulaire des droits d'exploitation

Vue générale du site de l'ancien moulin Dumas avec à droite la ferme

IVR82_20127301598NUCA
Auteur de l'illustration : Yannick Milleret
© Région Rhône-Alpes, Inventaire général du patrimoine culturel ; © Assemblée des Pays de Savoie
reproduction soumise à autorisation du titulaire des droits d'exploitation

Vue des vestiges du moulin

IVR82_20127301599NUCA
Auteur de l'illustration : Yannick Milleret
© Région Rhône-Alpes, Inventaire général du patrimoine culturel ; © Assemblée des Pays de Savoie
reproduction soumise à autorisation du titulaire des droits d'exploitation

Vue de l'ancien canal de fuite du moulin en direction de la Deysse

IVR82_20127301600NUCA
Auteur de l'illustration : Yannick Milleret
© Région Rhône-Alpes, Inventaire général du patrimoine culturel ; © Assemblée des Pays de Savoie
reproduction soumise à autorisation du titulaire des droits d'exploitation

Vue de la ferme au nord du site du moulin, vue sud

IVR82_20127301601NUCA
Auteur de l'illustration : Yannick Milleret
© Région Rhône-Alpes, Inventaire général du patrimoine culturel ; © Assemblée des Pays de Savoie
reproduction soumise à autorisation du titulaire des droits d'exploitation

Vue de la façade principale de la ferme, vue sud

IVR82_20127301602NUCA
Auteur de l'illustration : Yannick Milleret
© Région Rhône-Alpes, Inventaire général du patrimoine culturel ; © Assemblée des Pays de Savoie
reproduction soumise à autorisation du titulaire des droits d'exploitation