Rhône-Alpes, Ain
Beauregard
Chemin départemental n 44

pont suspendu

Références du dossier

Numéro de dossier : IA01000081
Date de l'enquête initiale : 1987
Date(s) de rédaction : 1995
Cadre de l'étude : inventaire topographique
Degré d'étude : étudié

Désignation

Dénomination : pont
Précision sur la dénomination : pont suspendu

Compléments de localisation

Milieu d'implantation : en village
Réseau hydrographique : la Saône
Références cadastrales : 1984, A

Historique

Ce pont a été construit par l'entrepreneur André Gillet de Valbreuse en 1831, grâce à l'initiative de plusieurs propriétaires des environs. A partir de 1836 ceux-ci créent une société anonyme : la Compagnie du Pont Suspendu sur la Saône à Beauregard, approuvée par ordonnance royale du 25 août 1836 (on peut penser que ces actionnaires, dont certains habitaient sur la rive droite de la Saône, sont à l'initiative de la création du port au hameau appelé port de Beauregard, sur la rive droite de la Saône, face à Beauregard) . En 1887, le pont est racheté par les Ponts et Chaussées et la société dissoute. Les actions rachetées par l'Etat, provenaient des dividendes fournis par les droits de péage. Sur la culée du pont, marque et inscription : CRUE DU 20 MAI 1856

Période(s) principale(s) : 2e quart 19e siècle
Dates : 1831 (daté par source)
Auteur(s) de l'oeuvre : Gillet de Valbreuse André, ou : Valbreuse André Gillet de (ingénieur civil, attribution par source)

Description

Pont suspendu à deux travées ; pylônes, culées et piliers en pierre de taille calcaire

Eléments descriptifs

Matériau(x) du gros-oeuvre, mise en oeuvre et revêtement : calcaire

Statut, intérêt et protection

Statut de la propriété : propriété de l'Etat

Références documentaires

Liens web

- http://www.patrimoine.rhonealpes.fr/DOSSNUM/TREVOUX/ia01000081/index.htm : http://www.patrimoine.rhonealpes.fr/DOSSNUM/TREVOUX/ia01000081/index.htm

Illustrations



Vue du pont construit à Beauregard sur la Saône prise du côté nord-ouest. [Lithographie, par H. Brunet et Cie, Lyon, 1833, d'après un dessin de Flandrin]. Repro. Jean-Marie Refflé IVR82_19870100579P

Le pont de Beauregard. Photogr.par [Berthier], fin XIXe s. : le pont sur la Saône, depuis la rive droite. Repro. Jean-Marie Refflé IVR82_19900100061X

Sur les hauteurs de Beauregard-1880. Photogr. par [Berthier] : le pont sur la Saône, vue depuis la rive gauche. Repro. Jean-Marie Refflé IVR82_19900100060X

La Saône gelée au pont de Beauregard. Carte postale, s.l.n.d. [vers 1900]. Repro. Jean-Marie Refflé IVR82_19900100058XB

L'ancien pont sur la Saône. Photogr. par [Berthier], vers 1900. Repro. Jean-Marie Refflé IVR82_19900100059XB



Vue aérienne, prise du nord Phot. Michel Pérès IVR84_20200100783NUCA

Vue générale, depuis la rive gauche Phot. Eric Dessert IVR82_19870100120P

Auteur(s) du dossier : Simone Hartmann-Nussbaum
Copyright(s) : © Région Rhône-Alpes, Inventaire général du patrimoine culturel



Vue du pont construit à Beauregard sur la Saône prise du côté nord-ouest. [Lithographie, par H. Brunet et Cie, Lyon, 1833, d'après un dessin de Flandrin].

Référence du document reproduit :

- **Vue du pont construit à Beauregard sur la Saône prise du côté nord-ouest. [Lithographie, par H. Brunet et Cie, Lyon, 1833, d'après un dessin de Flandrin].**
  Vue du pont construit à Beauregard sur la Saône prise du côté nord-ouest. [Lithographie, par H. Brunet et Cie, Lyon, 1833, d'après un dessin de Flandrin]. (A. P.).

IVR82_19870100579P
Auteur de l'illustration (reproduction) : Jean-Marie Refflé
© Région Rhône-Alpes, Inventaire général du patrimoine culturel
reproduction soumise à autorisation du titulaire des droits d'exploitation

Le pont de Beauregard. Photogr.par [Berthier], fin XIXe s. : le pont sur la Saône, depuis la rive droite.

Référence du document reproduit :

- **Le pont de Beauregard. Photogr.par [Berthier], fin XIXe s. : le pont sur la Saône, depuis la rive droite.** Le pont de Beauregard. Photogr.par [Berthier], fin XIXe s. : le pont sur la Saône, depuis la rive droite. (A.P. Villefranche : Fds Association Promotion Villefranche Patrimoines et Traditions).

IVR82_19900100061X
Auteur de l'illustration (reproduction) : Jean-Marie Refflé
© Région Rhône-Alpes, Inventaire général du patrimoine culturel
reproduction soumise à autorisation du titulaire des droits d'exploitation

Sur les hauteurs de Beauregard-1880. Photogr. par [Berthier] : le pont sur la Saône, vue depuis la rive gauche.

Référence du document reproduit :

- **Sur les hauteurs de Beauregard-1880. Photogr. par [Berthier] : le pont sur la Saône, vue depuis la rive gauche.**
  Sur les hauteurs de Beauregard-1880. Photogr. par [Berthier] : le pont sur la Saône, vue depuis la rive gauche. (A.P. Villefranche : Fds Association Promotion Villefranche Patrimoines et Traditions).

IVR82_19900100060X
Auteur de l'illustration (reproduction) : Jean-Marie Refflé
© Région Rhône-Alpes, Inventaire général du patrimoine culturel
reproduction soumise à autorisation du titulaire des droits d'exploitation

La Saône gelée au pont de Beauregard. Carte postale, s.l.n.d. [vers 1900].

Référence du document reproduit :

- **Carte postale. La Saône gelée au pont de Beauregard. Carte postale, s.l.n.d. [vers 1900].**
  La Saône gelée au pont de Beauregard. Carte postale, s.l.n.d. [vers 1900]. Carte postale AP Villefranche-sur-Saône. Fonds Association Promotion Villefranche Patrimoines et Traditions.
  AP Villefranche-sur-Saône : Fonds Association Promotion Villefranche Patrimoines et Traditions

IVR82_19900100058XB
Auteur de l'illustration (reproduction) : Jean-Marie Refflé
Date de prise de vue : [ca 1900]
© Région Rhône-Alpes, Inventaire général du patrimoine culturel
reproduction soumise à autorisation du titulaire des droits d'exploitation

L'ancien pont sur la Saône. Photogr. par [Berthier], vers 1900.

Référence du document reproduit :

- **L'ancien pont sur la Saône. Photogr. par [Berthier], vers 1900.**
  L'ancien pont sur la Saône. Photogr. par [Berthier], vers 1900. (A.P. Villefranche, Association Villefranche Patrimoines et Traditions : BER/340).

IVR82_19900100059XB
Auteur de l'illustration (reproduction) : Jean-Marie Refflé
© Région Rhône-Alpes, Inventaire général du patrimoine culturel
reproduction soumise à autorisation du titulaire des droits d'exploitation

Vue aérienne, prise du nord

IVR84_20200100783NUCA
Auteur de l'illustration : Michel Pérès
© Région Auvergne-Rhône-Alpes, Inventaire général du patrimoine culturel ; © Ville de Lyon
reproduction soumise à autorisation du titulaire des droits d'exploitation

Vue générale, depuis la rive gauche

IVR82_19870100120P
Auteur de l'illustration : Eric Dessert
© Région Rhône-Alpes, Inventaire général du patrimoine culturel
reproduction soumise à autorisation du titulaire des droits d'exploitation