Rhône-Alpes, Savoie
Cléry
Alibon,

Moulin à farine Puthet puis Blanc dit moulin d'Alibon actuellement sans affectation

Références du dossier

Numéro de dossier : IA73003424
Date de l'enquête initiale : 2014
Date(s) de rédaction : 2014
Cadre de l'étude : enquête thématique départementale Patrimoine hydraulique des Pays de Savoie
Degré d'étude : recensé

Désignation

Dénomination : moulin à farine

Compléments de localisation

Milieu d'implantation : isolé
Réseau hydrographique : Ruisseau de Verrens-Arvey ; ruisseau du Closet ; bassin-versant Isère inférieure-Val Gelon
Références cadastrales : 2014, C, 339

Historique

Un moulin appartenant aux héritiers Puthet, apparaît sur le cadastre napoléonien de 1809 (Section B, parcelle 572). Le moulin est toujours visible sur le premier cadastre français de 1870 au lieu-dit Alibon. A cette date, il appartient au meunier Joseph Blanc. Le moulin cesse probablement de fonctionner avant la fin du XIXe siècle car il n'est pas mentionné dans le tableau des Ponts et chaussées sur l'utilisation industrielle et agricole des cours d'eau de 1889 (FR.AD073, 35SPC7). Actuellement, le bâtiment est toujours visible mais il est sans affectation.

Période(s) principale(s) : 1er quart 19e siècle ()
Dates : 1809 (daté par source)

Description

Le moulin était alimenté par un canal partant du ruisseau de Verrens-Arvey et allant se jeter dans le ruisseau du Closet. Il fonctionnait probablement en éclusée car il disposait d'une réserve d'eau. Cette réserve a été asséchée. Le bâtiment du moulin est toujours en place mais reste sans affectation. Il présente un plan rectangulaire sur un niveau. Construits en pierre, certains murs sont fermés par un essentage de planches. Le bâtiment est couvert d'un toit en tôle. Une partie du matériel, dont une paire de meules et des engrenages de bois, est toujours en place.

Eléments descriptifs

Matériau(x) de couverture : fer en couverture
Plan : plan rectangulaire régulier
Couvrements :
Énergies : énergie hydraulique

Typologies et état de conservation

État de conservation : menacé

Statut, intérêt et protection

La commune de Cléry fait partie du PNR des Bauges.

Sites de protection : parc naturel régional
Statut de la propriété : propriété privée

Références documentaires

Documents d'archive

- **FR.AD073, L1006, 1809.**
  FR.AD073, L1006, Cadastre napoléonien, Cléry et Frontenex, section B, feuille unique, 1809.
  AD Savoie : L1006

- **FR.AD073, 3P 7421, 1870.**
  FR.AD073, 3P 7421, Premier cadastre français, Cléry, Section C, feuille 2, 1870.
  AD Savoie : 3P 7421

- **FR.AD073, 35SPC7, 1876-1909.**
  FR.AD073, 35SPC7, Ponts et chaussées, service hydraulique, Comptabilité, statistiques et affaires diverses (classement par année), 1876-1909.
  AD Savoie : 35SPC7

- **FR.AD073, 3P 7422, 1935.**
  FR.AD073, 3P 7422, cadastre rénové, Cléry, Section C, feuille 2, 1935.
  AD Savoie : 3P 7422

Bibliographie

- **H.Barthélémy, Anciens moulins en Combe de Savoie, 2014.**
  H.Barthélémy, Anciens moulins en Combe de Savoie et bas Val d'Arly, Cahier du Vieux Conflans, n°175, Société des Amis du Vieux Conflans, Albertville, 2014.
  CDP Savoie

Illustrations

Cadastre napoléonien, Cléry, 1809 Section B, feuille unique (FR.AD073, L1006). Autr. Clara Bérelle IVR82_20147302636NUCA

Premier cadastre français, Cléry, 1870, Section C, feuille 2 (FR.AD073, 3P 7421). Autr. Clara Bérelle IVR82_20147302637NUCA

Cadastre rénové, Cléry, 1935, Section C, feuille 2 (FR.AD073, 3P 7422). Autr. Clara Bérelle IVR82_20147302638NUCA

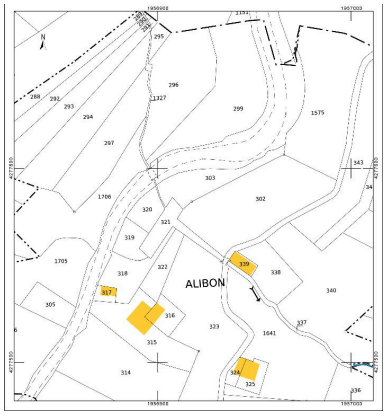

Cadastre actuel, 2014.
Autr. Clara Bérelle
IVR82_20147302639NUCA

Vue du moulin d'Alibon.
Phot. Clara Bérelle
IVR82_20147302640NUCA

Dossiers liés

Dossiers de synthèse :
Patrimoine hydraulique de la Savoie : présentation de l'étude départementale (IA00141274) Rhône-Alpes, Savoie, Savoie
Oeuvre(s) contenue(s) :
Oeuvre(s) en rapport :
Paysage du bassin-versant de l'Isère inférieure et du Val Gelon (IA73003401) Aiton, Albertville, Allondaz, Arbin, Arvillard, Betton-Bettonet, Bonvillard, Bourget-en-Huile, Bourgneuf, Chamousset, Chamoux-sur-Gelon, Champ-Laurent, Châteauneuf, Chignin, Cléry, Coise-Saint-Jean-Pied-Gauthier, Cruet, Détrier, Étable, Francin, Fréterive, Frontenex, Gilly-sur-Isère, Grésy-sur-Isère, Grignon, Hauteville, La Chapelle-Blanche, La Chavanne, La Croix-de-la-Rochette, La Rochette, La Table, La Trinité, Laissaud, Le Pontet, Le Verneil, Les Marches, Les Mollettes, Mercury, Montailleur, Montendry, Monthion, Montmélian, Myans, Notre-Dame-des-Millières, Pallud, Planaise, Plancherine, Presle, Rotherens, Sainte-Hélène-du-Lac, Sainte-Hélène-sur-Isère, Saint-Jean-de-la-Porte, Saint-Jeoire-Prieuré, Saint-Pierre-d'Albigny, Saint-Pierre-de-Soucy, Saint-Vital, Tournon, Verrens-Arvey, Villard-d'Héry, Villard-Léger, Villard-Sallet, Villaroux.

Auteur(s) du dossier : Clara Bérelle
Copyright(s) : © Région Rhône-Alpes, Inventaire général du patrimoine culturel ; © Assemblée des Pays de Savoie

Cadastre napoléonien, Cléry, 1809 Section B, feuille unique (FR.AD073, L1006).

IVR82_20147302636NUCA
Auteur du document reproduit : Clara Bérelle
© Région Rhône-Alpes, Inventaire général du patrimoine culturel ; © Assemblée des Pays de Savoie ; © Archives départementales de la Savoie
reproduction soumise à autorisation du titulaire des droits d'exploitation

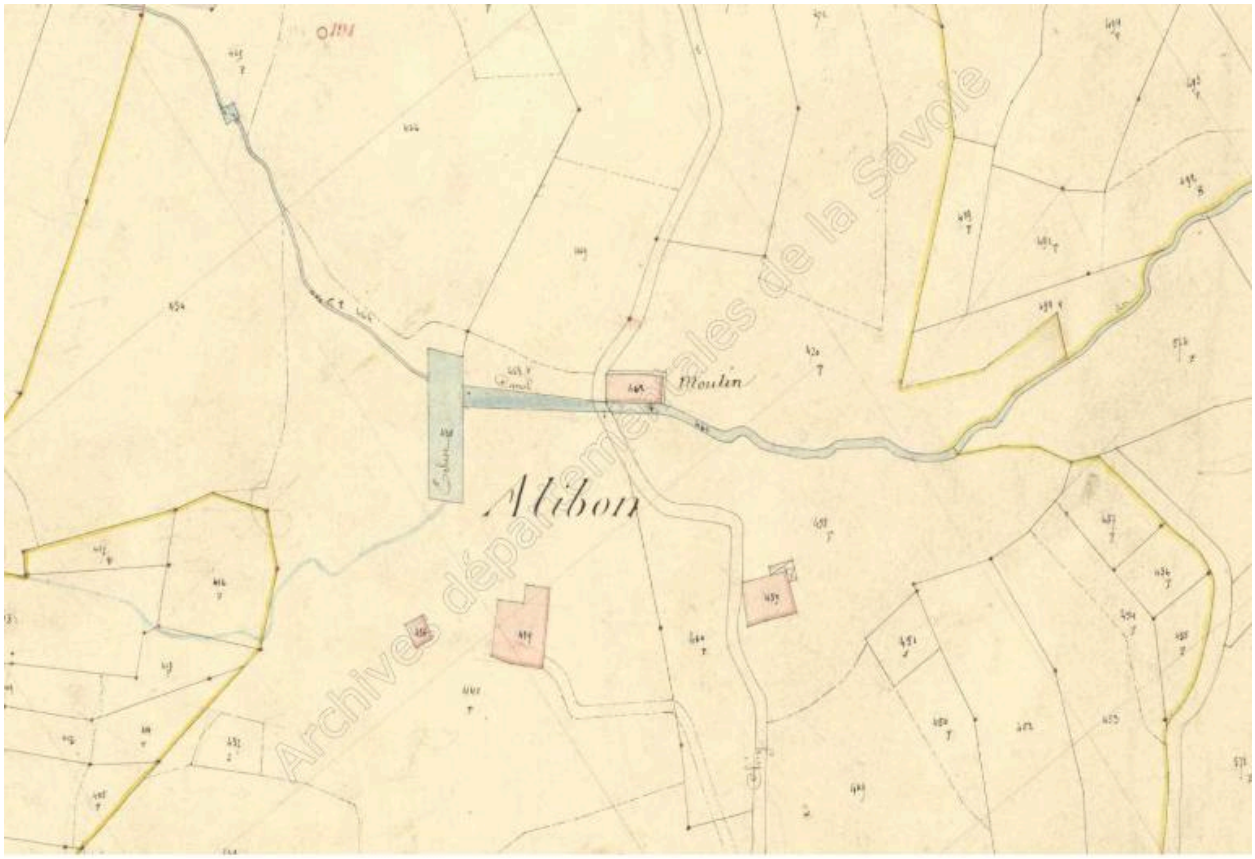

Premier cadastre français, Cléry, 1870, Section C, feuille 2 (FR.AD073, 3P 7421).

IVR82_20147302637NUCA
Auteur du document reproduit : Clara Bérelle
© Région Rhône-Alpes, Inventaire général du patrimoine culturel ; © Assemblée des Pays de Savoie ; © Archives départementales de la Savoie
reproduction soumise à autorisation du titulaire des droits d'exploitation

Cadastre rénové, Cléry, 1935, Section C, feuille 2 (FR.AD073, 3P 7422).

IVR82_20147302638NUCA
Auteur du document reproduit : Clara Bérelle
© Région Rhône-Alpes, Inventaire général du patrimoine culturel ; © Assemblée des Pays de Savoie ; © Archives départementales de la Savoie
reproduction soumise à autorisation du titulaire des droits d'exploitation

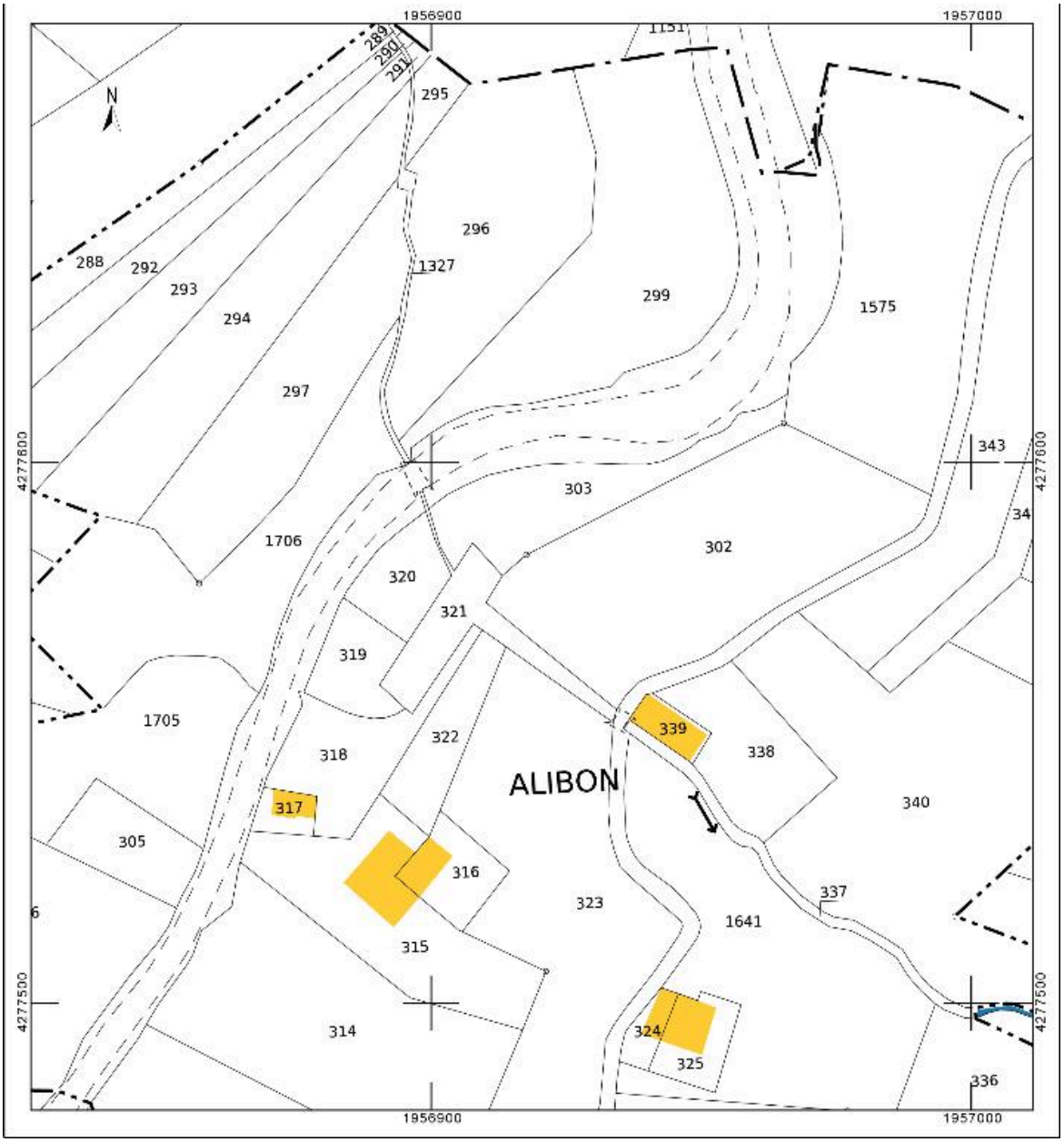

Cadastre actuel, 2014.

IVR82_20147302639NUCA
Auteur du document reproduit : Clara Bérelle
© Ministère des finances, CIDF, Service du cadastre
reproduction soumise à autorisation du titulaire des droits d'exploitation

Vue du moulin d'Alibon.

IVR82_20147302640NUCA
Auteur de l'illustration : Clara Bérelle
© Région Rhône-Alpes, Inventaire général du patrimoine culturel ; © Assemblée des Pays de Savoie
communication soumise à autorisation, reproduction soumise à autorisation