Rhône-Alpes, Loire
Lérigneux
Boissenalée
1ère ferme

Ferme d'estive, dite jasserie

Références du dossier

Numéro de dossier : IA42002676
Date de l'enquête initiale : 2005
Date(s) de rédaction : 2013
Cadre de l'étude : inventaire topographique
Degré d'étude : étudié

Désignation

Dénomination : ferme

Compléments de localisation

Milieu d'implantation : en écart
Références cadastrales : 1809, C, 99 ; 1986, AI, 255

Historique

Jasserie qui s'élève pratiquement au même endroit qu'une plus ancienne (1809 C 34), ancien bâtiment rural de la commune, qui se trouvait orienté différemment. L'actuelle date de la première moitié du 20e siècle, plus sieurs indices permettent d'en fixer la datation : cheminée et cloison de la chambre en brique, joints horizontaux et en demi-relief. Le bâtiment aba,donné menace ruine, une partie de la toiture est déjà à terre.

Période(s) principale(s) : 1ère moitié 20e siècle
Auteur(s) de l'oeuvre : auteur inconnu ()

Description

Jasserie à entrées séparées avec cave hors-oeuvre. L'édifice de plan rectangulaire a une cave sur l´angle nord-ouest du mur gouttereau ouest. La façade principale, exposée à l´est, comporte, à droite, un logis à deux niveaux : un rez-de-chaussée avec porte latérale gauche et fenêtre, et comble à surcroît pour la chambre, avec fenêtre. A l'intérieur de la cuisine se trouve encore en place une cheminée, avec deux piédroits en brique et un manteau en brique (?) enduite. Dans le mur ouest, une porte donne accès à une arrière cuisine avec un évier en céramique, depuis laquelle on accède, par une autre porte, dans la cave enterrée. Dans le mur maçonné gauche de la cuisine, une porte ouvre dans l´étable, également accessible par une double porte percée dans le même mur gouttereau. Une baie axiale est aménagée dans le mur pignon sud de l´étable, un espace central est aménagé entre les deux planchers des vaches où les crèches sont encore en place le long des murs gouttereaux. L´accès à la grange s´opère par le biais d´un montoir (pente aménagée) conduisant à une porte double. Dans la partie nord de la grange, au-dessus de la cuisine se trouve un espace cloisonné en brique et abritant un chambre ; une échelle en bois permettait d´y accéder. Le matériau de construction de la jasserie est le moellon de granite, l´encadrement des baies est en pierre de taille, et la toiture à longs pans, partiellement ruinée, est couverte de tuiles creuses.

Eléments descriptifs

Matériau(x) du gros-oeuvre, mise en oeuvre et revêtement : granite ; moellon
Matériau(x) de couverture : tuile creuse
Étage(s) ou vaisseau(x) : comble à surcroît
Type(s) de couverture : toit à longs pans

Escaliers : escalier intérieur : escalier droit, en charpente

Typologies et état de conservation

Typologies : Type D3: jasserie à entrées séparées et cave dans-oeuvre
État de conservation : menacé, mauvais état

Statut, intérêt et protection

Statut de la propriété : propriété privée

Illustrations

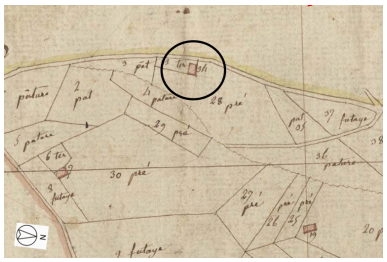

Plan de situation, d'après le cadastre de 1809, section C, échelle originale 1:2500. Dess. Thierry Monnet IVR82_20134200123NUD

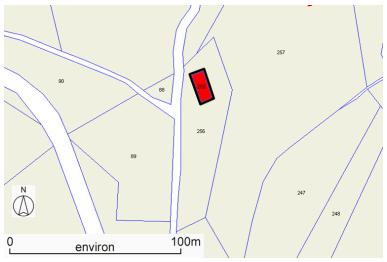

Plan de situation, sur fond de plan cadastral, section AI, échelle originale 1:1250. Source : Direction générale des Finances Publiques - Cadastre ; mise à jour : 1986 Dess. Thierry Monnet IVR82_20134200124NUD

Vue générale. Phot. Thierry Monnet IVR82_20134200107NUCA

Vue d'ensemble de la jasserie. Phot. Thierry Monnet IVR82_20134200108NUCA

Vue partielle de trois quarts depuis le nord-est. Phot. Thierry Monnet IVR82_20134200109NUCA

Vue d'ensemble de trois quarts depuis le nord-ouest. Phot. Thierry Monnet IVR82_20134200110NUCA

Vue d'ensemble de trois quarts depuis le sud-ouest. Phot. Thierry Monnet

Vue partielle du mur gouttereau ouest. Phot. Thierry Monnet IVR82_20134200112NUCA

Vue d'ensemble du mur gouttereau ouest. Phot. Thierry Monnet IVR82_20134200113NUCA

IVR82_20134200111NUCA

Vue d'ensemble de trois quarts depuis le sud-ouest.
Phot. Thierry Monnet
IVR82_20134200114NUCA

Vue intérieure axiale de l'étable vers le sud.
Phot. Thierry Monnet
IVR82_20134200115NUCA

Vue intérieure de trois quarts de l'étable en direction du sud.
Phot. Thierry Monnet
IVR82_20134200116NUCA

Vue intérieure de trois quarts de l'étable en direction du sud.
Phot. Thierry Monnet
IVR82_20134200117NUCA

Vue intérieure axiale de l'étable en direction du nord.
Phot. Thierry Monnet
IVR82_20134200118NUCA

Vue d'ensemble intérieure de la grange vers le sud après.
Phot. Thierry Monnet
IVR82_20134200119NUCA

Vue d'ensemble intérieure de la grange vers le sud avant.
Phot. Thierry Monnet
IVR82_20134200120NUCA

Vue intérieure de la grange vers ne lord, avec la chambre haute.
Phot. Thierry Monnet
IVR82_20134200122NUCA

Vue générale intérieure de la cuisine avec cheminée.
Phot. Thierry Monnet
IVR82_20134200121NUCA

Dossiers liés

Dossiers de synthèse :
Présentation de la commune de Lérigneux (IA42001484) Lérigneux
Les fermes du canton de Montbrison (IA42001297) Rhône-Alpes, Loire, Loire
Oeuvre(s) contenue(s) :

Auteur(s) du dossier : Caroline Guibaud, Thierry Monnet
Copyright(s) : © Région Rhône-Alpes, Inventaire général du patrimoine culturel ; © Conseil général de la Loire

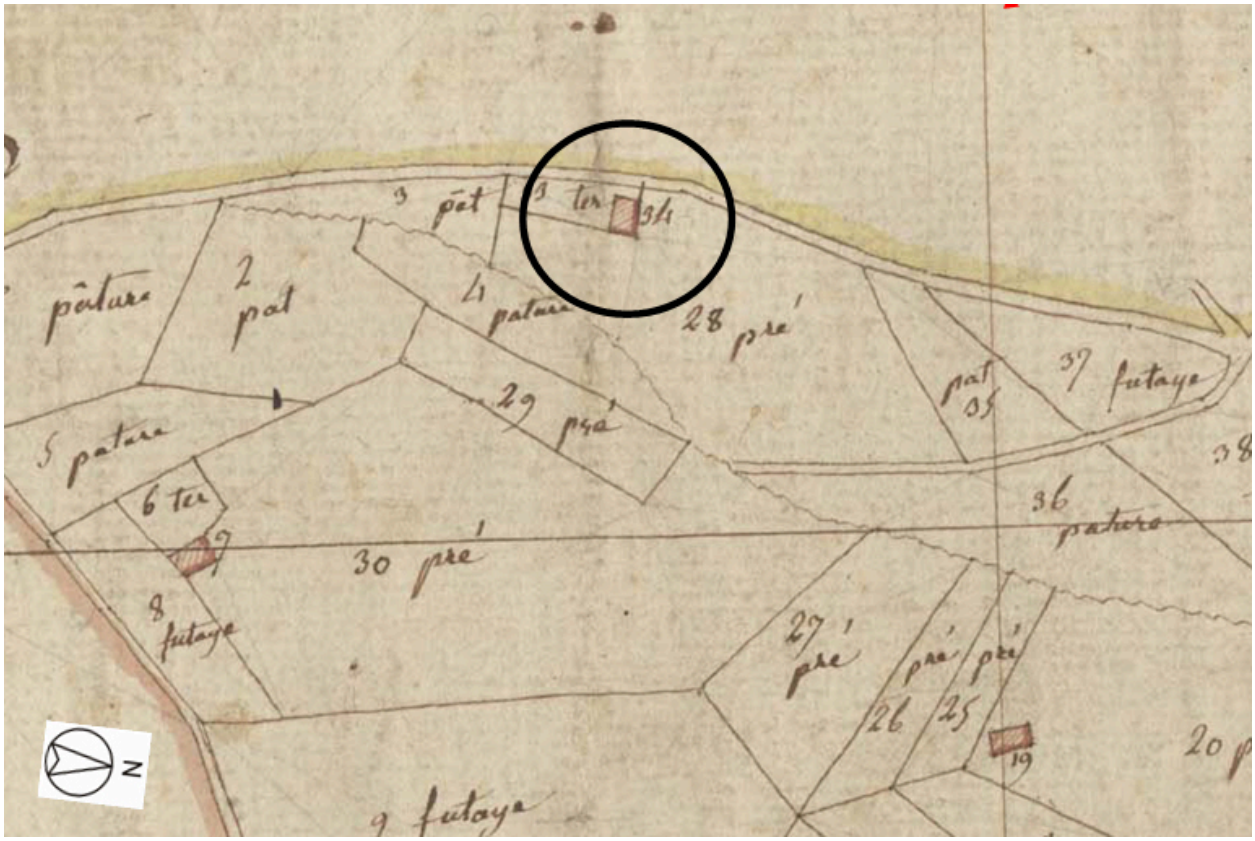

Plan de situation, d'après le cadastre de 1809, section C, échelle originale 1:2500.

IVR82_20134200123NUD
Auteur de l'illustration : Thierry Monnet
Technique de relevé : reprise de fond ;
© Région Rhône-Alpes, Inventaire général du patrimoine culturel ; © Archives départementales de la Loire
reproduction soumise à autorisation du titulaire des droits d'exploitation

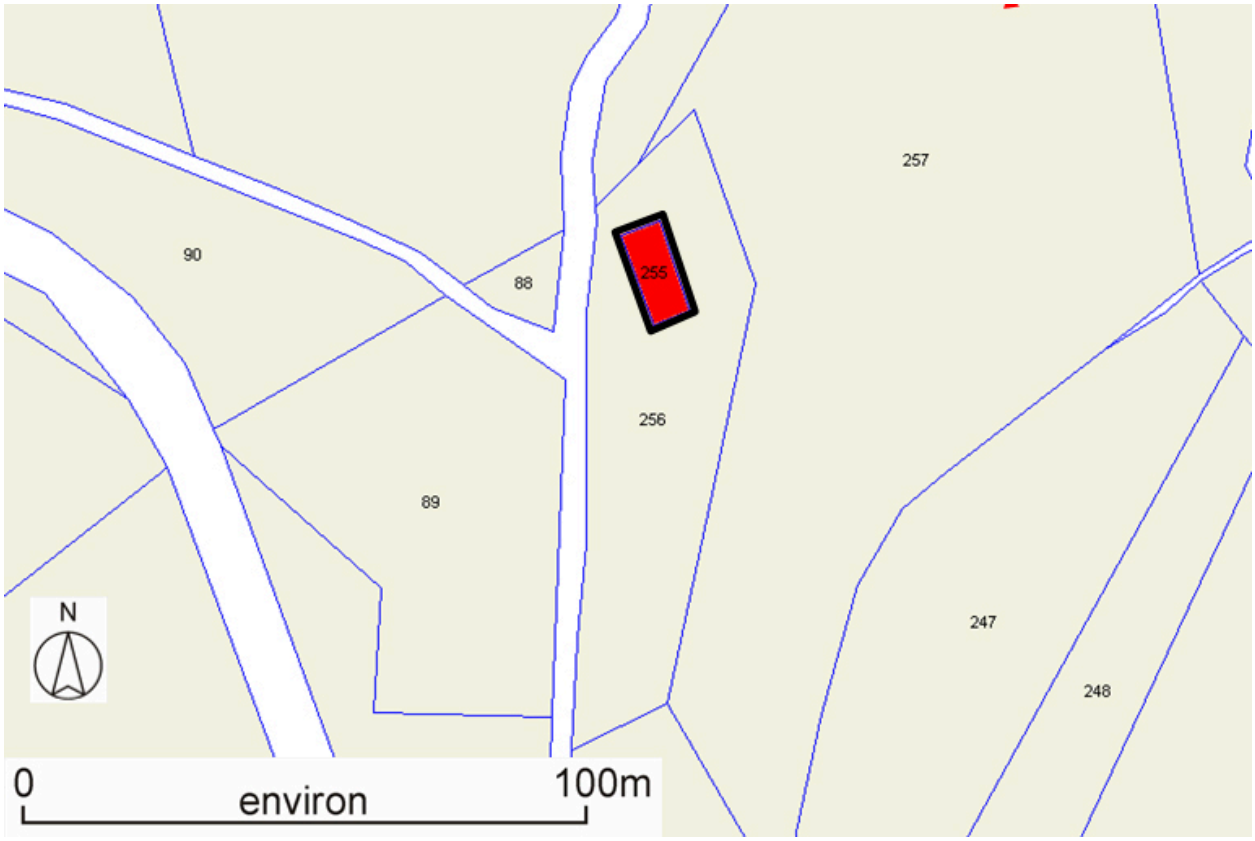

Plan de situation, sur fond de plan cadastral, section AI, échelle originale 1:1250. Source : Direction générale des Finances Publiques - Cadastre ; mise à jour : 1986

IVR82_20134200124NUD
Auteur de l'illustration : Thierry Monnet
Technique de relevé : reprise de fond ;
© Région Rhône-Alpes, Inventaire général du patrimoine culturel ; © Archives départementales de la Loire
reproduction soumise à autorisation du titulaire des droits d'exploitation

Vue générale.

IVR82_20134200107NUCA
Auteur de l'illustration : Thierry Monnet
Date de prise de vue : 2006
© Région Rhône-Alpes, Inventaire général du patrimoine culturel
reproduction soumise à autorisation du titulaire des droits d'exploitation

Vue d'ensemble de la jasserie.

IVR82_20134200108NUCA
Auteur de l'illustration : Thierry Monnet
Date de prise de vue : 2006
© Région Rhône-Alpes, Inventaire général du patrimoine culturel
reproduction soumise à autorisation du titulaire des droits d'exploitation

Vue partielle de trois quarts depuis le nord-est.

IVR82_20134200109NUCA
Auteur de l'illustration : Thierry Monnet
Date de prise de vue : 2006
© Région Rhône-Alpes, Inventaire général du patrimoine culturel
reproduction soumise à autorisation du titulaire des droits d'exploitation

Vue d'ensemble de trois quarts depuis le nord-ouest.

IVR82_20134200110NUCA
Auteur de l'illustration : Thierry Monnet
Date de prise de vue : 2006
© Région Rhône-Alpes, Inventaire général du patrimoine culturel
reproduction soumise à autorisation du titulaire des droits d'exploitation

Vue d'ensemble de trois quarts depuis le sud-ouest.

IVR82_20134200111NUCA
Auteur de l'illustration : Thierry Monnet
Date de prise de vue : 2006
© Région Rhône-Alpes, Inventaire général du patrimoine culturel
reproduction soumise à autorisation du titulaire des droits d'exploitation

Vue partielle du mur gouttereau ouest.

IVR82_20134200112NUCA
Auteur de l'illustration : Thierry Monnet
Date de prise de vue : 2006
© Région Rhône-Alpes, Inventaire général du patrimoine culturel
reproduction soumise à autorisation du titulaire des droits d'exploitation

Vue d'ensemble du mur gouttereau ouest.

IVR82_20134200113NUCA
Auteur de l'illustration : Thierry Monnet
Date de prise de vue : 2006
© Région Rhône-Alpes, Inventaire général du patrimoine culturel
reproduction soumise à autorisation du titulaire des droits d'exploitation

Vue d'ensemble de trois quarts depuis le sud-ouest.

IVR82_20134200114NUCA
Auteur de l'illustration : Thierry Monnet
Date de prise de vue : 2006
© Région Rhône-Alpes, Inventaire général du patrimoine culturel
reproduction soumise à autorisation du titulaire des droits d'exploitation

Vue intérieure axiale de l'étable vers le sud.

IVR82_20134200115NUCA
Auteur de l'illustration : Thierry Monnet
Date de prise de vue : 2006
© Région Rhône-Alpes, Inventaire général du patrimoine culturel
reproduction soumise à autorisation du titulaire des droits d'exploitation

Vue intérieure de trois quarts de l'étable en direction du sud.

IVR82_20134200116NUCA
Auteur de l'illustration : Thierry Monnet
Date de prise de vue : 2006
© Région Rhône-Alpes, Inventaire général du patrimoine culturel
reproduction soumise à autorisation du titulaire des droits d'exploitation

Vue intérieure de trois quarts de l'étable en direction du sud.

IVR82_20134200117NUCA
Auteur de l'illustration : Thierry Monnet
Date de prise de vue : 2006
© Région Rhône-Alpes, Inventaire général du patrimoine culturel
reproduction soumise à autorisation du titulaire des droits d'exploitation

Vue intérieure axiale de l'étable en direction du nord.

IVR82_20134200118NUCA
Auteur de l'illustration : Thierry Monnet
Date de prise de vue : 2006
© Région Rhône-Alpes, Inventaire général du patrimoine culturel
reproduction soumise à autorisation du titulaire des droits d'exploitation

Vue d'ensemble intérieure de la grange vers le sud après.

IVR82_20134200119NUCA
Auteur de l'illustration : Thierry Monnet
Date de prise de vue : 2006
© Région Rhône-Alpes, Inventaire général du patrimoine culturel
reproduction soumise à autorisation du titulaire des droits d'exploitation

Vue d'ensemble intérieure de la grange vers le sud avant.

IVR82_20134200120NUCA
Auteur de l'illustration : Thierry Monnet
Date de prise de vue : 2006
© Région Rhône-Alpes, Inventaire général du patrimoine culturel
reproduction soumise à autorisation du titulaire des droits d'exploitation

Vue intérieure de la grange vers ne lord, avec la chambre haute.

IVR82_20134200122NUCA
Auteur de l'illustration : Thierry Monnet
Date de prise de vue : 2006
© Région Rhône-Alpes, Inventaire général du patrimoine culturel
reproduction soumise à autorisation du titulaire des droits d'exploitation

Vue générale intérieure de la cuisine avec cheminée.

IVR82_20134200121NUCA
Auteur de l'illustration : Thierry Monnet
Date de prise de vue : 2006
© Région Rhône-Alpes, Inventaire général du patrimoine culturel
reproduction soumise à autorisation du titulaire des droits d'exploitation