Rhône-Alpes, Loire
Bard
Contéol
3e ferme

Ferme (ancien château de Contéol)

Références du dossier

Numéro de dossier : IA42001755
Date de l'enquête initiale : 2005
Date(s) de rédaction : 2011
Cadre de l'étude : inventaire topographique
Degré d'étude : étudié

Désignation

Dénomination : ferme

Compléments de localisation

Milieu d'implantation : en écart
Références cadastrales : 1809. F 1 à 7 ; 198. F 258 à 261, 266

Historique

La ferme de Contéol est une reconstruction, suite à des incendies au 19e siècle, d'un château relevant du mandement de Châtelneuf et de la seigneurie de Chevalard. Le prieuré de Savigneux avait très anciennement des droits à Contéol, qu'il vendit en 1567, à noble Michel Trunel, seigneur du Poyet, époux de Sybille Papon, pour le prix de 400 livres. Les plus anciens seigneurs de Contéol paraissent être les Robertet, puis à la fin du 16e siècle Contéol passe aux mains des Henrys. Le fief et domaine de Contéol, saisi au préjudice d'Antoine Henrys, sieur du Mont, fut acquis par François de Boubée, écuyer, qui versa le montant de l'adjudication au receveur des consignations le 4 mars 1719. En 1820, ses héritiers vendirent le château et une partie du domaine de Contéol à Pierre Soleillant, natif de Verrières, pour 20.000 F ; c'est lui qui est propriétaire du "Château de Contiol" (parcelle F 5) sur l'état de section de 1828. Son fils Mathieu restaure le vieux château ruiné et agrandit le domaine. Ses descendants possèdent encore la partie la plus ancienne du château, au sud (parcelle 1986 F 261). En 1913, on y voyait "encore les restes d'une tour hexagonale avec la haute fenêtre de la chapelle qui en occupe le premier étage ; elle est de style ogivale, bien voûtée, et est accessible par un escalier en vis. Le même escalier conduit également à une chambre qui fait suite à la chapelle, à droite, et contient une cheminée du 18e siècle. Le rez-de-chaussée de la tour, sous la chapelle, est également voûté, c'est une sorte de crypte qui sert aujourd'hui de cave" (Salomon, T. III, p. 71-74). La ferme a été divisée entre trois propriétaires en 1905 (renseignement oral). Sur la façade arrière de l'habitation, une rupture d'alignement de la maçonnerie marque la limite entre le mur ancien au sud, constitué de petits moellons posés sur chant (16e siècle ?), et le mur reconstruit au 19e siècle au nord. Des baies du 15e ou 16e siècle sont remployées à divers endroits.

Période(s) principale(s) : 16e siècle, 2e moitié 19e siècle, 1er quart 20e siècle
Auteur(s) de l'oeuvre : auteur inconnu ()

Description

La ferme est constituée d'un grand bâtiment d'habitation, à l'ouest, précédé d'une cour encadrée de dépendances au nord et au sud. L'habitation a été divisée en trois en 1905 par des murs de clôture dressés en travers de la cour, perpendiculairement à la façade (formant trois cours accolées, du sud au nord : parcelles 1986 F 261, 261 et 259). L'habitation est un important parallélépipède s'élevant sur trois niveaux (rez-de-chaussée et deux étages carrés) et comportant six travées de baies aux encadrements en pierre de taille avec arcs de décharge. Il ne devait y avoir que deux portes d'accès au rez-de-chaussée ; lors de la division en 1905, la fenêtre de la deuxième travée (au sud) a été transformée en porte. Un petit corps de bâtiment

de plan carré est adossé au pignon sud : il est occupé par une chapelle éclairée par des fenêtres à linteau en arc plein-cintre, et voûtée d'arêtes. L'extrémité nord du bâtiment est occupé par une cave voutée, en sous-sol. La cour est bordée, au sud, par une porcherie ; à l'est, par une remise ; au nord, par une grange-étable (une cave est aménagée sous l'escalier d'accès au fenil), avec une seconde étable accolée au nord. La cour est fermée au nord par un portail en arc segmentaire à génoise à trois rangs (reliant l'habitation à la grange-étable). La parcelle nord (259) possède une cour dans laquelle est installée une grange étable avec (présente sur le cadastre ancien). Le logis comporte, sur sa droite une petite porte ouvrant sur une cave voûtée en pierre. Un large portail en arc segmentaire et surmonté d´une génoise coiffée de trois rangées de tuiles creuses, ouvre sur la cour depuis le nord. Au même endroit, une seconde grange étable est adossée à la précédente. L'édifice est en moellon de granite, avec encadrements en granite. Il est couvert de toits à longs pans, en tuile creuse (la chapelle est couvert d'un toit en appentis) ; une génoise, soulignée d'une bande d'enduit à la chaux, couronne l'élévation de l'habitation.

Eléments descriptifs

Matériau(x) du gros-oeuvre, mise en oeuvre et revêtement : granite ; moellon
Matériau(x) de couverture : tuile creuse
Étage(s) ou vaisseau(x) : rez-de-chaussée, 2 étages carrés
Couvrements : voûte d'arêtes ; voûte en berceau
Élévations extérieures : élévation à travées
Type(s) de couverture : toit à longs pans ; appentis

Typologies et état de conservation

État de conservation : état moyen, inégal suivant les parties

Statut, intérêt et protection

Statut de la propriété : propriété privée

Références documentaires

Bibliographie

- **SALOMON, E. Les châteaux historiques... du Forez. 1916.**
  SALOMON, Emile. **Les châteaux historiques : manoirs, maisons fortes, gentilhommières, anciens fiefs du Forez et des enclaves du Lyonnais, du Beaujolais et du Macônnais qui ont formé le département de la Loire** ; ill. par le Vicomte Gaston de Jourda de Vaux et Henry Gonnard. Réimpression de l'édition de Hennebont de 1916, 1922, 1926. Marseille : Laffitte, 1979. 3 Vol. (446-464-361 p.) : ill.; 30 cm
  T. III, p. 71-74

Illustrations

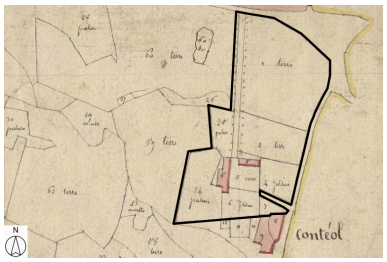

Plan de situation, d'après le cadastre de 1809, section F, échelle originale 1:2500Plan cadastral, dit cadastre napoléonienDessin au crayon, plume et lavis d'encres colorées sur papier, 1809. AD Loire. 1682VT2_14
Dess. Thierry Monnet
IVR82_20114201662NUD

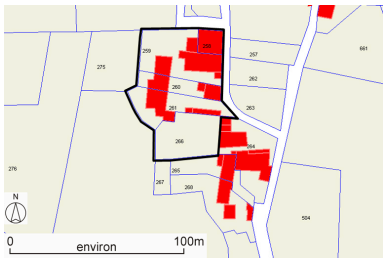

Plan de situation, sur fond de plan cadastral, section F, échelle originale 1:2500e. Source : Direction générale des Finances Publiques - Cadastre ; mise à jour : 1986.
Dess. Thierry Monnet
IVR82_20114200805NUD

Vue générale
Phot. Eric Dessert
IVR82_20054200742NUCA

Vue générale de la ferme
Phot. Thierry Monnet
IVR82_20114200397NUCA

Vue d'ensemble du logis.
Phot. Thierry Monnet
IVR82_20114200398NUCA

Vue partielle du logis, côté gauche. Parcelles 261 et 260.
Phot. Thierry Monnet
IVR82_20114200399NUCA

Vue partielle de l'extrémité sud du logis avec la chapelle accolée au mur pignon. Parcelle 261
Phot. Thierry Monnet
IVR82_20114200400NUCA

Vue densemble est de la parcelle 259.
Phot. Thierry Monnet
IVR82_20114201648NUCA

Vue rapprochée de la cour de la parcelle 259.
Phot. Thierry Monnet
IVR82_20114200801NUCA

Travée de gauche du logis de la parcelle 259.
Phot. Thierry Monnet
IVR82_20114201649NUCA

Elévation de la travée de droite du logis de la parcelle 259.
Phot. Thierry Monnet
IVR82_20114201650NUCA

Vue partielle de la cour avec le portail d'entrée de la parcelle 259.
Phot. Thierry Monnet
IVR82_20114201651NUCA

Vue partielle de la
cour de la parcelle 259.
Phot. Thierry Monnet
IVR82_20114201652NUCA

Elévation partielle des communs
sur cour de la parcelle 259.
Phot. Thierry Monnet
IVR82_20114201653NUCA

Détail des portes d'accès à
la grange et à la cave des
communs de la parcelle259.
Phot. Thierry Monnet
IVR82_20114201654NUCA

Détail du portail d'accès à l'étable
des communs de la parcelle 259.
Phot. Thierry Monnet
IVR82_20114201655NUCA

Elévation partielle est des
communs de la parcelle 259.
Phot. Thierry Monnet
IVR82_20114201647NUCA

Détail de l'accès extérieur
de la grange des communs
de la parcelle 259.
Phot. Thierry Monnet
IVR82_20114201656NUCA

Entrée arrière de la grange
encadrant le portail d'accès à la
cour, depuis le nord. Parcelle 259.
Phot. Thierry Monnet
IVR82_20114200802NUCA

Vue intérieure de
l'étable. Parcelle 258.
Phot. Thierry Monnet
IVR82_20114200803NUCA

Vue d'ensemble du pignon nord
du logis, et du portail d'accès
nord à la cour. Parcelle 259.
Phot. Thierry Monnet
IVR82_20114200804NUCA

Vue d'ensemble de
l'élévation nord de la ferme.
Phot. Thierry Monnet
IVR82_20114201657NUCA

Elévation partielle (nord) de
la façade ouest de la ferme.
Phot. Thierry Monnet
IVR82_20114201658NUCA

Elévation partielle (centrale)
de la façade ouest de la ferme.
Phot. Thierry Monnet
IVR82_20114201659NUCA

Elévation partielle (sud) de
la façade ouest de la ferme.
Phot. Thierry Monnet
IVR82_20114201660NUCA

Elévation sud-ouest de la ferme,
avec la chapelle sur le mur pignon.
Phot. Thierry Monnet
IVR82_20114201661NUCA

Dossiers liés

Dossiers de synthèse :
Présentation de la commune de Bard (IA42001490) Rhône-Alpes, Loire, Bard
Les fermes du canton de Montbrison (IA42001297) Rhône-Alpes, Loire, Loire
Oeuvre(s) contenue(s) :

Auteur(s) du dossier : Caroline Guibaud, Thierry Monnet
Copyright(s) : © Région Rhône-Alpes, Inventaire général du patrimoine culturel ; © Conseil général de la Loire

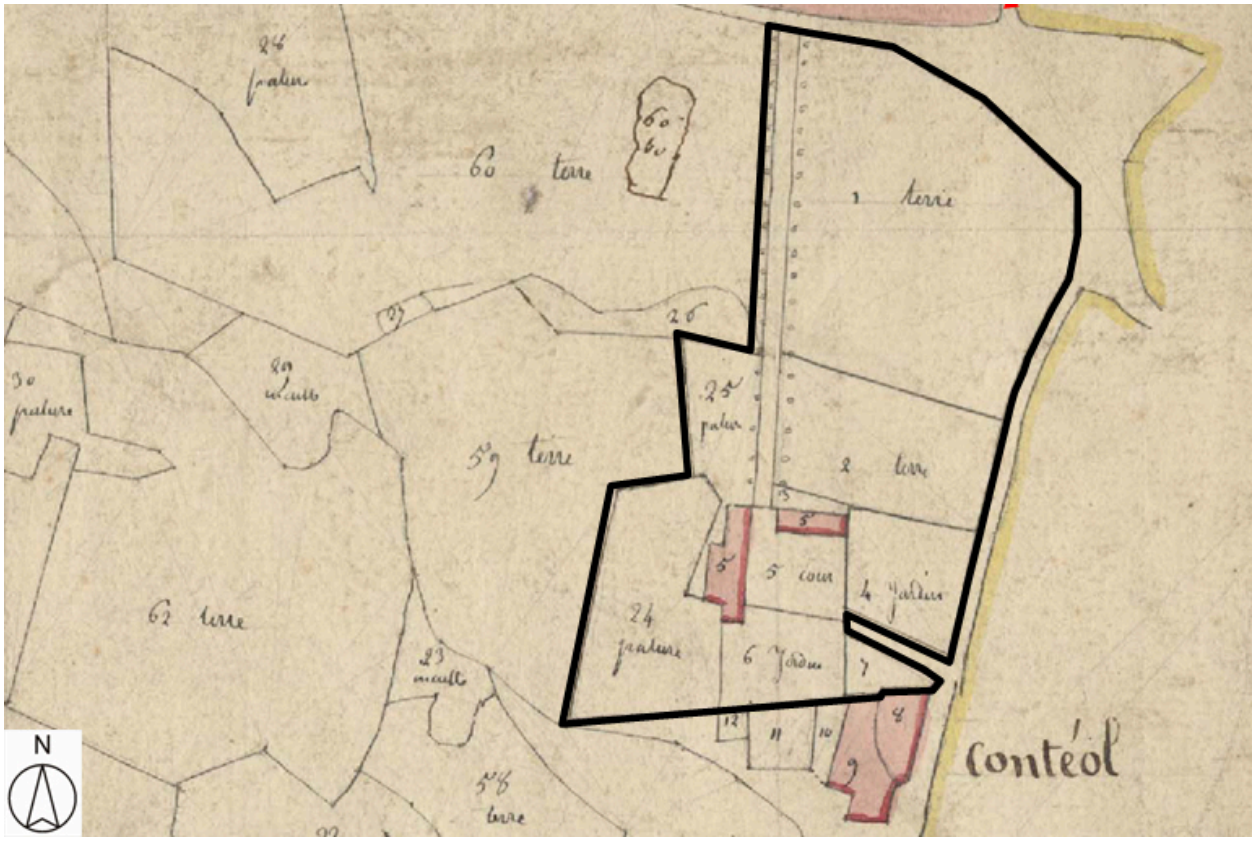

Plan de situation, d'après le cadastre de 1809, section F, échelle originale 1:2500Plan cadastral, dit cadastre napoléonienDessin au crayon, plume et lavis d'encres colorées sur papier, 1809. AD Loire. 1682VT2_14

IVR82_20114201662NUD
Auteur de l'illustration : Thierry Monnet
Technique de relevé : reprise de fond ;
© Région Rhône-Alpes, Inventaire général du patrimoine culturel ; © Archives départementales de la Loire
reproduction soumise à autorisation du titulaire des droits d'exploitation

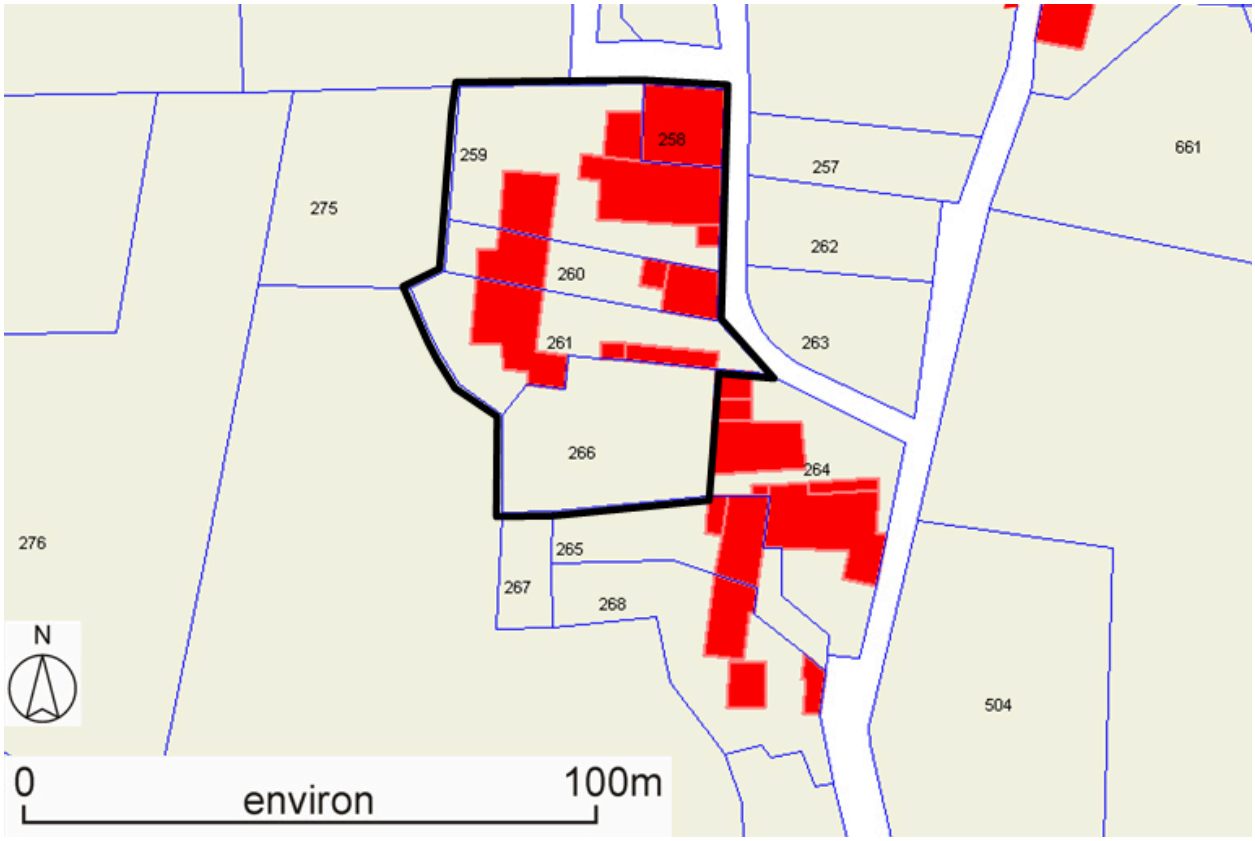

Plan de situation, sur fond de plan cadastral, section F, échelle originale 1:2500e. Source : Direction générale des Finances Publiques - Cadastre ; mise à jour : 1986.

IVR82_20114200805NUD
Auteur de l'illustration : Thierry Monnet
Technique de relevé : reprise de fond ;
© Région Rhône-Alpes, Inventaire général du patrimoine culturel ; © Ministère des finances, CIDF, Service du cadastre
reproduction soumise à autorisation du titulaire des droits d'exploitation

Vue générale

IVR82_20054200742NUCA
Auteur de l'illustration : Eric Dessert
© Région Rhône-Alpes, Inventaire général du patrimoine culturel
reproduction soumise à autorisation du titulaire des droits d'exploitation

Vue générale de la ferme

IVR82_20114200397NUCA
Auteur de l'illustration : Thierry Monnet
Date de prise de vue : 2005
© Région Rhône-Alpes, Inventaire général du patrimoine culturel
reproduction soumise à autorisation du titulaire des droits d'exploitation

Vue d'ensemble du logis.

IVR82_20114200398NUCA
Auteur de l'illustration : Thierry Monnet
Date de prise de vue : 2005
© Région Rhône-Alpes, Inventaire général du patrimoine culturel
reproduction soumise à autorisation du titulaire des droits d'exploitation

Vue partielle du logis, côté gauche. Parcelles 261 et 260.

IVR82_20114200399NUCA
Auteur de l'illustration : Thierry Monnet
Date de prise de vue : 2005
© Région Rhône-Alpes, Inventaire général du patrimoine culturel
reproduction soumise à autorisation du titulaire des droits d'exploitation

Vue partielle de l'extrémité sud du logis avec la chapelle accolée au mur pignon. Parcelle 261

IVR82_20114200400NUCA
Auteur de l'illustration : Thierry Monnet
Date de prise de vue : 2005
© Région Rhône-Alpes, Inventaire général du patrimoine culturel
reproduction soumise à autorisation du titulaire des droits d'exploitation

Vue densemble est de la parcelle 259.

IVR82_20114201648NUCA
Auteur de l'illustration : Thierry Monnet
Date de prise de vue : 2005
© Région Rhône-Alpes, Inventaire général du patrimoine culturel
reproduction soumise à autorisation du titulaire des droits d'exploitation

Vue rapprochée de la cour de la parcelle 259.

IVR82_20114200801NUCA
Auteur de l'illustration : Thierry Monnet
Date de prise de vue : 2005
© Région Rhône-Alpes, Inventaire général du patrimoine culturel
reproduction soumise à autorisation du titulaire des droits d'exploitation



Travée de gauche du logis de la parcelle 259.

IVR82_20114201649NUCA
Auteur de l'illustration : Thierry Monnet
Date de prise de vue : 2005
© Région Rhône-Alpes, Inventaire général du patrimoine culturel
reproduction soumise à autorisation du titulaire des droits d'exploitation

Elévation de la travée de droite du logis de la parcelle 259.

IVR82_20114201650NUCA
Auteur de l'illustration : Thierry Monnet
Date de prise de vue : 2005
© Région Rhône-Alpes, Inventaire général du patrimoine culturel
reproduction soumise à autorisation du titulaire des droits d'exploitation

Vue partielle de la cour avec le portail d'entrée de la parcelle 259.

IVR82_20114201651NUCA
Auteur de l'illustration : Thierry Monnet
Date de prise de vue : 2005
© Région Rhône-Alpes, Inventaire général du patrimoine culturel
reproduction soumise à autorisation du titulaire des droits d'exploitation

Vue partielle de la cour de la parcelle 259.

IVR82_20114201652NUCA
Auteur de l'illustration : Thierry Monnet
Date de prise de vue : 2005
© Région Rhône-Alpes, Inventaire général du patrimoine culturel
reproduction soumise à autorisation du titulaire des droits d'exploitation

Elévation partielle des communs sur cour de la parcelle 259.

IVR82_20114201653NUCA
Auteur de l'illustration : Thierry Monnet
Date de prise de vue : 2005
© Région Rhône-Alpes, Inventaire général du patrimoine culturel
reproduction soumise à autorisation du titulaire des droits d'exploitation

Détail des portes d'accès à la grange et à la cave des communs de la parcelle259.

IVR82_20114201654NUCA
Auteur de l'illustration : Thierry Monnet
Date de prise de vue : 2005
© Région Rhône-Alpes, Inventaire général du patrimoine culturel
reproduction soumise à autorisation du titulaire des droits d'exploitation

Détail du portail d'accès à l'étable des communs de la parcelle 259.

IVR82_20114201655NUCA
Auteur de l'illustration : Thierry Monnet
Date de prise de vue : 2005
© Région Rhône-Alpes, Inventaire général du patrimoine culturel
reproduction soumise à autorisation du titulaire des droits d'exploitation

Elévation partielle est des communs de la parcelle 259.

IVR82_20114201647NUCA
Auteur de l'illustration : Thierry Monnet
Date de prise de vue : 2005
© Région Rhône-Alpes, Inventaire général du patrimoine culturel
reproduction soumise à autorisation du titulaire des droits d'exploitation

Détail de l'accès extérieur de la grange des communs de la parcelle 259.

IVR82_20114201656NUCA
Auteur de l'illustration : Thierry Monnet
Date de prise de vue : 2005
© Région Rhône-Alpes, Inventaire général du patrimoine culturel
reproduction soumise à autorisation du titulaire des droits d'exploitation

Entrée arrière de la grange encadrant le portail d'accès à la cour, depuis le nord. Parcelle 259.

IVR82_20114200802NUCA
Auteur de l'illustration : Thierry Monnet
Date de prise de vue : 2005
© Région Rhône-Alpes, Inventaire général du patrimoine culturel
reproduction soumise à autorisation du titulaire des droits d'exploitation

Vue intérieure de l'étable. Parcelle 258.

IVR82_20114200803NUCA
Auteur de l'illustration : Thierry Monnet
Date de prise de vue : 2005
© Région Rhône-Alpes, Inventaire général du patrimoine culturel
reproduction soumise à autorisation du titulaire des droits d'exploitation

Vue d'ensemble du pignon nord du logis, et du portail d'accès nord à la cour. Parcelle 259.

IVR82_20114200804NUCA
Auteur de l'illustration : Thierry Monnet
Date de prise de vue : 2005
© Région Rhône-Alpes, Inventaire général du patrimoine culturel
reproduction soumise à autorisation du titulaire des droits d'exploitation

Vue d'ensemble de l'élévation nord de la ferme.

IVR82_20114201657NUCA
Auteur de l'illustration : Thierry Monnet
Date de prise de vue : 2005
© Région Rhône-Alpes, Inventaire général du patrimoine culturel
reproduction soumise à autorisation du titulaire des droits d'exploitation

Elévation partielle (nord) de la façade ouest de la ferme.

IVR82_20114201658NUCA
Auteur de l'illustration : Thierry Monnet
Date de prise de vue : 2005
© Région Rhône-Alpes, Inventaire général du patrimoine culturel
reproduction soumise à autorisation du titulaire des droits d'exploitation

Elévation partielle (centrale) de la façade ouest de la ferme.

IVR82_20114201659NUCA
Auteur de l'illustration : Thierry Monnet
Date de prise de vue : 2005
© Région Rhône-Alpes, Inventaire général du patrimoine culturel
reproduction soumise à autorisation du titulaire des droits d'exploitation

Elévation partielle (sud) de la façade ouest de la ferme.

IVR82_20114201660NUCA
Auteur de l'illustration : Thierry Monnet
Date de prise de vue : 2005
© Région Rhône-Alpes, Inventaire général du patrimoine culturel
reproduction soumise à autorisation du titulaire des droits d'exploitation

Elévation sud-ouest de la ferme, avec la chapelle sur le mur pignon.

IVR82_20114201661NUCA
Auteur de l'illustration : Thierry Monnet
Date de prise de vue : 2005
© Région Rhône-Alpes, Inventaire général du patrimoine culturel
reproduction soumise à autorisation du titulaire des droits d'exploitation