Rhône-Alpes, Loire
Montbrison
13 place Pasteur , 10 rue Montalembert

École primaire

Références du dossier

Numéro de dossier : IA42001974
Date de l'enquête initiale : 2007
Date(s) de rédaction : 2012
Cadre de l'étude : inventaire topographique
Degré d'étude : repéré

Désignation

Dénomination : école primaire
Appellation : école Pasteur, école communale de filles
Destinations successives : centre social, Inspection départementale de l'Eductation nationale
Parties constituantes non étudiées : cour

Compléments de localisation

Milieu d'implantation : en ville
Références cadastrales : 1809, E, 375 ; 1986, BK, 95

Historique

Le cadastre de 1809 indique sur la parcelle E 375 une remise et une écurie ainsi qu´un jardin dépendant d´une maison appartenant à la famille Chirat de Montrouge puis, à la fin du 19e siècle et au début du 20e siècle, aux demoiselles Kopp et Gros. Sur ce vaste emplacement la municipalité décide, en 1910, une opération d´utilité publique avec la percée d´une nouvelle rue et la construction d´une école. Cette décision municipale découlait de la volonté d´aérer ce quartier, d´en faciliter les accès et d´établir une école de filles à direction laïque ; celle de garçons sur le boulevard Chavassieu ayant été construite en 1899. Le plan des nouveaux alignements est signé par le Préfet le 27 juillet 1910. Les plans et devis de l´édifice en V, conçus par l´architecte départemental M. Bernard, sont approuvés par le Ministre de l´Instruction publique et une subvention, d´un tiers de la somme, est accordée en octobre 1910. Les travaux, autorisés par décision préfectorale du 7 juin 1911, sont suivis de l´adjudication en août 1911 ; les lots sont attribués à plusieurs entreprises montbrisonnaises. Le terrassement, les couvertures et les maçonneries sont confiés à l´établissement Nénot tandis que les charpentes et les menuiseries sont exécutées par l´entreprise Néél ; les ciments proviennent de la société Chéneaud d´Andrézieux. En janvier 1912 « les fondations sont déjà hors de terre » et en septembre de la même année « les travaux de construction de l´école primaire de filles sont sur le point d´être terminés ». La délibération du 5 septembre 1912 précise que le mode de chauffage est révolutionnaire ; il s´agit d´un chauffage central « par calorifère à vapeur à basse pression » mis en place par l´entreprise stéphanoise Guitton. L´école ouvre le 3 janvier 1913. Elle fonctionne de 1913 à 1914. Dès le début de la Première guerre mondiale, elle est réquisitionnée pour servir d´hôpital militaire jusqu´en 1918. Après sa réouverture, l´école compte un nombre croissant d´élèves qui de 95 en 1928 passent à 210 en 1933. Une extension s´impose. La municipalité demande à l´architecte voyer J. Servel les plans pour la construction d´un « pavillon » annexe au nord-ouest de la cour. En 1938, l´adjudication de la maçonnerie est confiée à l´entrepreneur montbrisonnais Julien Dubost. Le nouvel édifice, également en V, reçoit quatre classes supplémentaires. L´école Pasteur compte désormais 13 classes. A la fin du 20e siècle, par manque d´effectif, l´Inspection académique s'installe dans l´annexe désormais inoccupée (1985). En 1993, l´école fusionne avec l´école Chavassieu. Les bâtiments complètement libérés accueillent l´Inspection départementale de l´Education nationale et le centre social.

Période(s) principale(s) : 1er quart 20e siècle, 2e quart 20e siècle
Dates : 1912 (daté par source), 1938

Auteur(s) de l'oeuvre : Bernard_ (architecte départemental, attribution par source), J Servel, (architecte voyer, attribution par source), Julien Dubost (entrepreneur de maçonnerie, attribution par source)

Description

L´école compte deux corps de bâtiments, de plan en V à un pan coupé, installés aux extrémités d´une parcelle trapézoïdale. Le corps principal, ouvrant sur la place Pasteur, présente des élévations symétriques à partir d´une travée axiale, couronnée d´un fronton, accessible par un perron semi-circulaire. De chaque côté de cet axe, une travée latérale et cinq travées sur les élévations en retour sont ornées de tables rentrantes, entre les fenêtres, dans lesquelles l´alternance de briques et de pierres forme des losanges. L´étage de soubassement est délimité par un bandeau de briques tandis que l´entablement également de briques souligne la corniche en pierre ornée de modillons. Entre chaque travée de fenêtres, les murs sont couverts d´un enduit. L´élévation sur cour fermée est couverte d´un enduit ainsi que le second corps de bâtiment également sur cour. L'escalier intérieur est installé en milieu de bâtiment.

Eléments descriptifs

Matériau(x) du gros-oeuvre, mise en oeuvre et revêtement : ciment ; enduit
Matériau(x) de couverture : tuile creuse
Étage(s) ou vaisseau(x) : étage de soubassement, rez-de-chaussée surélevé, 1 étage carré
Élévations extérieures : élévation à travées
Type(s) de couverture : toit à longs pans ; croupe ; noue
Escaliers : escalier de distribution extérieur : escalier droit, en maçonnerie ; escalier intérieur : escalier tournant à retours avec jour, en maçonnerie, suspendu

Typologies et état de conservation

État de conservation : bon état

Statut, intérêt et protection

Statut de la propriété : propriété de la commune

Références documentaires

Documents d'archive

- **AD Loire. Série O 1069 : années 1907-1925, non classées. Délibération du 19 janvier 1912**
  AD Loire. Série O 1069 : années 1907-1925, non classées. **Délibération du 19 janvier 1912**

- **AC Montbrison. Série 1D 34 : Ecole primaire de filles. Agrandissement. Création de classes**
  AC Montbrison. Série 1D 34 : **Ecole primaire de filles. Agrandissement. Création de classes nouvelles. Plan. Décision du conseil.** Délibération du conseil municipal du 5 juillet 1935
  p. 311-312 v°.

- **AC Montbrison. Série 1D 35 : Travaux d'agrandissement de l'école de fille. Adjudication. Appel**
  AC Montbrison. Série 1D 35 : **Travaux d'agrandissement de l'école de fille. Adjudication. Appel d'offres. Traité de gré à gré.** Délibération du conseil municipal, 23 juillet 1937, p. 91 v°-92

Documents figurés

- **Plan du 1er étage. In Village de Forez, 4e trimestre 1993, supplément au n° 56, p. 29. In Pasteur**
  Plan du 1er étage. In Village de Forez, 4e trimestre 1993, supplément au n° 56, p. 29. In Pasteur
  1913-1993. Parfum d'école et d'histoire. Montbrison 1993, p. 28

- **Elévation sur cour. In Village de Forez, 4e trimestre 1993, supplément au n° 56, p. 67.. In Pasteur**
  Elévation sur cour. In Village de Forez, 4e trimestre 1993, supplément au n° 56, p. 67.. In Pasteur
  1913-1993. Parfum d'école et d'histoire. Montbrison 1993, p. 28

- **Plan du rez-de-chaussée. In Village de Forez, 4e trimestre 1993, supplément au n° 56, p. 28. In**
  Plan du rez-de-chaussée. In Village de Forez, 4e trimestre 1993, supplément au n° 56, p. 28. In Pasteur 1913-1993. Parfum d'école et d'histoire. Montbrison 1993, p. 28

- **Département de la Loire. Arrondissement de Montbrison. Canton de Montbrison. Commune de Montbrison.**
  Département de la Loire. Arrondissement de Montbrison. Canton de Montbrison. Commune de Montbrison. Parcellaire de 1809. Section E dite de la ville. Reboul, géomètre, Montbrison, 1809. Papier, encre brune, lavis bleu. Ech. 1/1250e. (AC Montbrison)

- **[Ecole Pasteur, plan des lieux, vers 1910]. Dessin, papier, plume et lavis. "Nivellement-Les**
  [Ecole Pasteur, plan des lieux, vers 1910]. Dessin, papier, plume et lavis. "Nivellement-Les chiffres mis entre parenthèses indiquent les cotes des nivellements. Les chiffres noirs indiquent le relief du sol et les chiffres rouges les cotes des nivellements projetés. Le repère des nivellements est le seuil du portail de la remise du collège, mis à la cote (100,00)." (AD Loire. Série O 1069 : années 1907-1925, non classées)

- **Plan des lieux. Extrait du plan des alignements approuvés par arrêté de M. Le Préfet en date du 27**
  Plan des lieux. Extrait du plan des alignements approuvés par arrêté de M. Le Préfet en date du 27 juillet 1910, éch. 1/500e, papier, encre, lavis. (AD Loire. Série O 1069 : années 1907-1925 non classées)

- **Ville de Montbrison. Annexe de l´école de filles. Rez-de-chaussée. Etat actuel. [Servel, architecte**
  Ville de Montbrison. Annexe de l´école de filles. Rez-de-chaussée. Etat actuel. [Servel, architecte voyer], [1936]. Plan, encre sur calque, éch. 1/33e ; 59 x 62 cm. (AC Montbrison. Série 4 W 102)

- **Ville de Montbrison. Annexe de l´école de filles. Rez-de-chaussée. Projet de création de deux**
  Ville de Montbrison. Annexe de l´école de filles. Rez-de-chaussée. Projet de création de deux salles de classe. [Servel, architecte voyer], [1936]. Plan, encre sur calque, éch. 1/33e ; 59 x 61 cm. (AC Montbrison. Série 4 W 102)

- **Ecole de filles à Montbrison. Plan d´attachements des fondations. Rue Pasteur. J. Dubost,**
  Ecole de filles à Montbrison. Plan d´attachements des fondations. Rue Pasteur. J. Dubost, entrepreneur, Montbrison, 24 septembre 1938. Plan, tirage, éch. 1/33e ; 50,5 x 61 cm. Tampon, notice (AC Montbrison. Série 4 W 102)

- **n°9 - Ville de Montbrison. Agrandissement de l´école primaire de filles rue Pasteur. Plan**
  n°9 - Ville de Montbrison. Agrandissement de l´école primaire de filles rue Pasteur. Plan d´ensemble. Niveau de la cour. Dressé par l´architecte sous signé [J] Servel, 6 juillet 1936. Plan, encre et lavis sur papier, éch. 1/10e ; 57 x 95 cm. Tampon de la mairie du daté 25 juillet 1936, tampon du ministre de l´Instruction publique daté du 3 mai 1937 (AC Montbrison. Série 4 W 102)

- **n°10 - Ville de Montbrison. Agrandissement de l´école de filles. Plan des fondations. [J. Servel,**
  n°10 - Ville de Montbrison. Agrandissement de l´école de filles. Plan des fondations. [J. Servel, architecte voyer], 6 juillet 1936. Plan, encre noire sur papier, éch. 1/50e ; 61 x 52 cm. Tampon du ministre de l ´Instruction publique daté du 3 mai 1937, tampon de la préfecture du daté 29 juin 1937 (AC Montbrison. Série 4 W 102)

- **n°11 - Ville de Montbrison. Agrandissement de l´école de filles. Plan du rez-de-chaussée. [J.**
  n°11 - Ville de Montbrison. Agrandissement de l´école de filles. Plan du rez-de-chaussée. [J. Servel, architecte voyer], 6 juillet 1936. Plan, encre noire sur papier, éch. 1/50e ; 62 x 51,5 cm. Tampon du ministre de l´Instruction publique daté du 3 mai 1937, tampon de la préfecture du daté 29 juin 1937 (AC Montbrison. Série 4 W 102)

- **n°12 - Ville de Montbrison. Agrandissement de l´école de filles. Plan de l´étage. [J. Servel,**
  n°12 - Ville de Montbrison. Agrandissement de l´école de filles. Plan de l´étage. [J. Servel, architecte voyer], 6 juillet 1936. Plan, encre noire sur papier, éch. 1/50e ; 62 x 50 cm. Tampon du ministre de l´Instruction publique daté du 3 mai 1937, tampon de la préfecture du daté 29 juin 1937 (AC Montbrison. Série 4 W 102)

- **n°13 - Ville de Montbrison. Agrandissement de l´école de filles. Plancher de l´étage. [J. Servel,**
  n°13 - Ville de Montbrison. Agrandissement de l´école de filles. Plancher de l´étage. [J. Servel, architecte voyer], 6 juillet 1936. Plan, encre noire sur papier, éch. 1/50e ; 62 x 50 cm. Tampon du ministre de l´Instruction publique daté du 3 mai 1937, tampon de la préfecture du daté 29 juin 1937 (AC Montbrison. Série 4 W 102)

- **n°14 - Ville de Montbrison. Agrandissement de l´école de filles. Plan de la couverture. [J. Servel,**
  n°14 - Ville de Montbrison. Agrandissement de l´école de filles. Plan de la couverture. [J. Servel, architecte voyer], 6 juillet 1936. Plan, encre noire sur papier, éch. 1/50e ; 62 x 51 cm. Tampon du ministre de l´Instruction publique daté du 3 mai 1937, tampon de la préfecture du daté 29 juin 1937 (AC Montbrison. Série 4 W 102)

- **n°15 - Ville de Montbrison. Agrandissement de l´école de filles. Elévations sur rues développées.**
  n°15 - Ville de Montbrison. Agrandissement de l´école de filles. Elévations sur rues développées. [J. Servel, architecte voyer], 6 juillet 1936. Plan, encre noire sur papier, éch. 1/50e ; 42,5 x 100 cm. (AC Montbrison. Série 4 W 102)

- **n°16 - Ville de Montbrison. Agrandissement de l´école de filles. Elévations sur cour développées.**
  n°16 - Ville de Montbrison. Agrandissement de l´école de filles. Elévations sur cour développées. [J. Servel, architecte voyer], 6 juillet 1936. Plan, encre noire sur papier, éch. 1/50e ; 40,5 x 78 cm. Tampon du ministre de l´Instruction publique daté du 3 mai 1937, tampon de la préfecture du daté 29 juin 1937 (AC Montbrison. Série 4 W 102)

- **MONTBRISON.- Ecole de filles. Carte postale. [vers 1914-1918]. Imprimerie-Librairie-Papeterie**
  MONTBRISON.- Ecole de filles. Carte postale. [vers 1914-1918]. Imprimerie-Librairie-Papeterie Michel Potard, à Montbrison (Coll. Part. Louis Tissier, Montbrison)

Périodiques

- **AVENTURIER, Gérard. Pasteur 1913 - 1993, Parfum d'école et d'histoire. In Village de Forez**
  AVENTURIER, Gérard. **Pasteur 1913 - 1993, Parfum d'école et d'histoire.** In *Village de Forez* Montbrison, 4e trimestre 1993 (supplément au n° 56)
  p. 6-12, 106 ; pl. 28-29, 67

- **FERRET, Francisque. Urbanisme et instruction à Montbrison au début du siècle. In Bulletin de la**
  FERRET, Francisque. **Urbanisme et instruction à Montbrison au début du siècle.** In *Bulletin de la Diana*, 1993, t. LIII, n° 6
  p. 342-346, 348-349, 353, 355-358

Annexe 1

Délibération du 19 janvier 1912.
"(..) il est nécessaire de commencer le plus tôt possible la démolition des immeubles acquis de Mlles Kopp et Gros, pour l´ouverture et l´établissement d´une rue reliant la rue Martin-Bernard à la place sur laquelle sera l´entrée de la Nouvelle Ecole de Filles, conformément au plan d´alignement approuvé par M. le Préfet le 27 juillet 1910. Il fait part des travaux et des propositions de la commission qui se trouvent relatés dans le rapport dont M. Brassart donne lecture : Messieurs, la ville de Montbrison a été autorisée à acquérir et a acquis, au centre de l´agglomération, le vaste tènement des immeubles Kopp et Gros, dans le double but de construire une école de filles et d´ouvrir une rue destinée non

seulement à desservir cette école, à abréger le parcours des élèves venant de la partie nord de Montbrison, mais aussi à donner de l´air, de la lumière, de la vie à tout un quartier.
La construction de l´école est commencée, sur les plans approuvés et sous la direction de M. Bernard, architecte des bâtiments départementaux. Elle sera terminée, aménagée et pourra être occupée à la rentrée d´octobre prochain. (...)" (AD Loire. Série O 1069 : délibération du 19 janvier 1912)

Illustrations

Extrait du plan cadastral de 1809, parcelle E 375. Dess. Simone Hartmann-Nussbaum IVR82_20124201360NUD

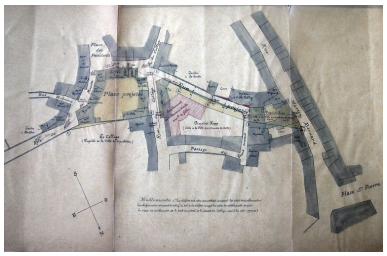

Ecole Pasteur, plan des lieux, vers 1910. (AD Loire. Série O 1069). plan des lieux AD Loire. O 1069 Phot. Simone Hartmann-Nussbaum IVR82_20124201358NUCA

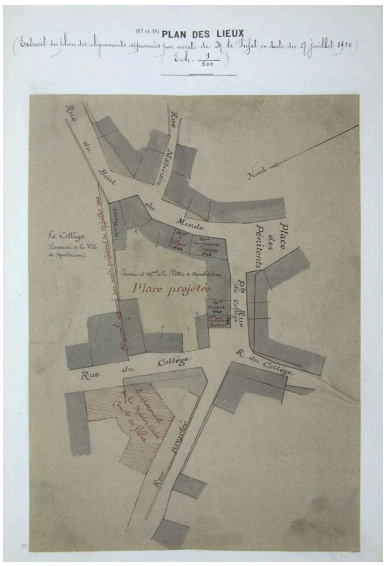

Plan des lieux, 1910. (AD Loire. Série O 1069). plan des lieux AD Loire. O 1069 Phot. Simone Hartmann-Nussbaum IVR82_20124201359NUCA

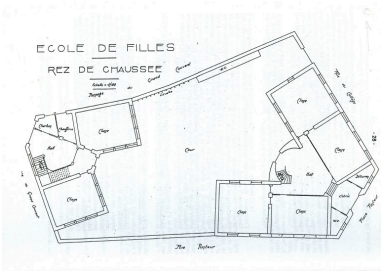

Plan du rez-de-chaussée. In Village de Forez, 4e trimestre 1993, supplément au n° 56, p. 28. Phot. Simone Hartmann-Nussbaum IVR82_20124201361NUCB

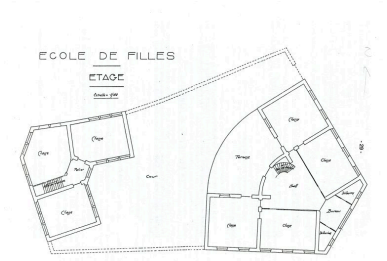

Plan du 1er étage. In Village de Forez, 4e trimestre 1993, supplément au n° 56, p. 29. Phot. Simone Hartmann-Nussbaum IVR82_20124201362NUCB



Elévation sur cour. In Village de Forez, 4e trimestre 1993, supplément au n° 56, p. 67. Phot. Simone Hartmann-Nussbaum, Autr. Gérard Aventurier IVR82_20124201363NUCB

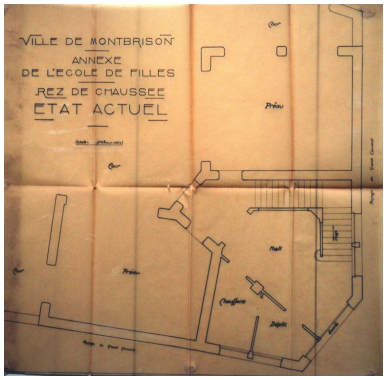

Rez-de-chaussée, état actuel, 1936 (AC. Montbrison. Série 4W 102). Phot. Simone Hartmann-Nussbaum IVR82_20124201389NUCA

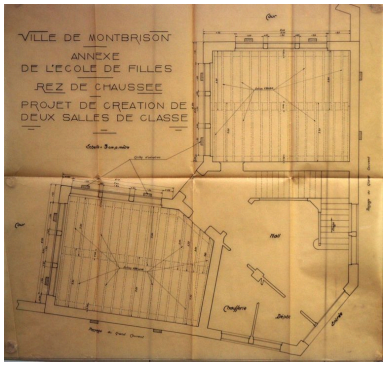

Projet de création de deux classes, 1936 (AC. Montbrison. Série 4W 102). Phot. Simone Hartmann-Nussbaum IVR82_20124201390NUCA



Plan d'attachements des fondations, J. Dubost, 1937 (AC. Montbrison. Série 4W 102). Phot. Simone Hartmann-Nussbaum IVR82_20124201391NUCA

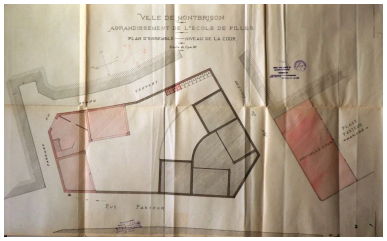

Plan d'ensemble au niveau de la cour. J. Servel, 1936 (AC. Montbrison. Série 4W 102). Phot. Simone Hartmann-Nussbaum IVR82_20124201392NUCA

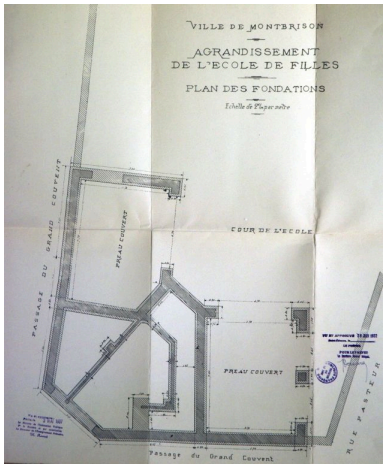

Agrandissement, plan des fondations. J. Servel, 1936 (AC. Montbrison). Phot. Simone Hartmann-Nussbaum IVR82_20124201393NUCA

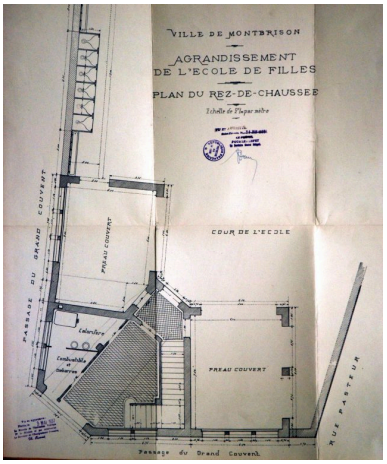

Agrandissement, plan du rez-de-chaussée. J. Servel, 1936 (AC. Montbrison. Série 4W 102). Phot. Simone Hartmann-Nussbaum IVR82_20124201394NUCA

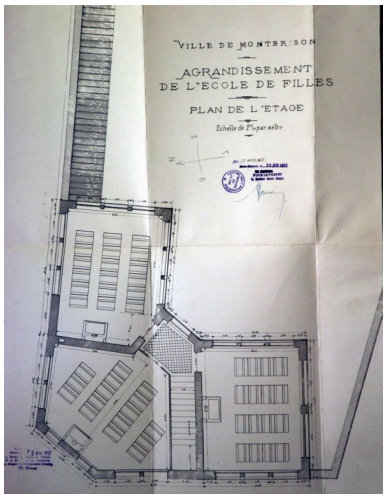

Agrandissement, plan de l'étage. J. Servel, 1936 (AC. Montbrison. Série 4W 102). Phot. Simone Hartmann-Nussbaum IVR82_20124201395NUCA

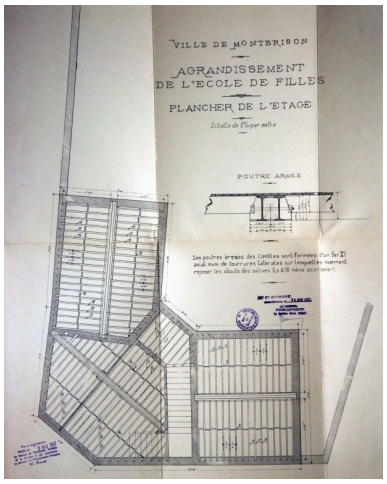

Agrandissement, plancher de l'étage. J. Servel, 1936 (AC. Montbrison. Série 4W 102). Phot. Simone Hartmann-Nussbaum IVR82_20124201396NUCA



Agrandissement, plan de la couverture. J. Servel, 1936 (AC. Montbrison. Série 4W 102). Phot. Simone Hartmann-Nussbaum IVR82_20124201397NUCA



Agrandissement, élévations sur rues développées. J. Servel, 1936 (AC. Montbrison. Série 4W 102). Phot. Simone Hartmann-Nussbaum IVR82_20124201398NUCA



Agrandissement, élévations sur cour développées. J. Servel, 1936 (AC. Montbrison. Série 4W 102). Phot. Simone Hartmann-Nussbaum IVR82_20124201399NUCA



Montbrison.- Ecole de filles. Carte postale, [vers 1914-1918]. Phot. Eric Dessert IVR82_20054201641NUCB

Vue générale. Phot. Eric Dessert IVR82_20064200640NUCA

Dossiers liés

Oeuvre(s) contenue(s) :
Oeuvre(s) en rapport :
Ville de Montbrison (IA42001310) Rhône-Alpes, Loire, Montbrison
Maison (IA42001975) Montbrison, 3 rue Pasteur

Auteur(s) du dossier : Simone Hartmann-Nussbaum
Copyright(s) : © Région Rhône-Alpes, Inventaire général du patrimoine culturel ; © Conseil général de la Loire

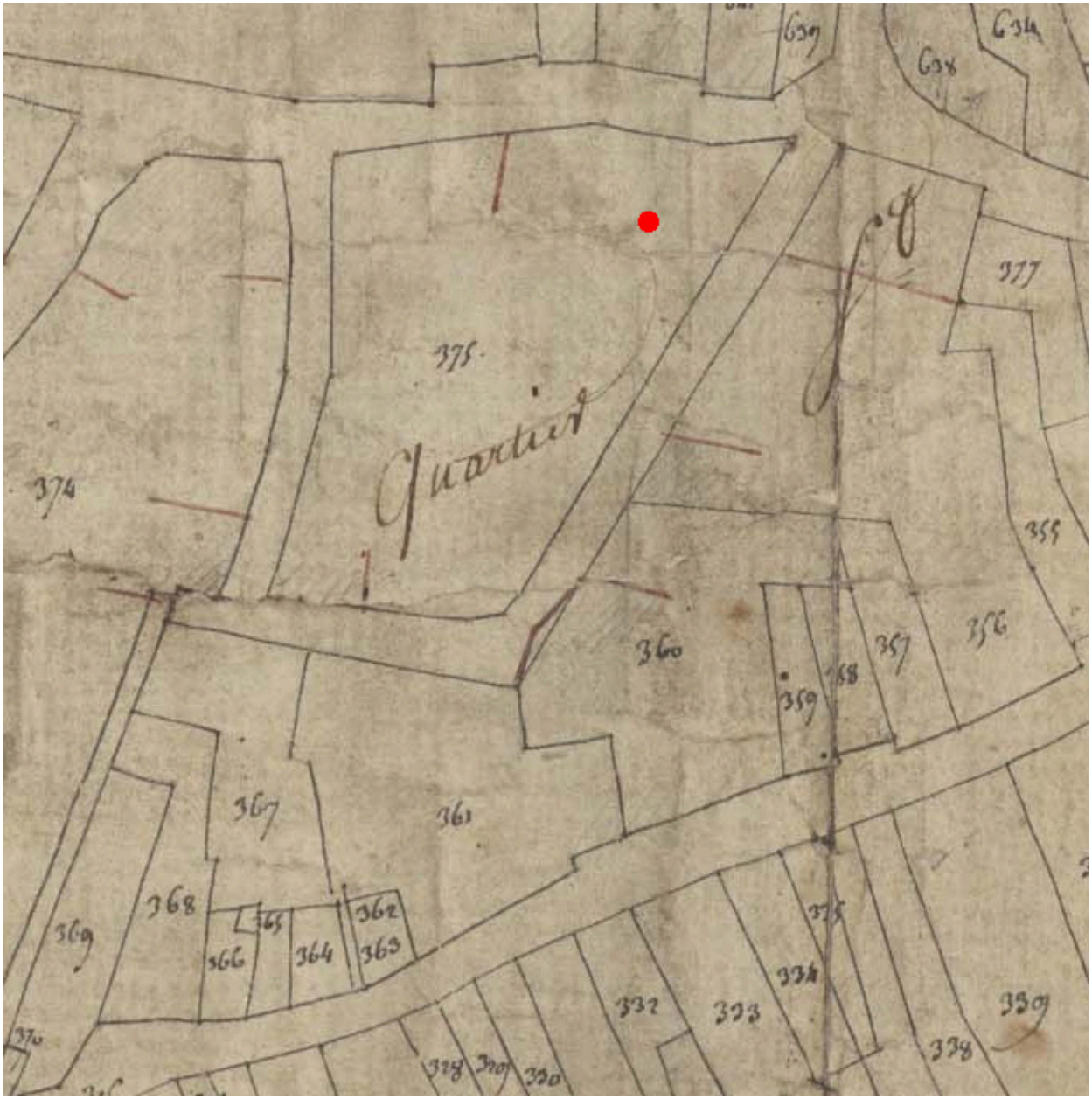

Extrait du plan cadastral de 1809, parcelle E 375.

IVR82_20124201360NUD
Auteur de l'illustration : Simone Hartmann-Nussbaum
Technique de relevé : reprise de fond ; Échelle : 1/1250e
© Région Rhône-Alpes, Inventaire général du patrimoine culturel ; © Archives communales de Montbrison
reproduction soumise à autorisation du titulaire des droits d'exploitation

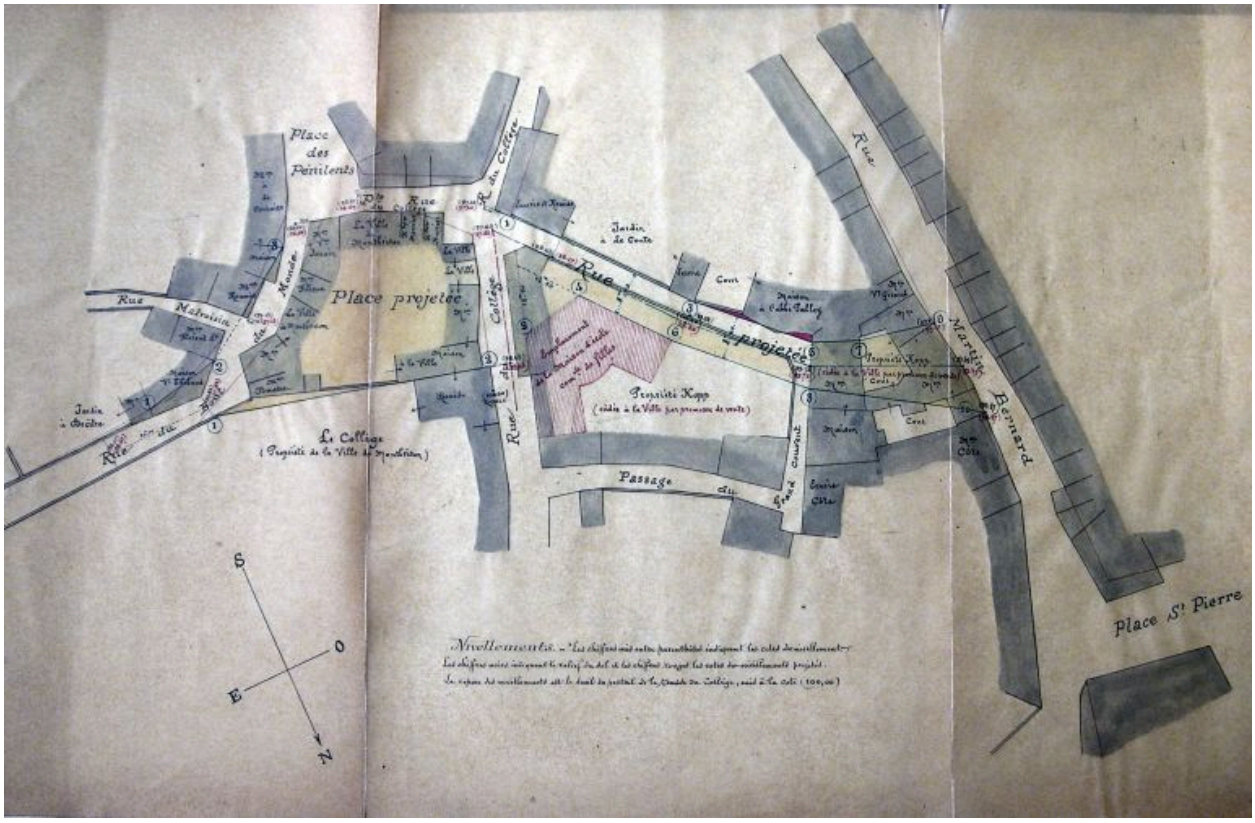

Ecole Pasteur, plan des lieux, vers 1910. (AD Loire. Série O 1069). plan des lieux AD Loire. O 1069

Référence du document reproduit :

- **[Ecole Pasteur, plan des lieux, vers 1910]. Dessin, papier, plume et lavis. "Nivellement-Les**
  [Ecole Pasteur, plan des lieux, vers 1910]. Dessin, papier, plume et lavis. "Nivellement-Les chiffres mis entre parenthèses indiquent les cotes des nivellements. Les chiffres noirs indiquent le relief du sol et les chiffres rouges les cotes des nivellements projetés. Le repère des nivellements est le seuil du portail de la remise du collège, mis à la cote (100,00)." (AD Loire. Série O 1069 : années 1907-1925, non classées)

- **[Ecole Pasteur, plan des lieux, vers 1910]. Dessin, papier, plume et lavis. "Nivellement-Les**
  [Ecole Pasteur, plan des lieux, vers 1910]. Dessin, papier, plume et lavis. "Nivellement-Les chiffres mis entre parenthèses indiquent les cotes des nivellements. Les chiffres noirs indiquent le relief du sol et les chiffres rouges les cotes des nivellements projetés. Le repère des nivellements est le seuil du portail de la remise du collège, mis à la cote (100,00)." (AD Loire. Série O 1069 : années 1907-1925, non classées)

IVR82_20124201358NUCA
Auteur de l'illustration : Simone Hartmann-Nussbaum
Date de prise de vue : 2007
© Région Rhône-Alpes, Inventaire général du patrimoine culturel ; © Archives départementales de la Loire
reproduction soumise à autorisation du titulaire des droits d'exploitation

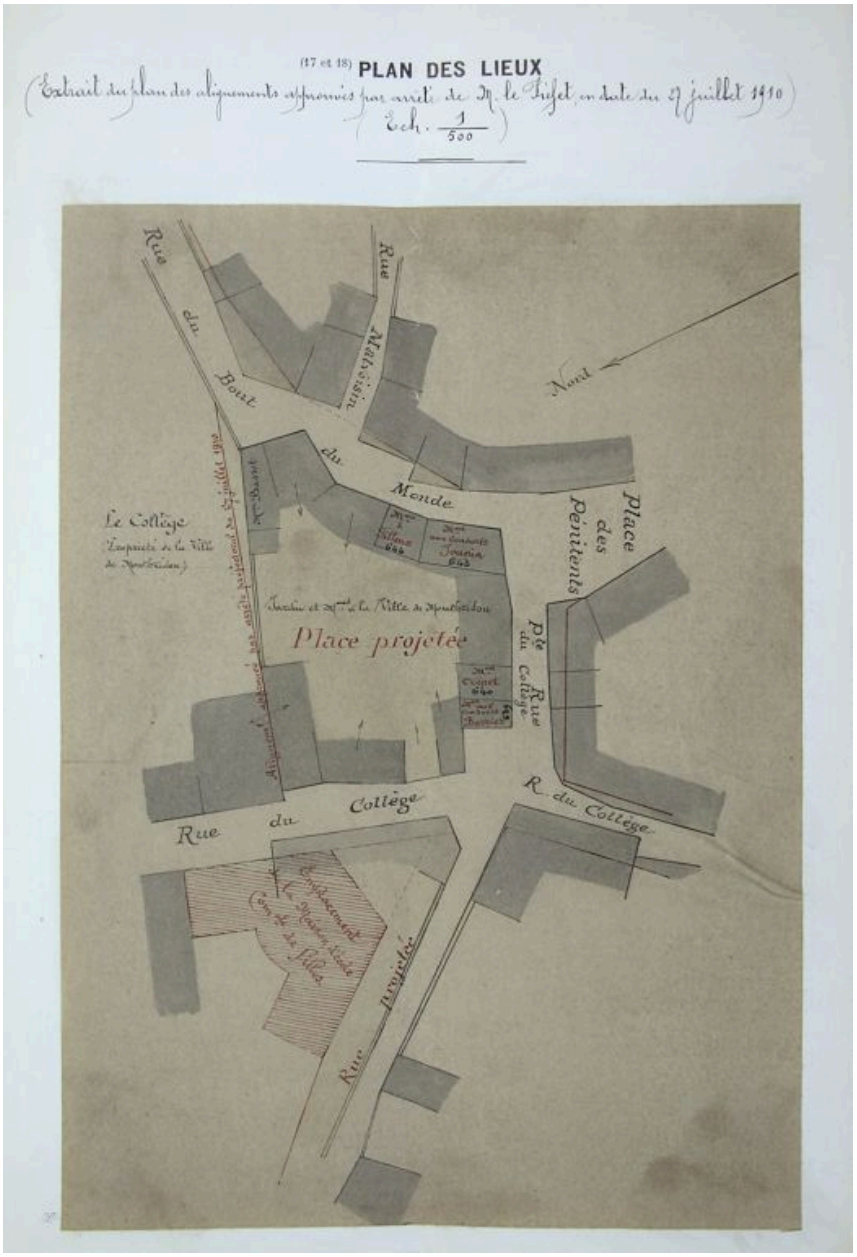

Plan des lieux, 1910. (AD Loire. Série O 1069). plan des lieux AD Loire. O 1069

Référence du document reproduit :

- **Plan des lieux. Extrait du plan des alignements approuvés par arrêté de M. Le Préfet en date du 27**
  Plan des lieux. Extrait du plan des alignements approuvés par arrêté de M. Le Préfet en date du 27 juillet 1910, éch. 1/500e, papier, encre, lavis. (AD Loire. Série O 1069 : années 1907-1925 non classées)

IVR82_20124201359NUCA
Auteur de l'illustration : Simone Hartmann-Nussbaum
Date de prise de vue : 2007
© Région Rhône-Alpes, Inventaire général du patrimoine culturel ; © Archives départementales de la Loire
reproduction soumise à autorisation du titulaire des droits d'exploitation

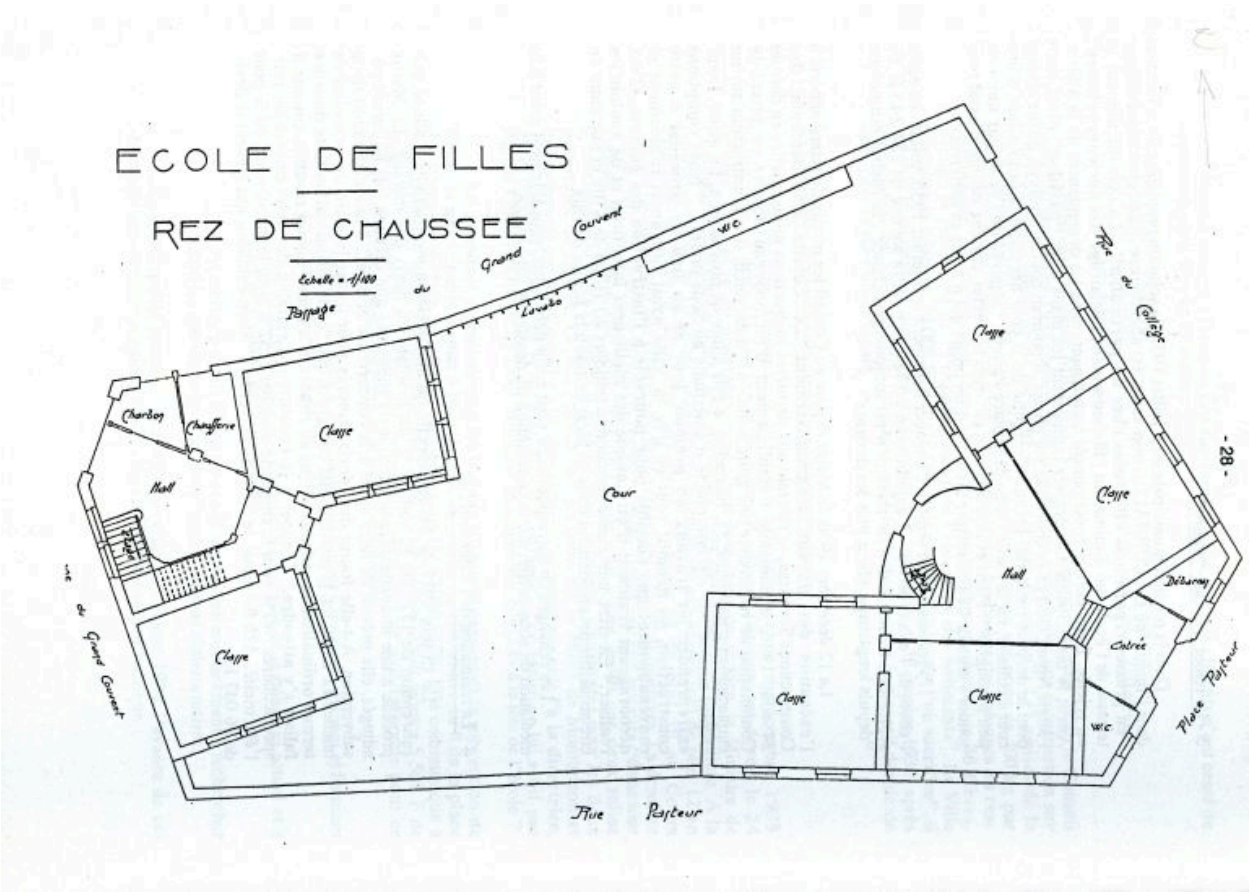

Plan du rez-de-chaussée. In Village de Forez, 4e trimestre 1993, supplément au n° 56, p. 28.

Référence du document reproduit :

- **Plan du rez-de-chaussée. In Village de Forez, 4e trimestre 1993, supplément au n° 56, p. 28. In Plan du rez-de-chaussée. In Village de Forez, 4e trimestre 1993, supplément au n° 56, p. 28.** In Pasteur 1913-1993. Parfum d'école et d'histoire. Montbrison 1993, p. 28

IVR82_20124201361NUCB
Auteur de l'illustration : Simone Hartmann-Nussbaum
Échelle : 1/100e
© Région Rhône-Alpes, Inventaire général du patrimoine culturel
reproduction soumise à autorisation du titulaire des droits d'exploitation

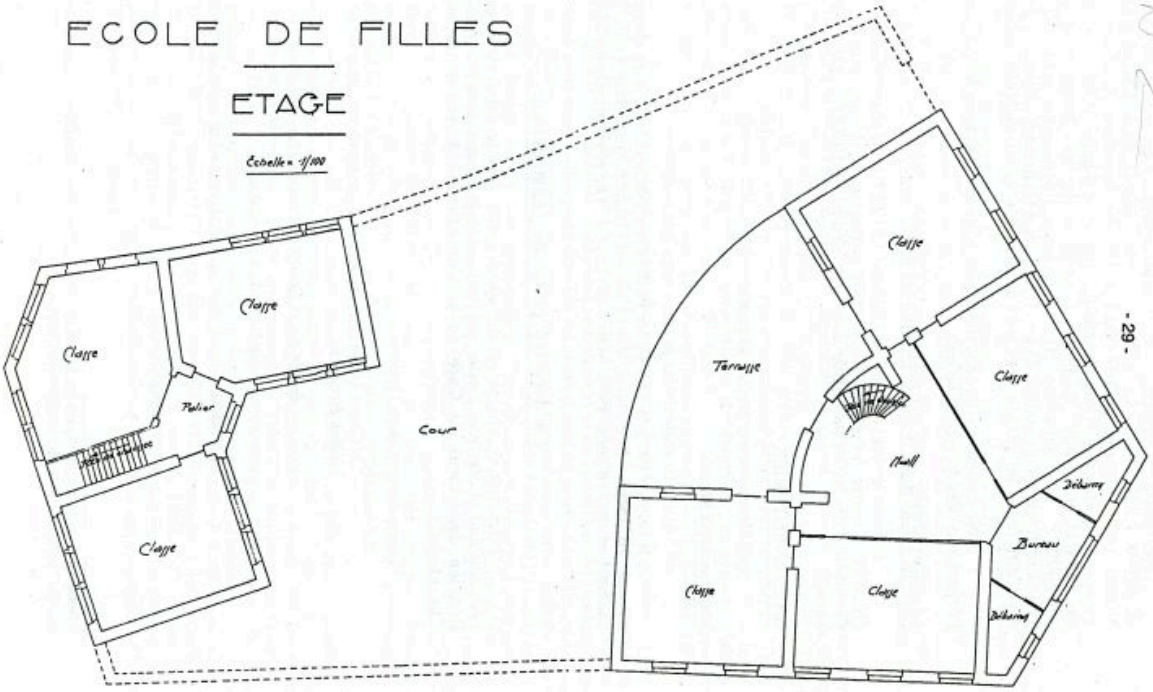

Plan du 1er étage. In Village de Forez, 4e trimestre 1993, supplément au n° 56, p. 29.

Référence du document reproduit :

- **Plan du 1er étage. In Village de Forez, 4e trimestre 1993, supplément au n° 56, p. 29. In Pasteur Plan du 1er étage. In Village de Forez, 4e trimestre 1993, supplément au n° 56, p. 29.** In Pasteur 1913-1993. Parfum d'école et d'histoire. Montbrison 1993, p. 28

IVR82_20124201362NUCB
Auteur de l'illustration : Simone Hartmann-Nussbaum
Échelle : 1/100e
© Région Rhône-Alpes, Inventaire général du patrimoine culturel
reproduction soumise à autorisation du titulaire des droits d'exploitation



Elévation sur cour. In Village de Forez, 4e trimestre 1993, supplément au n° 56, p. 67.

Référence du document reproduit :

- **Elévation sur cour. In Village de Forez, 4e trimestre 1993, supplément au n° 56, p. 67.. In Pasteur Elévation sur cour. In Village de Forez, 4e trimestre 1993, supplément au n° 56, p. 67..** In Pasteur 1913-1993. Parfum d'école et d'histoire. Montbrison 1993, p. 28

IVR82_20124201363NUCB
Auteur de l'illustration : Simone Hartmann-Nussbaum
Auteur du document reproduit : Gérard Aventurier
Échelle : 1/100e
© Région Rhône-Alpes, Inventaire général du patrimoine culturel
reproduction soumise à autorisation du titulaire des droits d'exploitation

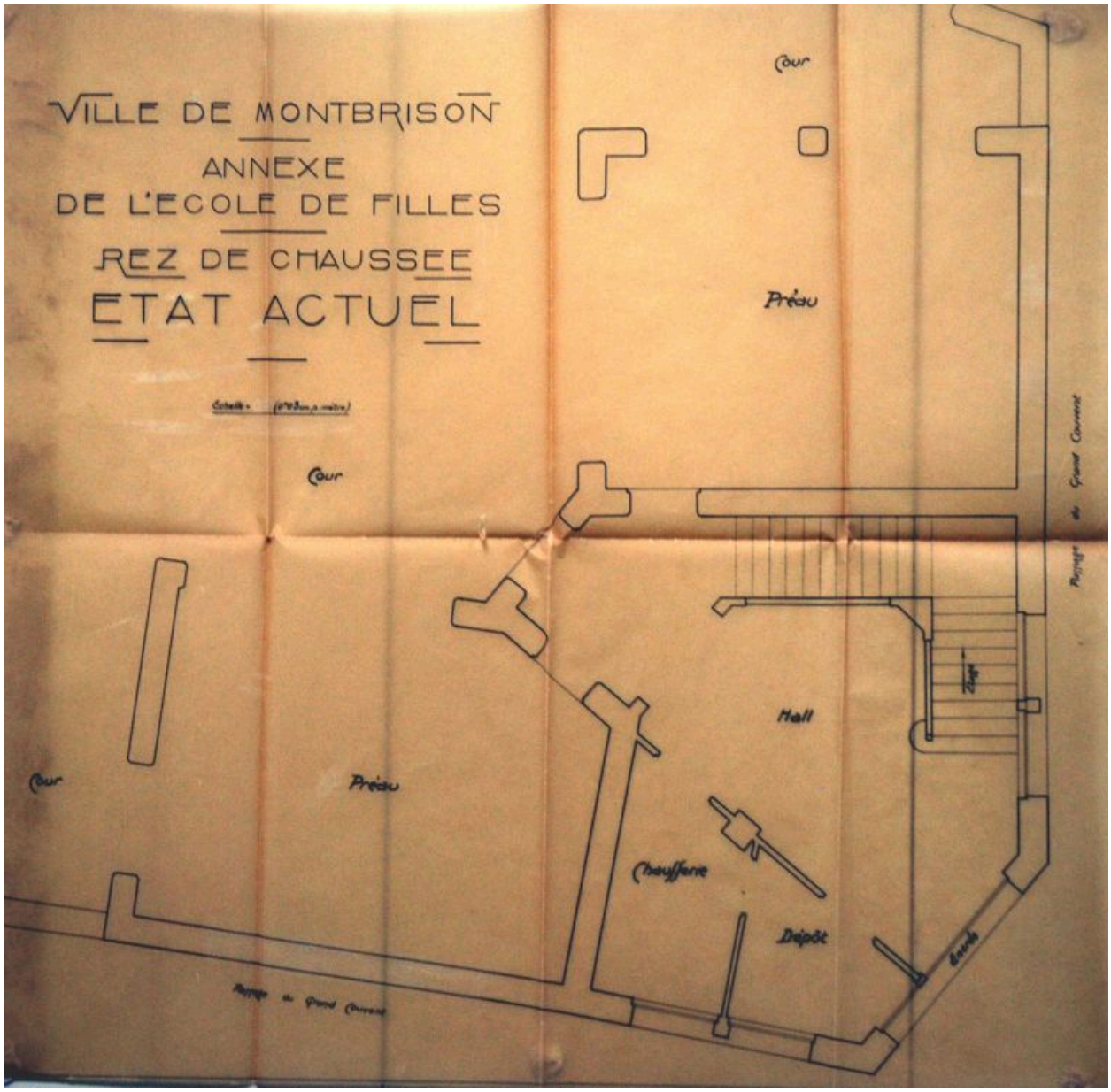

Rez-de-chaussée, état actuel, 1936 (AC. Montbrison. Série 4W 102).

Référence du document reproduit :

- **Ville de Montbrison. Annexe de l´école de filles. Rez-de-chaussée. Etat actuel. [Servel, architecte**
  Ville de Montbrison. Annexe de l´école de filles. Rez-de-chaussée. Etat actuel. [Servel, architecte voyer], [1936]. Plan, encre sur calque, éch. 1/33e ; 59 x 62 cm. (AC Montbrison. Série 4 W 102)

IVR82_20124201389NUCA
Auteur de l'illustration : Simone Hartmann-Nussbaum
Échelle : 1/33e
© Région Rhône-Alpes, Inventaire général du patrimoine culturel ; © Archives communales de Montbrison
reproduction soumise à autorisation du titulaire des droits d'exploitation

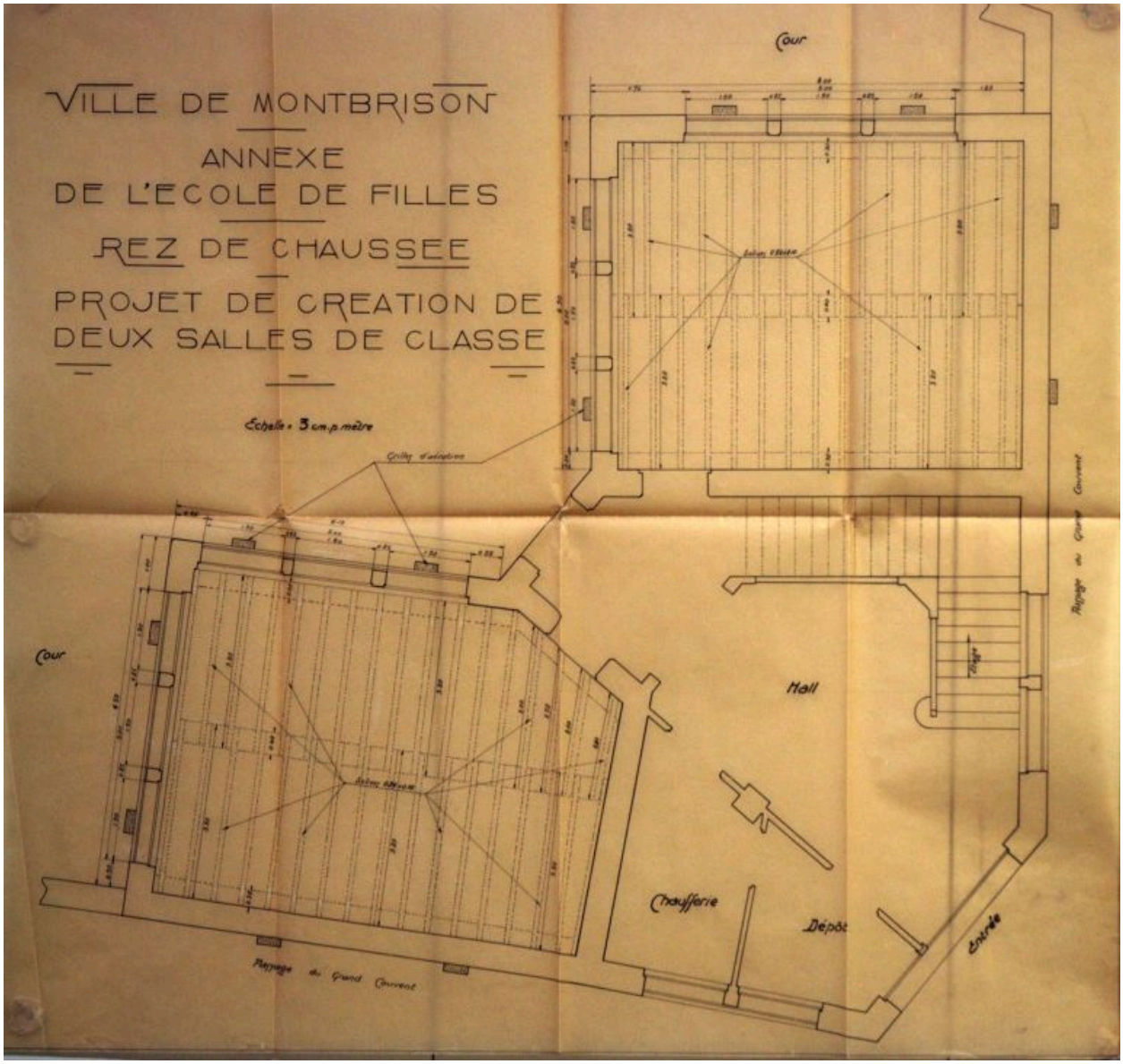

Projet de création de deux classes, 1936 (AC. Montbrison. Série 4W 102).

Référence du document reproduit :

- **Ville de Montbrison. Annexe de l´école de filles. Rez-de-chaussée. Projet de création de deux Ville de Montbrison. Annexe de l´école de filles. Rez-de-chaussée. Projet de création de deux salles de classe.** [Servel, architecte voyer], [1936]. Plan, encre sur calque, éch. 1/33e ; 59 x 61 cm. (AC Montbrison. Série 4 W 102)

IVR82_20124201390NUCA
Auteur de l'illustration : Simone Hartmann-Nussbaum
Échelle : 1/33e
© Région Rhône-Alpes, Inventaire général du patrimoine culturel ; © Archives communales de Montbrison
reproduction soumise à autorisation du titulaire des droits d'exploitation

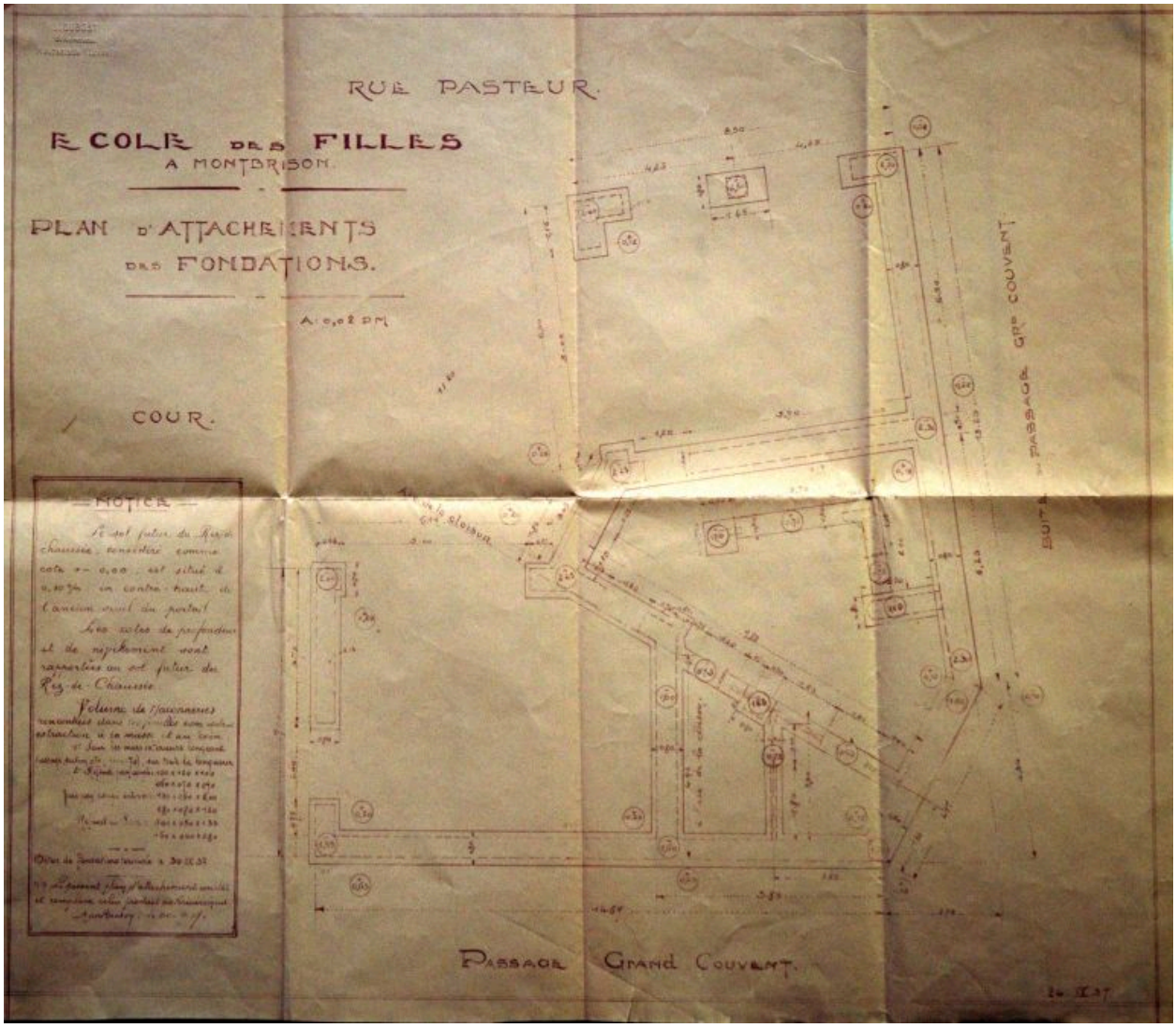

Plan d'attachements des fondations, J. Dubost, 1937 (AC. Montbrison. Série 4W 102).

Référence du document reproduit :

- **Ecole de filles à Montbrison. Plan d´attachements des fondations. Rue Pasteur. J. Dubost,**
  Ecole de filles à Montbrison. Plan d´attachements des fondations. Rue Pasteur. J. Dubost, entrepreneur, Montbrison, 24 septembre 1938. Plan, tirage, éch. 1/33e ; 50,5 x 61 cm. Tampon, notice (AC Montbrison. Série 4 W 102)

IVR82_20124201391NUCA
Auteur de l'illustration : Simone Hartmann-Nussbaum
Échelle : 1/50e
© Région Rhône-Alpes, Inventaire général du patrimoine culturel ; © Archives communales de Montbrison
reproduction soumise à autorisation du titulaire des droits d'exploitation

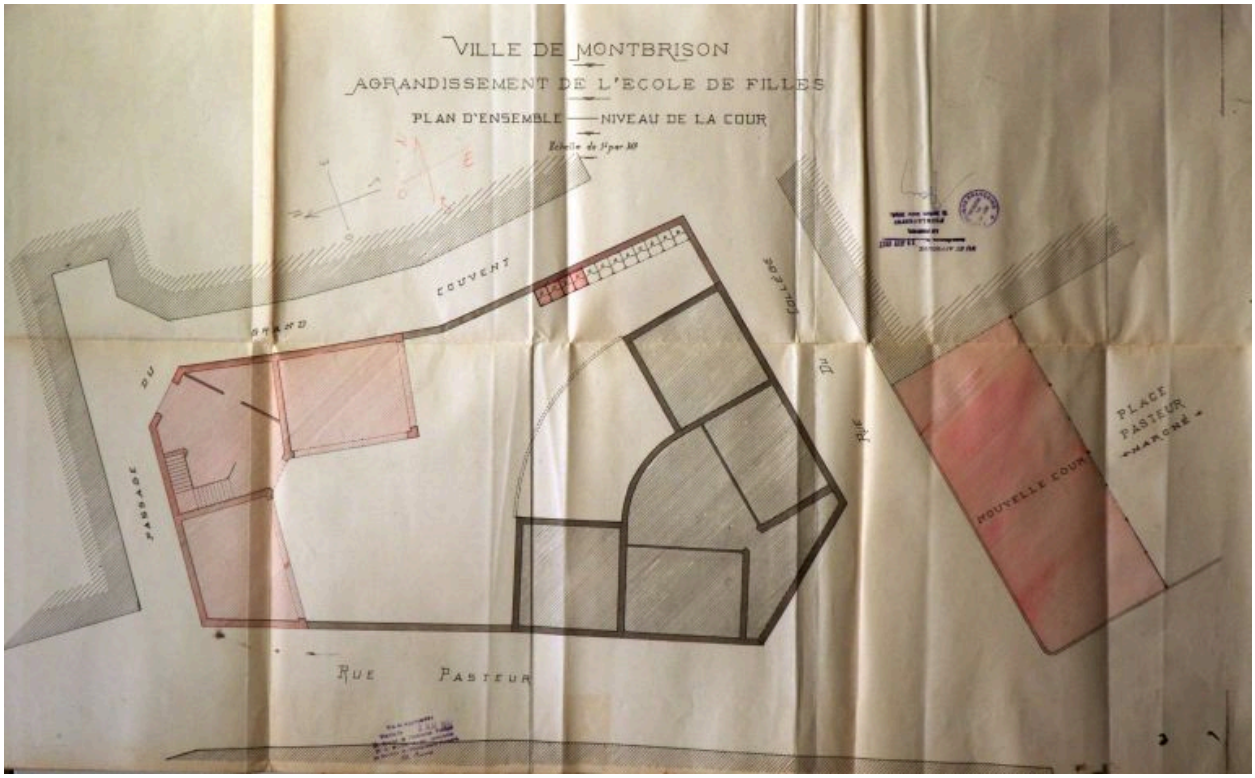

Plan d'ensemble au niveau de la cour. J. Servel, 1936 (AC. Montbrison. Série 4W 102).

Référence du document reproduit :

- **n°9 - Ville de Montbrison. Agrandissement de l´école primaire de filles rue Pasteur. Plan**
  n°9 - Ville de Montbrison. Agrandissement de l´école primaire de filles rue Pasteur. Plan d´ensemble. Niveau de la cour. Dressé par l´architecte sous signé [J] Servel, 6 juillet 1936. Plan, encre et lavis sur papier, éch. 1/10e ; 57 x 95 cm. Tampon de la mairie du daté 25 juillet 1936, tampon du ministre de l´Instruction publique daté du 3 mai 1937 (AC Montbrison. Série 4 W 102)

IVR82_20124201392NUCA
Auteur de l'illustration : Simone Hartmann-Nussbaum
Échelle : 1/50e
© Région Rhône-Alpes, Inventaire général du patrimoine culturel ; © Archives communales de Montbrison
reproduction soumise à autorisation du titulaire des droits d'exploitation

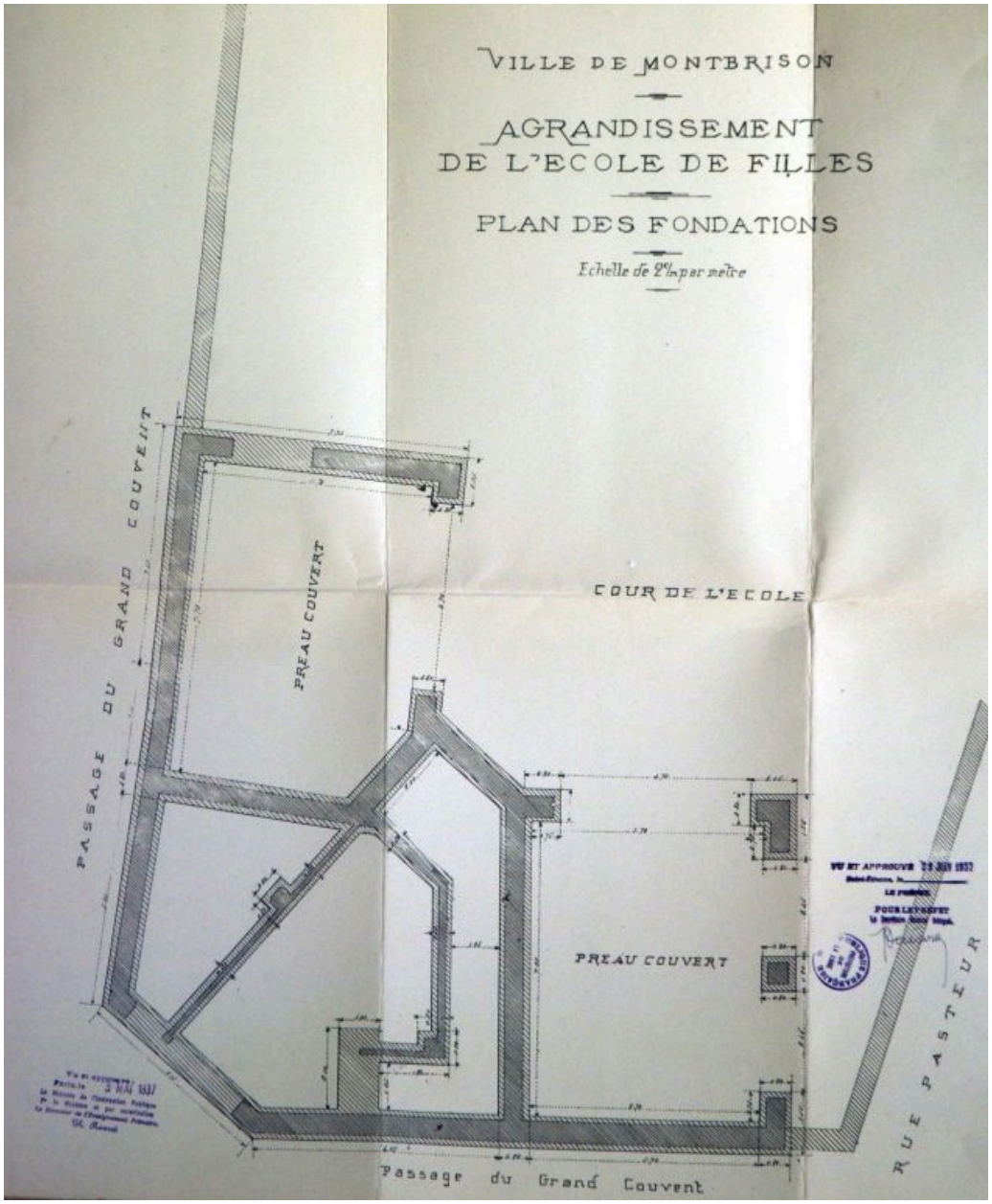

Agrandissement, plan des fondations. J. Servel, 1936 (AC. Montbrison).

Référence du document reproduit :

- **n°10 - Ville de Montbrison. Agrandissement de l´école de filles. Plan des fondations. [J. Servel,**
  n°10 - Ville de Montbrison. Agrandissement de l´école de filles. Plan des fondations. [J. Servel, architecte voyer], 6 juillet 1936. Plan, encre noire sur papier, éch. 1/50e ; 61 x 52 cm. Tampon du ministre de l´Instruction publique daté du 3 mai 1937, tampon de la préfecture du daté 29 juin 1937 (AC Montbrison. Série 4 W 102)

IVR82_20124201393NUCA
Auteur de l'illustration : Simone Hartmann-Nussbaum
Échelle : 1/50e
© Région Rhône-Alpes, Inventaire général du patrimoine culturel ; © Archives communales de Montbrison
reproduction soumise à autorisation du titulaire des droits d'exploitation

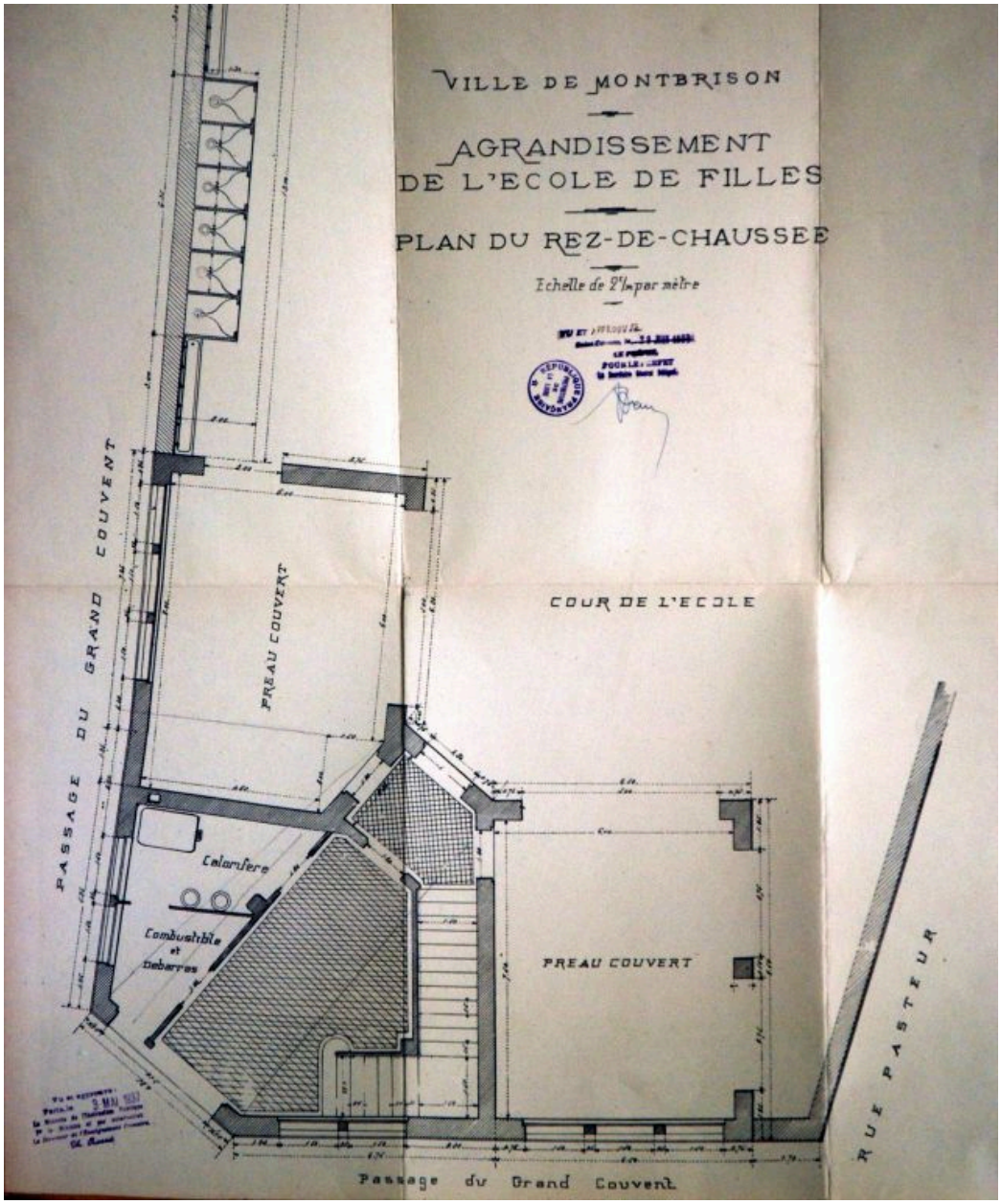

Agrandissement, plan du rez-de-chaussée. J. Servel, 1936 (AC. Montbrison. Série 4W 102).

Référence du document reproduit :

- **n°11 - Ville de Montbrison. Agrandissement de l´école de filles. Plan du rez-de-chaussée. [J.**
  n°11 - Ville de Montbrison. Agrandissement de l´école de filles. Plan du rez-de-chaussée. [J. Servel, architecte voyer], 6 juillet 1936. Plan, encre noire sur papier, éch. 1/50e ; 62 x 51,5 cm. Tampon du ministre de l´Instruction publique daté du 3 mai 1937, tampon de la préfecture du daté 29 juin 1937 (AC Montbrison. Série 4 W 102)

IVR82_20124201394NUCA
Auteur de l'illustration : Simone Hartmann-Nussbaum
Échelle : 1/50e
© Région Rhône-Alpes, Inventaire général du patrimoine culturel ; © Archives communales de Montbrison
reproduction soumise à autorisation du titulaire des droits d'exploitation

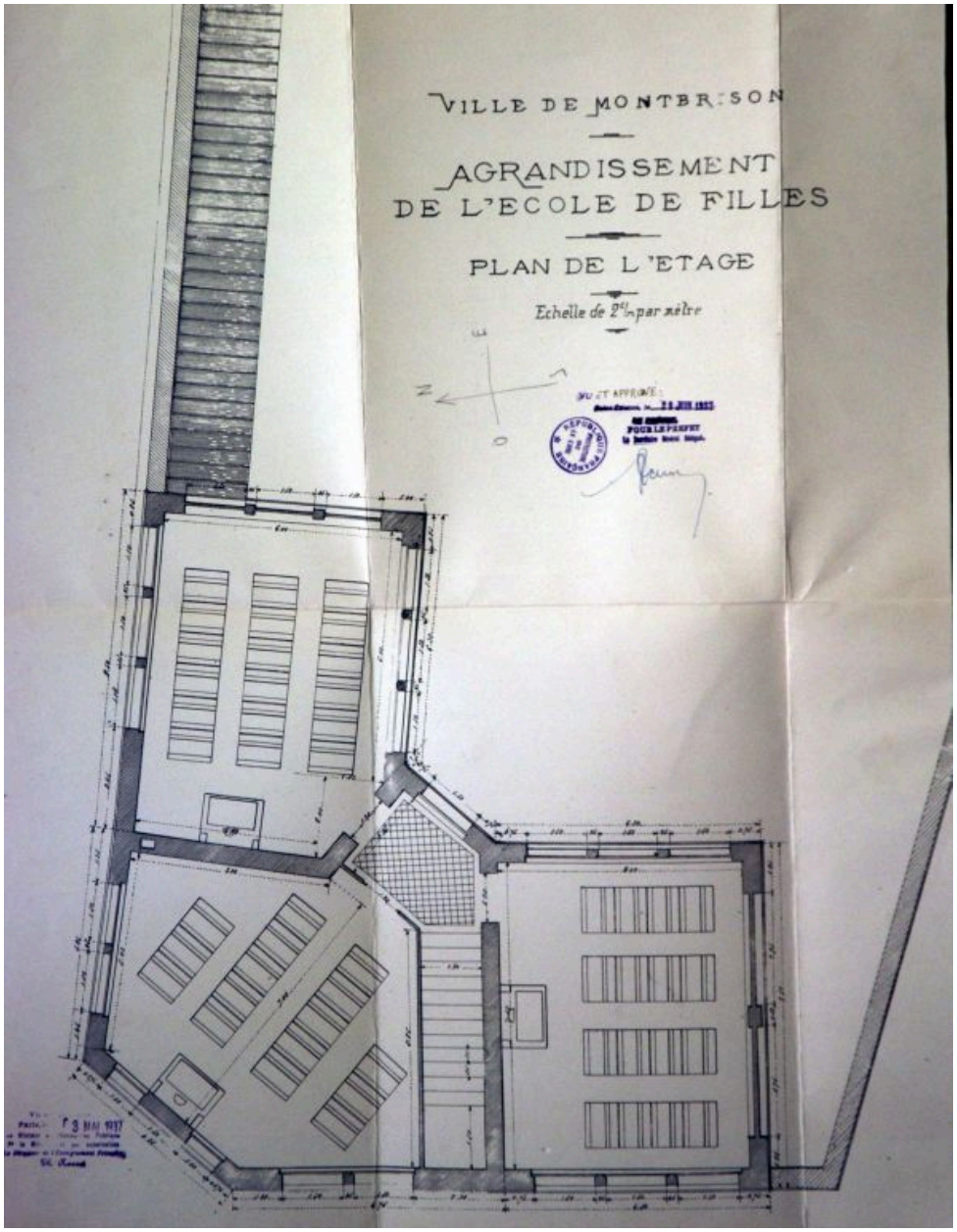

Agrandissement, plan de l'étage. J. Servel, 1936 (AC. Montbrison. Série 4W 102).

Référence du document reproduit :

- **n°12 - Ville de Montbrison. Agrandissement de l´école de filles. Plan de l´étage. [J. Servel,**
  n°12 - Ville de Montbrison. Agrandissement de l´école de filles. Plan de l´étage. [J. Servel, architecte voyer], 6 juillet 1936. Plan, encre noire sur papier, éch. 1/50e ; 62 x 50 cm. Tampon du ministre de l´Instruction publique daté du 3 mai 1937, tampon de la préfecture du daté 29 juin 1937 (AC Montbrison. Série 4 W 102)

IVR82_20124201395NUCA
Auteur de l'illustration : Simone Hartmann-Nussbaum
Échelle : 1/50e
© Région Rhône-Alpes, Inventaire général du patrimoine culturel ; © Archives communales de Montbrison
reproduction soumise à autorisation du titulaire des droits d'exploitation

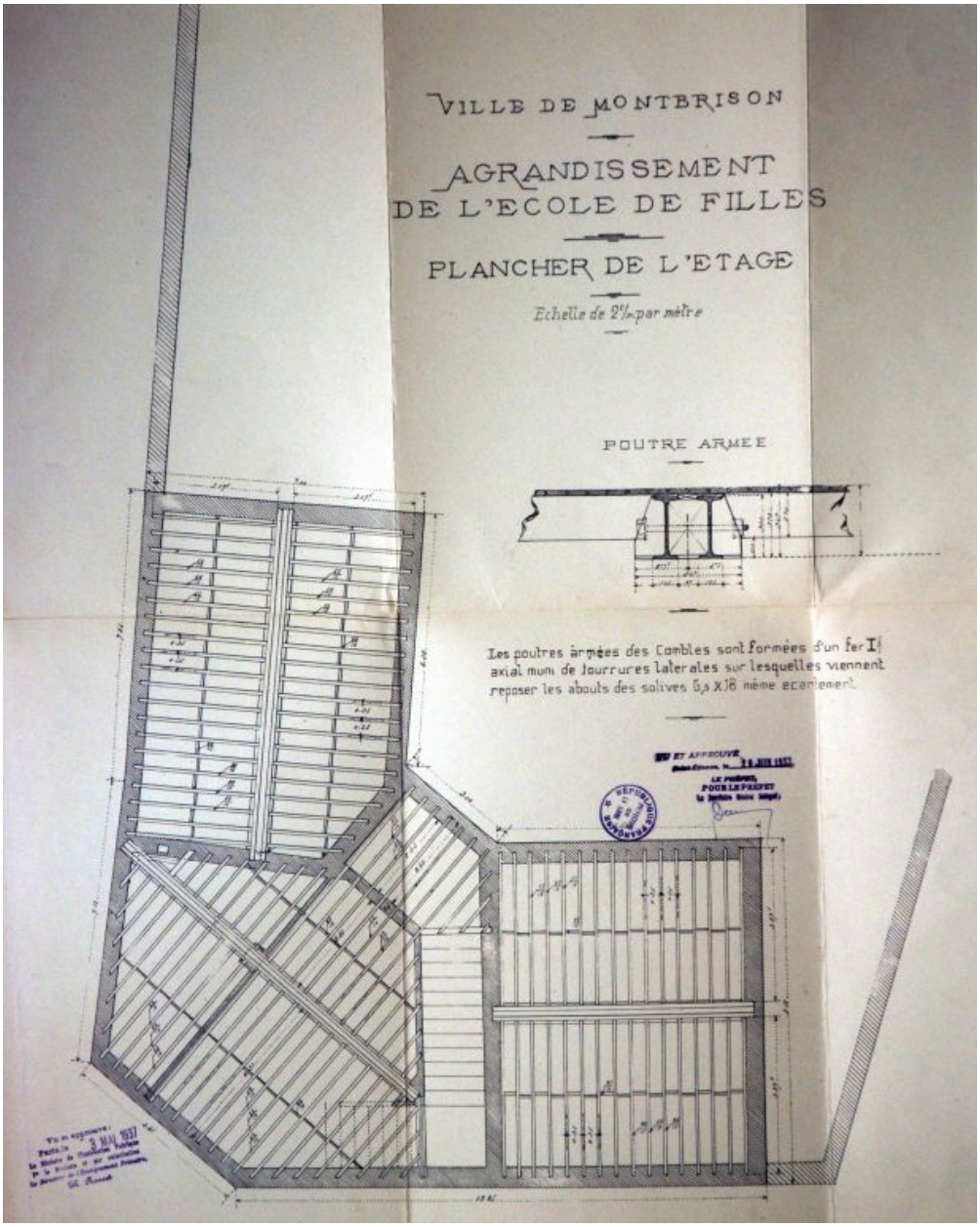

Agrandissement, plancher de l'étage. J. Servel, 1936 (AC. Montbrison. Série 4W 102).

Référence du document reproduit :

- **n°13 - Ville de Montbrison. Agrandissement de l´école de filles. Plancher de l´étage. [J. Servel,**
  n°13 - Ville de Montbrison. Agrandissement de l´école de filles. Plancher de l´étage. [J. Servel, architecte voyer], 6 juillet 1936. Plan, encre noire sur papier, éch. 1/50e ; 62 x 50 cm. Tampon du ministre de l´Instruction publique daté du 3 mai 1937, tampon de la préfecture du daté 29 juin 1937 (AC Montbrison. Série 4 W 102)

IVR82_20124201396NUCA
Auteur de l'illustration : Simone Hartmann-Nussbaum
Échelle : 1/50e
© Région Rhône-Alpes, Inventaire général du patrimoine culturel ; © Archives communales de Montbrison
reproduction soumise à autorisation du titulaire des droits d'exploitation

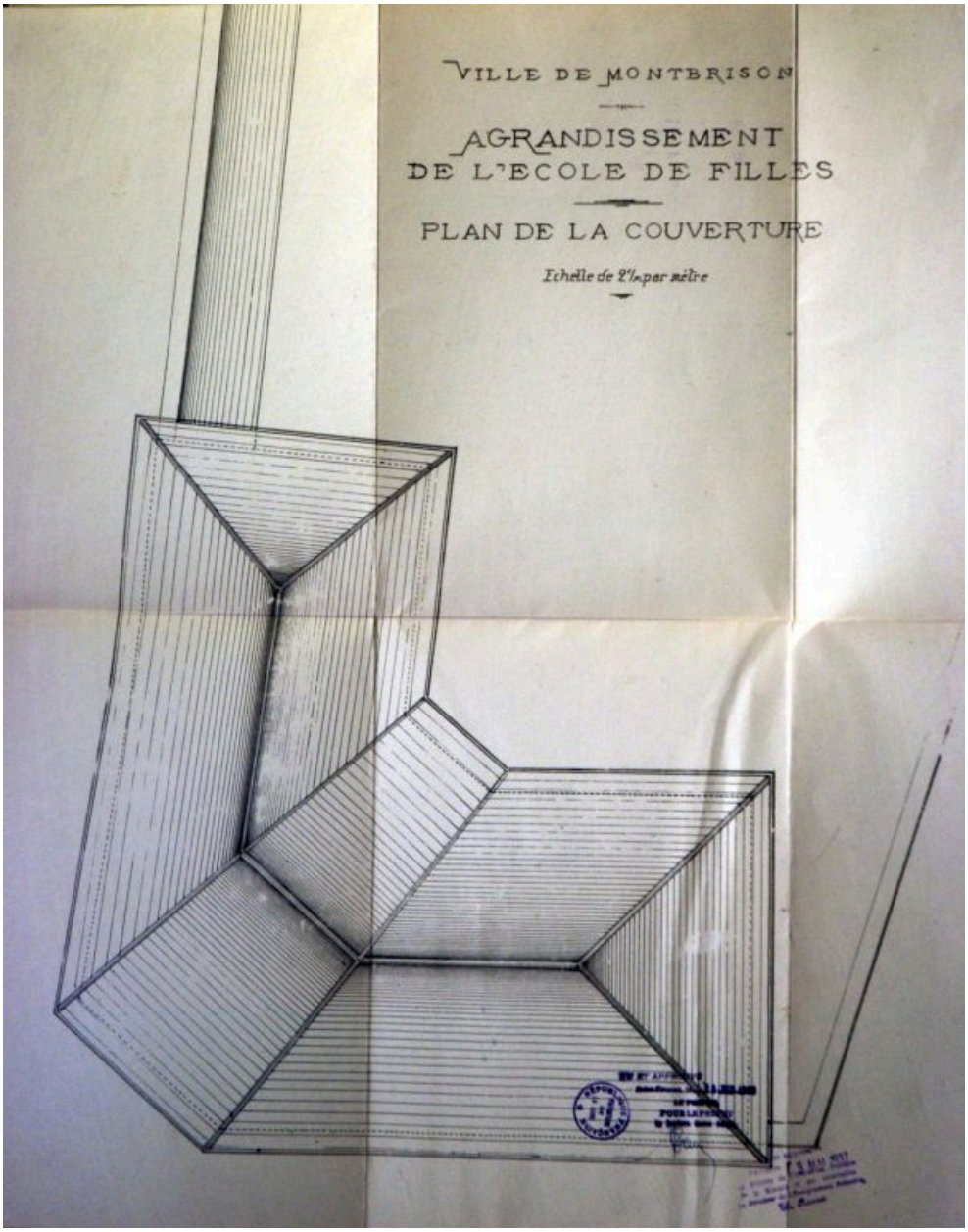

Agrandissement, plan de la couverture. J. Servel, 1936 (AC. Montbrison. Série 4W 102).

Référence du document reproduit :

- **n°14 - Ville de Montbrison. Agrandissement de l´école de filles. Plan de la couverture. [J. Servel,**
  n°14 - Ville de Montbrison. Agrandissement de l´école de filles. Plan de la couverture. [J. Servel, architecte voyer], 6 juillet 1936. Plan, encre noire sur papier, éch. 1/50e ; 62 x 51 cm. Tampon du ministre de l´Instruction publique daté du 3 mai 1937, tampon de la préfecture du daté 29 juin 1937 (AC Montbrison. Série 4 W 102)

IVR82_20124201397NUCA
Auteur de l'illustration : Simone Hartmann-Nussbaum
Échelle : 1/50e
© Région Rhône-Alpes, Inventaire général du patrimoine culturel ; © Archives communales de Montbrison
reproduction soumise à autorisation du titulaire des droits d'exploitation



Agrandissement, élévations sur rues développées. J. Servel, 1936 (AC. Montbrison. Série 4W 102).

Référence du document reproduit :

- **n°15 - Ville de Montbrison. Agrandissement de l´école de filles. Elévations sur rues développées.**
n°15 - Ville de Montbrison. Agrandissement de l´école de filles. Elévations sur rues développées.
[J. Servel, architecte voyer], 6 juillet 1936. Plan, encre noire sur papier, éch. 1/50e ; 42,5 x 100 cm. (AC Montbrison. Série 4 W 102)

IVR82_20124201398NUCA
Auteur de l'illustration : Simone Hartmann-Nussbaum
Échelle : 1/50e
© Région Rhône-Alpes, Inventaire général du patrimoine culturel ; © Archives communales de Montbrison
reproduction soumise à autorisation du titulaire des droits d'exploitation



Agrandissement, élévations sur cour développées. J. Servel, 1936 (AC. Montbrison. Série 4W 102).

Référence du document reproduit :

- **n°16 - Ville de Montbrison. Agrandissement de l´école de filles. Elévations sur cour développées.**
  n°16 - Ville de Montbrison. Agrandissement de l´école de filles. Elévations sur cour développées. [J. Servel, architecte voyer], 6 juillet 1936. Plan, encre noire sur papier, éch. 1/50e ; 40,5 x 78 cm. Tampon du ministre de l´Instruction publique daté du 3 mai 1937, tampon de la préfecture du daté 29 juin 1937 (AC Montbrison. Série 4 W 102)

IVR82_20124201399NUCA
Auteur de l'illustration : Simone Hartmann-Nussbaum
Échelle : 1/50e
© Région Rhône-Alpes, Inventaire général du patrimoine culturel ; © Archives communales de Montbrison
reproduction soumise à autorisation du titulaire des droits d'exploitation



Montbrison.- Ecole de filles. Carte postale, [vers 1914-1918].

Référence du document reproduit :

- **MONTBRISON.- Ecole de filles. Carte postale. [vers 1914-1918]. Imprimerie-Librairie-Papeterie MONTBRISON.- Ecole de filles.** Carte postale. [vers 1914-1918]. Imprimerie-Librairie-Papeterie Michel Potard, à Montbrison (Coll. Part. Louis Tissier, Montbrison)

IVR82_20054201641NUCB
Auteur de l'illustration : Eric Dessert
© Région Rhône-Alpes, Inventaire général du patrimoine culturel ; © Collection particulière
reproduction soumise à autorisation du titulaire des droits d'exploitation

Vue générale.

IVR82_20064200640NUCA
Auteur de l'illustration : Eric Dessert
© Région Rhône-Alpes, Inventaire général du patrimoine culturel
reproduction soumise à autorisation du titulaire des droits d'exploitation