Rhône-Alpes, Savoie
Saint-Pierre-d'Entremont
Saint-Même
Saint-Même

Moulin de Saint-Même

Références du dossier

Numéro de dossier : IA73002612
Date de l'enquête initiale : 2009
Date(s) de rédaction : 2010
Cadre de l'étude : patrimoine industriel Patrimoine hydraulique des Pays de Savoie
Degré d'étude : monographié

Désignation

Dénomination : moulin
Parties constituantes non étudiées : atelier de fabrication

Compléments de localisation

Milieu d'implantation : en écart
Réseau hydrographique : Torrent le Guiers-Vif
Références cadastrales : 2007, C, 1091

Historique

La mappe sarde de 1732 présente une parcelle avec un moulin, avec un canal d'amenée le long du torrent le Guiers-Vif, appartenant à Joseph Festas et Claude Grattier. L´aménagement est encore visible sur le premier cadastre français de 1908 sous le nom de Frédéric Varvat. A cette date, l´artifice n´est plus imposable.

Période(s) principale(s) : 2e quart 18e siècle

Description

Le moulin est en partie détruit. Il reste l'étage de soubassement en pierre avec un arc brisé pour le canal de fuite.

Eléments descriptifs

Matériau(x) du gros-oeuvre, mise en oeuvre et revêtement : pierre
Plan : plan carré régulier
Étage(s) ou vaisseau(x) : étage de soubassement
Énergies : énergie hydraulique

Typologies et état de conservation

État de conservation : vestiges

Statut, intérêt et protection

Seuls des vestiges sont encore présents. Le site est envahit par la végétation.

Statut de la propriété : propriété privée

Références documentaires

Documents d'archive

- **FR.AD073, 3P 7272, 1908.**
  FR.AD073, 3P 7272, Premier cadastre français, Saint-Pierre-d'Entremont, Section A, feuille 5, 1908.
  AD Savoie : 3P 7272

- **FR.AD073, 3P 7273, 1965.**
  FR.AD073, 3P 7273, Cadastre rénové, Saint-Pierre-d'Entremont, Section A, feuille 5, 1965.
  AD Savoie : 3P 7273

Documents figurés

- **Cadastre actuel de 2007**
  Cadastre actuel, consulté en 2007 (Accès internet : <URL : https://www.cadastre.gouv.fr/scpc/rechercherPlan.do#)

Bibliographie

- **PNR de Chartreuse, Etat des lieux patrimonial, 2006.**
  Parc Naturel Régional de Chartreuse, *État des lieux patrimonial, Saint-Pierre-d'Entremont*, 2006.
  p. 17 à 18 et 49 à 50

Illustrations

Cadastre de 1732. Cadastre de 1728 AD Savoie. C 4322
Phot. Yannick Milleret
IVR82_20107300610NUCA

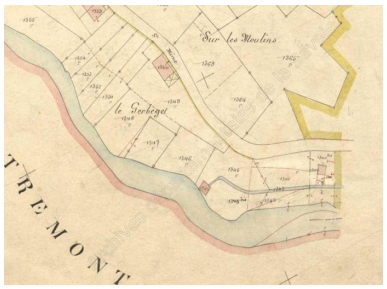

Premier cadastre français, 1908. Cadastre de 1908 AD Savoie. 3P 7272
Phot. Yannick Milleret
IVR82_20107300606NUCA

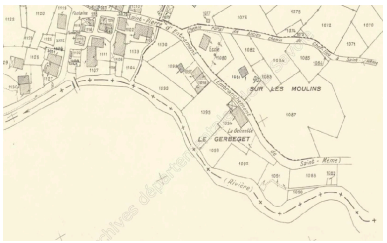

Cadastre rénové, 1965. Cadastre de 1965 AD Savoie. 3P 7273
Phot. Yannick Milleret
IVR82_20107300607NUCA

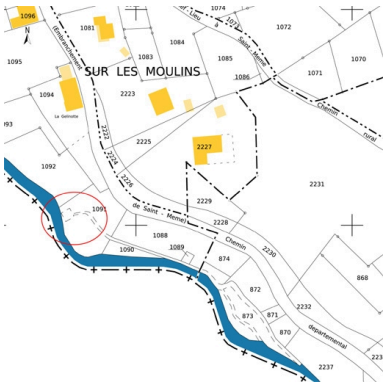

Cadastre actuel, 2007

Vue générale des vestiges du moulin de Saint-Même
Phot. Yannick Milleret
IVR82_20107300609NUCA

Phot. Yannick Milleret
IVR82_20107300608NUCA

Dossiers liés

Dossiers de synthèse :
Patrimoine hydraulique de la Savoie : présentation de l'étude départementale (IA00141274) Rhône-Alpes, Savoie, Savoie
Oeuvre(s) contenue(s) :
Oeuvre(s) en rapport :
Paysage du bassin-versant du Guiers (IA73002678) Rhône-Alpes, Savoie, La Bridoire

Auteur(s) du dossier : Yannick Milleret
Copyright(s) : © Région Rhône-Alpes, Inventaire général du patrimoine culturel ; © Assemblée des Pays de Savoie

Cadastre de 1732. Cadastre de 1728 AD Savoie. C 4322

Référence du document reproduit :

- **Cadastre de 1732Cadastre de 1728**
  Cadastre de 1732Cadastre de 1728
  AD Savoie : C 4322

IVR82_20107300610NUCA
Auteur de l'illustration : Yannick Milleret
© Région Rhône-Alpes, Inventaire général du patrimoine culturel ; © Assemblée des Pays de Savoie
reproduction soumise à autorisation du titulaire des droits d'exploitation

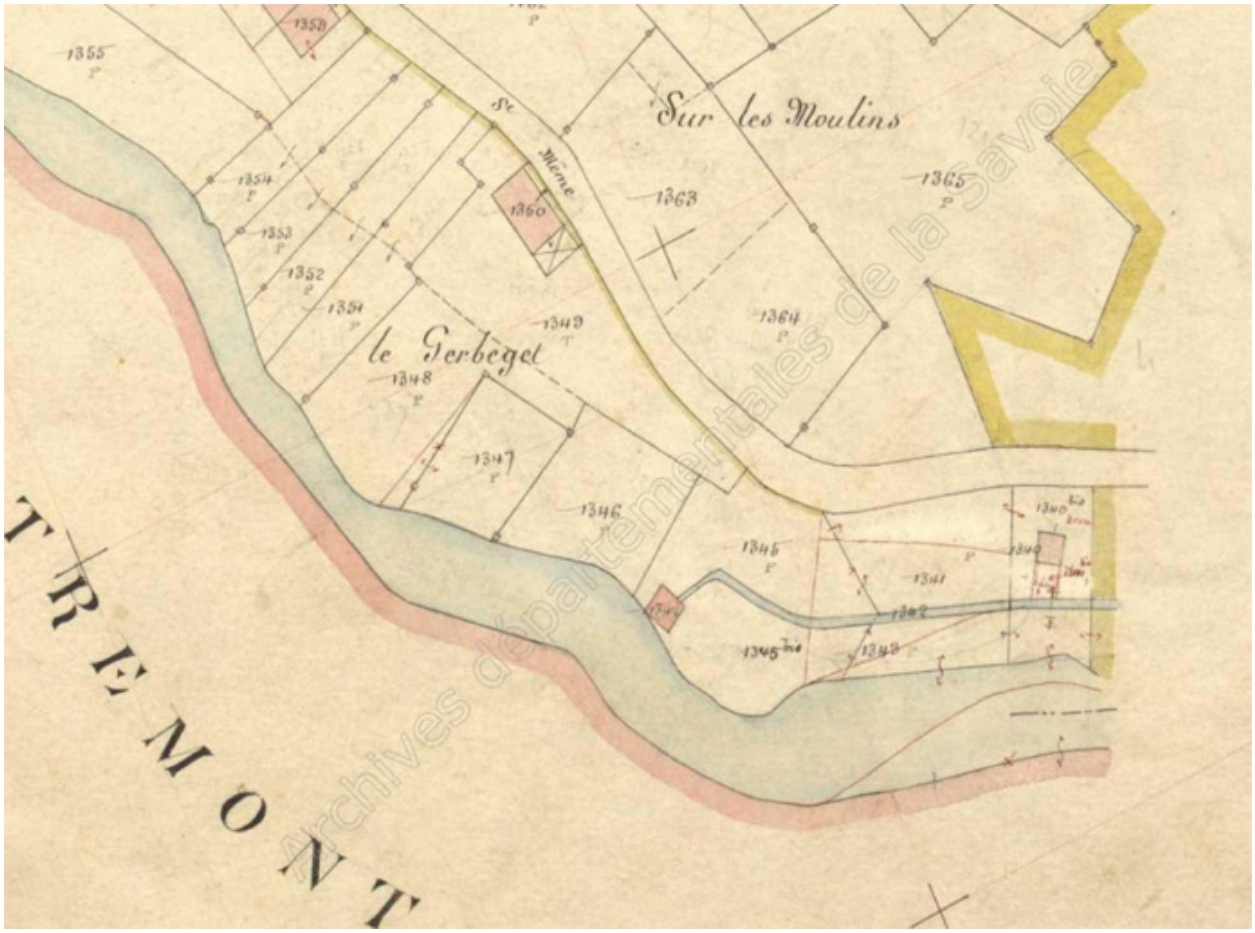

Premier cadastre français, 1908. Cadastre de 1908 AD Savoie. 3P 7272

Référence du document reproduit :

- **FR.AD073, 3P 7272, 1908.**
  FR.AD073, 3P 7272, Premier cadastre français, Saint-Pierre-d'Entremont, Section A, feuille 5, 1908.
  AD Savoie : 3P 7272

IVR82_20107300606NUCA
Auteur de l'illustration : Yannick Milleret
© Région Rhône-Alpes, Inventaire général du patrimoine culturel ; © Assemblée des Pays de Savoie
reproduction soumise à autorisation du titulaire des droits d'exploitation

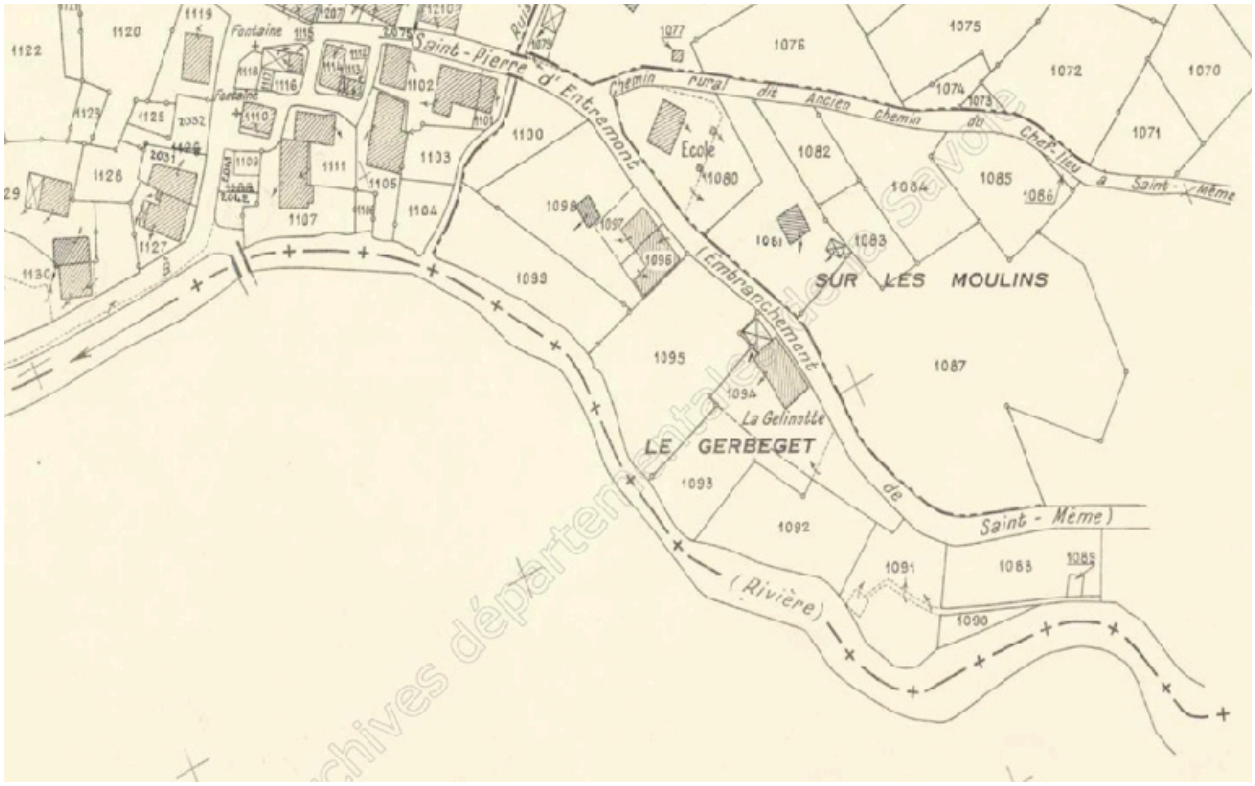

Cadastre rénové, 1965. Cadastre de 1965 AD Savoie. 3P 7273

Référence du document reproduit :

- **FR.AD073, 3P 7273, 1965.**
  FR.AD073, 3P 7273, Cadastre rénové, Saint-Pierre-d'Entremont, Section A, feuille 5, 1965.
  AD Savoie : 3P 7273

IVR82_20107300607NUCA
Auteur de l'illustration : Yannick Milleret
© Région Rhône-Alpes, Inventaire général du patrimoine culturel ; © Assemblée des Pays de Savoie
reproduction soumise à autorisation du titulaire des droits d'exploitation

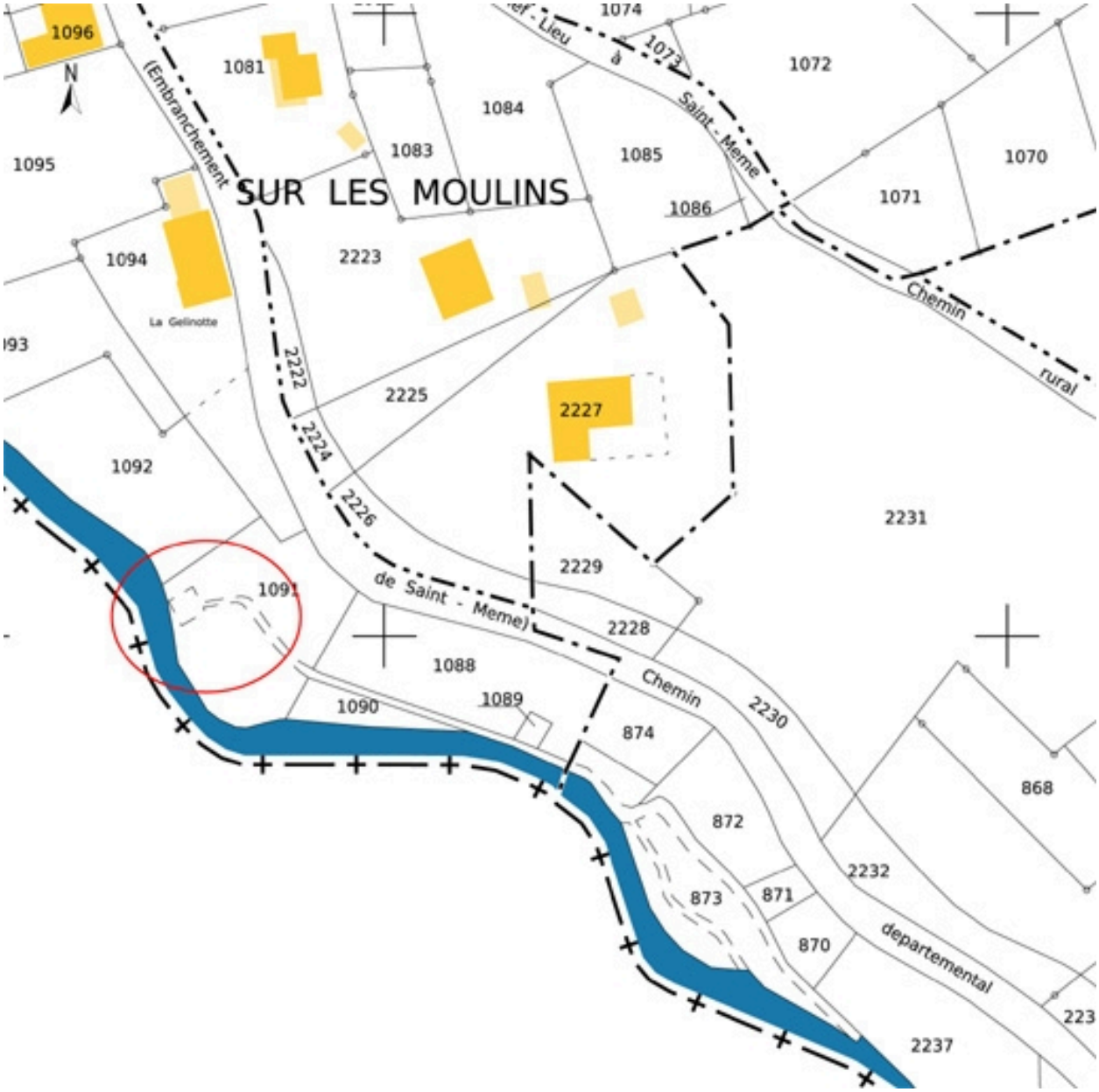

Cadastre actuel, 2007

Référence du document reproduit :

- **Cadastre actuel de 2007**
  Cadastre actuel, consulté en 2007 (Accès internet : <URL : https://www.cadastre.gouv.fr/scpc/rechercherPlan.do#)

IVR82_20107300608NUCA
Auteur de l'illustration : Yannick Milleret
© Région Rhône-Alpes, Inventaire général du patrimoine culturel ; © Assemblée des Pays de Savoie
reproduction soumise à autorisation du titulaire des droits d'exploitation

Vue générale des vestiges du moulin de Saint-Même

IVR82_20107300609NUCA
Auteur de l'illustration : Yannick Milleret
© Région Rhône-Alpes, Inventaire général du patrimoine culturel ; © Assemblée des Pays de Savoie
reproduction soumise à autorisation du titulaire des droits d'exploitation