



Rhône-Alpes, Haute-Savoie
Rumilly
rue du Lycée
Lycée général et technologique de l'Albanais

Revêtement de sol : « Et le sol deviendra le ciel »

Références du dossier

Numéro de dossier : IM74000930
Date de l'enquête initiale : 2010
Date(s) de rédaction : 2020
Cadre de l'étude : enquête thématique régionale 1% artistique
Degré d'étude : étudié

Désignation

Dénomination : revêtement de sol
Titres : Et le sol deviendra le ciel

Compléments de localisation

Milieu d'implantation : en ville
Références cadastrales : 2017, AM, 207
Emplacement dans l'édifice : accès extérieur

Historique

Marc Chopy a détaillé son projet, installé en 1999 : le dessin à l'échelle 1/28e est conservé et exposé sous verre dans un couloir du lycée. L'artiste précise par ailleurs les types de pierres utilisés.

Période(s) principale(s) : 4e quart 20e siècle ()
Dates : 1999 (daté par source)
Auteur(s) de l'oeuvre : Marc Chopy (sculpteur, attribution par source)

Description

L'œuvre s'inscrit directement dans le contexte architectural du bâtiment. Elle forme une cour qui a été dessinée par l'artiste. Cette dernière s'articule autour de deux cercles possédant le même centre, marqué par une bouche d'égout. Le plus grand cercle est constitué de "dalles" carrées qui suivent sa circonférence. Les "dalles" du cercle intérieur sont disposées de façon parallèle aux médianes des cercles. Le cercle intérieur contient 19 balanciers disposés le long de sa circonférence. Ces balanciers sont des représentations en perspective de volumes géométriques simples et identiques, mais représentés d'un point de vue différent. Selon le point de vue du spectateur, la forme semble passer du 2D au 3D. "Un support rectangulaire bleu mauve en lave sablée (lave de bouzente) porte un parallélépipède de pierres, dont la face supérieure est rouge (grès d'Alsace), la face éclairée blanche (pierre de Chandore) et la face à l'ombre grise (granite de Tarn)."

Éléments descriptifs

Catégorie(s) technique(s) : sculpture

Matériaux : pierre (blanche) ; lave (jaune) ; grès (rouge) ; granite (gris)

Mesures : d : 4 060 cm (diamètre total)d : 2 860 cm (diamètre cercle intérieur)la : 500 cm (basculeur taille maximale)pr : 180 cmla : 290 cm (basculeur taille minimale)pr : 47 cm

Dalles du cercle intérieur : h = 11 cm ; la = 11 cm ; h = 16 cm ; la = 11 cm ; h = 21,5 cm ; la = 11 cm. Dalles du cercle extérieur : h = 11 cm ; la = 11 cm. Diamètre des bouches d'égout : d = 67 cm. Grilles rectangulaires : h = 62 cm ; la = 62 cm. Spots : h = 35 cm ; la = 24,5 cm. Diamètre de la grille centrale : d = 66 cm. Dalle carrée entourant la grille centrale : h = 94,5 cm ; la = 94,5 cm.

État de conservation

bon état , bonnes conditions de conservation

Statut, intérêt et protection

Intérêt de l'œuvre : à signaler

Statut de la propriété : propriété de la région

Références documentaires

Documents d'archive

- **ÉCOLE SAINT-LUC LIÈGE, CICRP MARSEILLE. État des lieux des "1% artistiques" implantés dans les lycées de Rhône-Alpes, 2010**
ÉCOLE SAINT-LUC LIÈGE, CICRP MARSEILLE. État des lieux des "1% artistiques" implantés dans les lycées de Rhône-Alpes, 2010. 3 vol. Tome 1 : Loire, Ardèche, Drôme, Isère. Tome 2. Savoie, Haute-Savoie. Tome 3 : Ain, Rhône.
T 2, n° 279, page 233
Région Auvergne-Rhône-Alpes, SRI, site de Lyon : sans cote

Documents figurés

- **Vues de l'œuvre in situ (1999) (A Région Auvergne-Rhône-Alpes. Dossiers du 1 % artistique)**
Vues de l'œuvre in situ / [s.n.]. 1999. 5 fotogr. pos. (A Région Auvergne-Rhône-Alpes. Dossiers du 1 % artistique).
Région Auvergne-Rhône-Alpes, SRI, site de Lyon


Illustrations




Vue aérienne.
Autr. Marc Chopy
IVR84_20207402141NUCAB




Vue rapprochée.
Autr. Marc Chopy
IVR84_20207402142NUCAB



Détail d'un motif.
Autr. Marc Chopy
IVR84_20207402143NUCAB



Détail d'un motif.
Autr. Marc Chopy
IVR84_20207402144NUCAB



Vue rapprochée.
Autr. Marc Chopy
IVR84_20207402145NUCAB



Vue rapprochée, en 2021.
Phot. Franck Trabouillet
IVR84_20217400327NUCA



Vue d'ensemble, depuis le toit.
Phot. Franck Trabouillet
IVR84_20217400328NUCA



Vue d'ensemble, depuis le toit.
Phot. Franck Trabouillet
IVR84_20217400329NUCA




Schéma du projet.
Phot. Franck Trabouillet
IVR84_20217400326NUCA

Dossiers liés

Édifice : Lycée général et technologique de l'Albanais (IA74003112) Rhône-Alpes, Haute-Savoie, Rumilly, rue du Lycée

Dossiers de synthèse :

Ensemble des œuvres réalisées au titre du 1% artistique dans les lycées publics de la Région Auvergne-Rhône-Alpes (IM00000003)

Oeuvre(s) contenue(s) :

Auteur(s) du dossier : Etudiants de l'Ecole Saint-Luc, Liège, Elisabeth Dandel, Valérie Pamart

Copyright(s) : © Région Auvergne-Rhône-Alpes, Inventaire général du patrimoine culturel



Vue aérienne.

Référence du document reproduit :

- **Vues de l'œuvre in situ (1999) (A Région Auvergne-Rhône-Alpes. Dossiers du 1 % artistique)**
Vues de l'œuvre in situ / [s.n.]. 1999. 5 fotogr. pos. (A Région Auvergne-Rhône-Alpes. Dossiers du 1 % artistique).
Région Auvergne-Rhône-Alpes, SRI, site de Lyon

IVR84_20207402141NUCAB

Auteur du document reproduit : Marc Chopy

Date de prise de vue : 1999

© Région Auvergne-Rhône-Alpes, Inventaire général du patrimoine culturel
reproduction soumise à autorisation du titulaire des droits d'exploitation



Vue rapprochée.

Référence du document reproduit :


- **Vues de l'œuvre in situ (1999) (A Région Auvergne-Rhône-Alpes. Dossiers du 1 % artistique)**
Vues de l'œuvre in situ / [s.n.]. 1999. 5 fotogr. pos. (A Région Auvergne-Rhône-Alpes. Dossiers du 1 % artistique).
Région Auvergne-Rhône-Alpes, SRI, site de Lyon

IVR84_20207402142NUCAB

Auteur du document reproduit : Marc Chopy

Date de prise de vue : 1999

© Région Auvergne-Rhône-Alpes, Inventaire général du patrimoine culturel
reproduction soumise à autorisation du titulaire des droits d'exploitation



Détail d'un motif.

Référence du document reproduit :


- **Vues de l'œuvre in situ (1999) (A Région Auvergne-Rhône-Alpes. Dossiers du 1 % artistique)**
Vues de l'œuvre in situ / [s.n.], 1999. 5 fotogr. pos. (A Région Auvergne-Rhône-Alpes. Dossiers du 1 % artistique).
Région Auvergne-Rhône-Alpes, SRI, site de Lyon

IVR84_20207402143NUCAB

Auteur du document reproduit : Marc Chopy

Date de prise de vue : 1999

© Région Auvergne-Rhône-Alpes, Inventaire général du patrimoine culturel
reproduction soumise à autorisation du titulaire des droits d'exploitation



Détail d'un motif.

Référence du document reproduit :

- **Vues de l'œuvre in situ (1999) (A Région Auvergne-Rhône-Alpes. Dossiers du 1 % artistique)**
Vues de l'œuvre in situ / [s.n.]. 1999. 5 fotogr. pos. (A Région Auvergne-Rhône-Alpes. Dossiers du 1 % artistique).
Région Auvergne-Rhône-Alpes, SRI, site de Lyon

IVR84_20207402144NUCAB

Auteur du document reproduit : Marc Chopy

Date de prise de vue : 1999

© Région Auvergne-Rhône-Alpes, Inventaire général du patrimoine culturel
reproduction soumise à autorisation du titulaire des droits d'exploitation



Vue rapprochée.

Référence du document reproduit :

- **Vues de l'œuvre in situ (1999) (A Région Auvergne-Rhône-Alpes. Dossiers du 1 % artistique)**
Vues de l'œuvre in situ / [s.n.]. 1999. 5 fotogr. pos. (A Région Auvergne-Rhône-Alpes. Dossiers du 1 % artistique).
Région Auvergne-Rhône-Alpes, SRI, site de Lyon

IVR84_20207402145NUCAB

Auteur du document reproduit : Marc Chopy

Date de prise de vue : 1999

© Région Auvergne-Rhône-Alpes, Inventaire général du patrimoine culturel
reproduction soumise à autorisation du titulaire des droits d'exploitation



Vue rapprochée, en 2021.

IVR84_20217400327NUCA

Auteur de l'illustration : Franck Trabouillet

Date de prise de vue : 2021

© Région Auvergne-Rhône-Alpes, Inventaire général du patrimoine culturel
reproduction soumise à autorisation du titulaire des droits d'exploitation



Vue d'ensemble, depuis le toit.

IVR84_20217400328NUCA

Auteur de l'illustration : Franck Trabouillet

Date de prise de vue : 2021

© Région Auvergne-Rhône-Alpes, Inventaire général du patrimoine culturel
reproduction soumise à autorisation du titulaire des droits d'exploitation



Vue d'ensemble, depuis le toit.

IVR84_20217400329NUCA

Auteur de l'illustration : Franck Trabouillet

Date de prise de vue : 2021

© Région Auvergne-Rhône-Alpes, Inventaire général du patrimoine culturel
reproduction soumise à autorisation du titulaire des droits d'exploitation




Schéma du projet.

IVR84_20217400326NUCA

Auteur de l'illustration : Franck Trabouillet

Date de prise de vue : 2021

© Région Auvergne-Rhône-Alpes, Inventaire général du patrimoine culturel
reproduction soumise à autorisation du titulaire des droits d'exploitation