



Rhône-Alpes, Savoie
Épersy
Épersy

Cimetière

Références du dossier

Numéro de dossier : IA73004354

Date de l'enquête initiale : 2015

Date(s) de rédaction : 2017

Cadre de l'étude : inventaire topographique Inventaire du Parc naturel régional du Massif des Bauges

Degré d'étude : monographié

Désignation

Dénomination : cimetière

Compléments de localisation

Milieu d'implantation : en village

Références cadastrales : 1732, 419 ; 1907, U4, 600 ; 2015, A5, 394, 395

Historique

Le cimetière est localisé à son emplacement actuel, autour de l'église, dès la mappe sarde. En 1881, la clôture est refaite, avec construction ou reconstruction de murs "en bonne pierre (...) terminés en demi-cercle recouverts de chaux hydraulique" et percement de portes avec piédroits "en pierre de taille de Saint-Germain, les portes (...) en fer avec barreaux" : portail principal à deux vantaux à côté de l'église et porte piétonne face à la mairie ; une grille pour l'affichage public doit être établie à côté de cette porte (AD Savoie, 2O 1332, délibération du conseil municipal du 8 mai 1881). Le devis estimatif et le cahier des charges. sont établis le 22 mai 1881 par Jean Ducret, maçon, et Hippolyte, serrurier, demeurant tous deux à Epersy. Il comprend la démolition du mur pour percer les portes, leur construction en pierre de taille de Saint-Germain taillée à la grosse pointe et leur fermeture par des vantaux en fer battu, de 3 mm d'épaisseur en partie inférieure sur 0,50 m, puis barreaux d'1 cm de diamètre, terminés en pointe, espacés de 10 cm, peints en noir en partie inférieure et en gris en partie supérieure, et la construction d'une "niche en brique de plat" avec couverture en ardoise et châssis en bois dur à deux vantaux pour la grille qui sera située à droite de la porte du nord", avec targette, loquet double, poignée en cuivre pour la porte du levant, loquet double et poignée en cuivre pour la porte du nord, serrure et clef pour la grille (AD Savoie, 2O 1333). Le 26 août 1881, un traité de gré à gré est passé avec , pour réaliser ces travaux qui ont été approuvés par l'architecte départemental le 14 juin 1881 et qui ont bénéficié d'un secours de la commission départementale de 200 F (sur un montant total de 400 F). La porte piétonne a été murée, peut-être au moment de la mise en place du monument aux morts. La grille d'affichage public a disparu. Le mur a été remanié (piédroits du portail et couronnement refait en béton, enduit au ciment ; peinture monumentale réalisée au début du 21e siècle sur la portion en face de la mairie, le long de la route départementale).

Bien qu'un arrêté préfectoral du 19 novembre 1895 (AD Savoie, 2O 1333) autorise l'acquisition d'une parcelle de terrain (le n° 310 de la mappe) située aux Baraillons, à l'ouest du village, pour déplacer le cimetière, celui-ci n'a finalement pas été déplacé. Un agrandissement est projeté en 1899 (AD Savoie, 2O 1333), mais n'est pas réalisé. En 1966, le cimetière a été transformé par de gros travaux : l'ensemble des tombes (sauf les tombes d'ecclésiastiques en bordure de l'église) ont été exhumées et recréées avec un plan ordonné par une allée centrale, le sol a été aplani par un remblai partiel, le mur d'enceinte a été surélevé et déplacé afin d'élargir la route du Chef-lieu.

Finalement, l'agrandissement n'est réalisé qu'en 1985, sur un terrain difficile (banc de molasse).

Période(s) principale(s) : 4e quart 19e siècle

Dates : 1881 (daté par source)

Description

Le cimetière occupe une parcelle allongée jouxtant l'église au nord-ouest, avec un dénivelé nord-sud : la partie sud est en contrebas. Il est encadré d'un mur de clôture en moellon calcaire avec un portail double à côté de l'entrée de l'église. Une croix de cimetière (IA73004358) est implantée au milieu du secteur nord ; le monument aux morts (IA73004357) est adossé à la clôture dans l'angle nord-ouest. Plusieurs tombes de prêtres et curés natifs de la commune sont adossées au mur nord-ouest de la nef de l'église (voir annexe).

Éléments descriptifs

Matériau(x) du gros-oeuvre, mise en oeuvre et revêtement : calcaire, moellon, enduit ; béton

Couvrements :

Type(s) de couverture :

Statut, intérêt et protection

Statut de la propriété : propriété de la commune

Références documentaires

Documents d'archive

- **AD Savoie. Série 2O : 1332. Epersy. Ecole. Presbytère. [Clôture du cimetière] 1881.**
AD Savoie. Série 2O : 1332. Epersy. Ecole. Presbytère. [Clôture du cimetière]. 8 mai 1881, délibération du conseil municipal : clôture du cimetière (portes, grille pour affiche). 26 août 1881, traité de gré à gré pour les travaux de la clôture du cimetière, avec Jean Ducret, maçon et Hippolyte Besson, serrurier (400 F). Plan de la clôture du cimetière d'Epersy.
AD Savoie : 2O : 1332
- **AD Savoie. Série 2O : 1333. Epersy. Construction d'un groupe scolaire 1881-1899. Affaires diverses, comptabilité 1884-1901. [Cimetière] 1881-1899.**
AD Savoie. Série 2O : 1333. Epersy. Construction d'un groupe scolaire 1881-1899. Affaires diverses, comptabilité 1884-1901. Devis estimatif et cahier des charges pour la clôture du cimetière (perçement de portes) et construction d'une grille pour affiches, établis le 22 mai 1881 par Hippolyte Besson, serrurier, et Jean Ducret, maçon. Convention du 9 septembre 1881 entre le maire et Antoine Laubé et Jean Ducret, entrepreneur à Epersy, pour les travaux de clôture du cimetière et construction d'une grille pour affiches (537,35 F). Arrêté préfectoral du 19 novembre 1895 autorisant l'acquisition d'une parcelle de terrain pour déplacer le cimetière (685,40 F). Délibération du conseil municipal du 7 novembre 1899 projetant d'agrandir le cimetière.
AD Savoie : 2O : 1333

Documents figurés

- **AD Savoie. Série 2O : 1332. Clôture du Cimetière d'Epersy. Plan à l'échelle 1/200. 1881 ?**
Clôture du Cimetière d'Epersy. Plan à l'échelle 1/200 / [Grisard ?, architecte]. 1 dess. : encre noire et rouge avec rehaut noir, sur calque. Ech. 1:200. 19 x 26 cm. Papier oxydé (jauni) (AD Savoie. Série 2O : 1332. Epersy. Ecole. Presbytère).
Plan joint à un traité de gré à gré passé le 26 août 1881 entre l'architecte départemental et Jean Ducret, maçon, et Hippolyte Besson, serrurier (voir Documentation).
AD Savoie : 2O : 1332

Bibliographie

- **Epersy. Bulletin municipal n°20. 2015, édition mars 2016. Multigr. 38 p. ill.**
Epersy. Bulletin municipal n°20. 2015, édition mars 2016. Multigr. 38 p. ill.
p. 24

Annexe 1

Cimetière d'Epersy. Relevé d'inscriptions.

Tombes des prêtres et curés natifs de la commune, adossées à l'église. Inscriptions (relevé partiel) :

- JEAN CLAUDE DUCRET / ANCIEN CURE DE ZERALDA / ALGERIE / DECEDE A EPERSY / LE 8 MARS 1935 (...)

- RD J. M. LANSARD né à Marigny-Saint-Marcel en 1880, curé d'Epersy 1919-1927. Stèle signée DUNOYER / RUMILLY

- RD PIERRE ANTOINE BESSON né à Epersy en 1868, mort curé de Plancherine en 1926

- RD LOUIS BESSON 1878-1948 prêtre. Stèle signée DUNOYER / RUMILLY

- RD LS BESSON né à Epersy en 1816, mort curé d'Arith en 1862

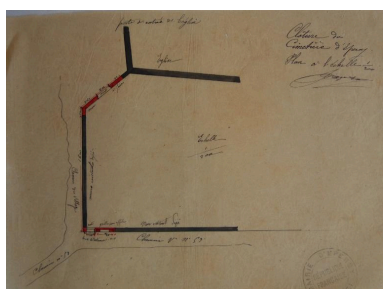
- RD JOSEPH BESSON né en 1795 mort en 1850.

RD J. B. BESSON 1825-1915 ancien curé de La Chapelle Combette

Plaque : ANTOINE BESSON MISSIONNAIRE DU SACRE COEUR 192661947

Plaque : JEAN BESSON MISSIONNAIRE + 1974

Illustrations




Clôture du cimetière d'Epersy. Grisard, architecte, 1881 (AD Savoie).

Phot. Caroline Guibaud
IVR84_20177301363NUCA



Vue d'ensemble.
Phot. Eric Dessert
IVR84_20167306655NUCA



Tombs des prêtres et curés natifs de la commune, adossées à l'église.

Phot. Caroline Guibaud
IVR84_20177301332NUCA




Tombs des prêtres et curés natifs de la commune, adossées à l'église.

Phot. Caroline Guibaud
IVR84_20177301340NUCA



Tombs des prêtres et curés natifs de la commune, adossées à l'église : tombe de Joseph et Jean-Baptiste Besson, plaques d'Antoine et Jean Besson.

Phot. Caroline Guibaud
IVR84_20177301339NUCA



Tombs au chevet de l'église.

Phot. Caroline Guibaud
IVR84_20177301336NUCA



Tombe au chevet de l'église.
Phot. Caroline Guibaud
IVR84_20177301335NUCA



Tombe.
Phot. Caroline Guibaud
IVR84_20177301338NUCA



Vue de l'agrandissement du cimetière.
Phot. Caroline Guibaud
IVR84_20177301334NUCA

Dossiers liés

Oeuvre(s) partie(s) constituante(s) étudiée(s) : Croix de cimetière (IA73004358) Rhône-Alpes, Savoie, Épersy, Épersy,

Oeuvre(s) contenue(s) :

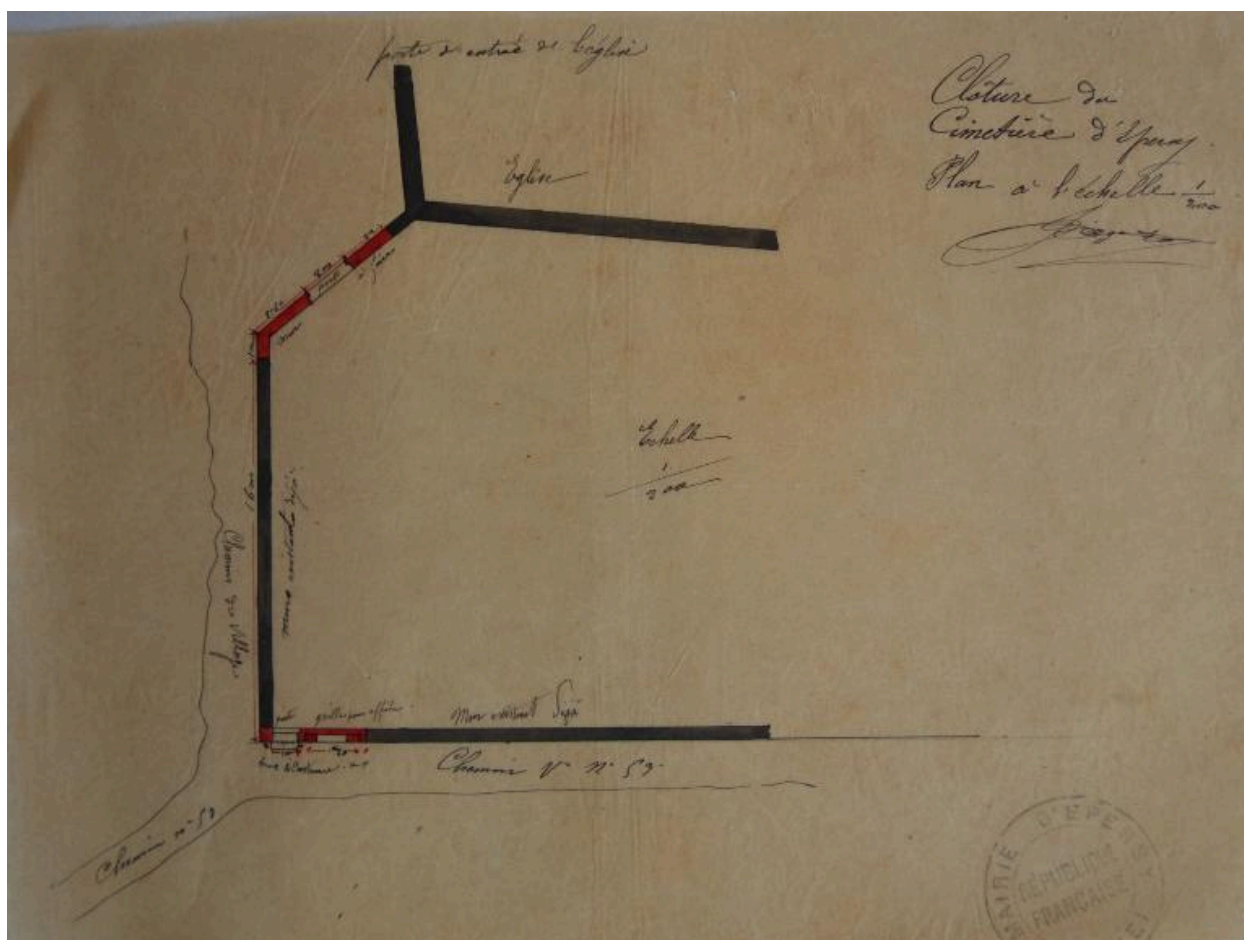
Oeuvre(s) en rapport :

Village d'Épersy (IA73004343) Rhône-Alpes, Savoie, Épersy, Épersy

Monument aux morts (IA73004357) Rhône-Alpes, Savoie, Épersy, Épersy,

Auteur(s) du dossier : Thierry Monnet, Caroline Guibaud, Caroline Guibaud

Copyright(s) : © Région Auvergne-Rhône-Alpes, Inventaire général du patrimoine culturel ; © Parc naturel régional du Massif des Bauges



Clôture du cimetière d'Epersy. Grisard, architecte, 1881 (AD Savoie).

Référence du document reproduit :

- **AD Savoie. Série 20 : 1332. Clôture du Cimetière d'Epersy. Plan à l'échelle 1/200. 1881 ?**
Clôture du Cimetière d'Epersy. Plan à l'échelle 1/200 / [Grisard ?, architecte]. 1 dess. : encre noire et rouge avec rehaut noir, sur calque. Ech. 1:200. 19 x 26 cm. Papier oxydé (jauni) (AD Savoie. Série 20 : 1332. Epersy. Ecole. Presbytère).
Plan joint à un traité de gré à gré passé le 26 août 1881 entre l'architecte départemental et Jean Ducret, maçon, et Hippolyte Besson, serrurier (voir Documentation).
AD Savoie : 20 : 1332

IVR84_20177301363NUCA

Auteur de l'illustration : Caroline Guibaud

Date de prise de vue : 2015

© Région Auvergne-Rhône-Alpes, Inventaire général du patrimoine culturel ; © Parc naturel régional du Massif des Bauges

reproduction soumise à autorisation du titulaire des droits d'exploitation




Vue d'ensemble.

IVR84_20167306655NUCA

Auteur de l'illustration : Eric Dessert

© Région Auvergne-Rhône-Alpes, Inventaire général du patrimoine culturel ; © Parc naturel régional du Massif des Bauges

reproduction soumise à autorisation du titulaire des droits d'exploitation



Tombes des prêtres et curés natifs de la commune, adossées à l'église.

IVR84_20177301332NUCA

Auteur de l'illustration : Caroline Guibaud

Date de prise de vue : 2015

© Région Auvergne-Rhône-Alpes, Inventaire général du patrimoine culturel ; © Parc naturel régional du Massif des Bauges

reproduction soumise à autorisation du titulaire des droits d'exploitation



Tombes des prêtres et curés natifs de la commune, adossées à l'église.

IVR84_20177301340NUCA

Auteur de l'illustration : Caroline Guibaud

Date de prise de vue : 2015

© Région Auvergne-Rhône-Alpes, Inventaire général du patrimoine culturel ; © Parc naturel régional du Massif des Bauges

reproduction soumise à autorisation du titulaire des droits d'exploitation



Tombes des prêtres et curés natifs de la commune, adossées à l'église : tombe de Joseph et Jean-Baptiste Besson, plaques d'Antoine et Jean Besson.

IVR84_20177301339NUCA

Auteur de l'illustration : Caroline Guibaud

Date de prise de vue : 2015

© Région Auvergne-Rhône-Alpes, Inventaire général du patrimoine culturel ; © Parc naturel régional du Massif des Bauges

reproduction soumise à autorisation du titulaire des droits d'exploitation



Tombes au chevet de l'église.

IVR84_20177301336NUCA

Auteur de l'illustration : Caroline Guibaud

Date de prise de vue : 2015

© Région Auvergne-Rhône-Alpes, Inventaire général du patrimoine culturel ; © Parc naturel régional du Massif des Bauges

reproduction soumise à autorisation du titulaire des droits d'exploitation



Tombe au chevet de l'église.

IVR84_20177301335NUCA

Auteur de l'illustration : Caroline Guibaud

Date de prise de vue : 2015

© Région Auvergne-Rhône-Alpes, Inventaire général du patrimoine culturel ; © Parc naturel régional du Massif des Bauges

reproduction soumise à autorisation du titulaire des droits d'exploitation



Tombe.

IVR84_20177301338NUCA

Auteur de l'illustration : Caroline Guibaud

Date de prise de vue : 2015

© Région Auvergne-Rhône-Alpes, Inventaire général du patrimoine culturel ; © Parc naturel régional du Massif des Bauges

reproduction soumise à autorisation du titulaire des droits d'exploitation



Vue de l'agrandissement du cimetière.

IVR84_20177301334NUCA

Auteur de l'illustration : Caroline Guibaud

Date de prise de vue : 2015

© Région Auvergne-Rhône-Alpes, Inventaire général du patrimoine culturel ; © Parc naturel régional du Massif des Bauges

reproduction soumise à autorisation du titulaire des droits d'exploitation