



Auvergne-Rhône-Alpes, Allier  
Le Veudre

## Château de la Beaume : non étudié lors de l'inventaire.

### Références du dossier

Numéro de dossier : IA03000658

Date de l'enquête initiale : 2024

Date(s) de rédaction : 2025

Cadre de l'étude : inventaire topographique Inventaire du Val-d'Allier (nord)

Degré d'étude : étudié

Référence du dossier Monument Historique : PA00093415

### Désignation

Dénomination : château

### Compléments de localisation

Milieu d'implantation :

Références cadastrales : 2014, B2, 282 ; 296 ; 1831, B2, 490-491

### Historique

Période(s) principale(s) : 3e quart 18e siècle, 2e moitié 19e siècle

Auteur(s) de l'oeuvre : Louis François Hippolyte Fauvel

### Statut, intérêt et protection

Intérêt de l'oeuvre : à signaler

Protections : inscrit MH, 1991/10/07

Statut de la propriété : propriété d'une personne privée

### Références documentaires

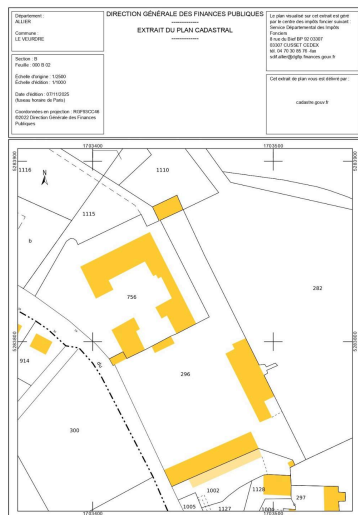
#### Bibliographie

- **Une petite ville bourbonnaise : le Veudre, ses seigneurs, ses châteaux et leurs possesseurs, 1913.**  
LE BRUN, Eugène, **Une petite ville bourbonnaise, le Veudre : ses seigneurs, ses châteaux et leurs possesseurs.** Paris : Champion ; Moulins : Louis Grégoire, 1913. (Reprint : Paris : Le livre d'histoire-Lorisse, 2006)  
p. 195-216

#### Liens web

- Extrait des bases Mérimée et Mémoire (MCC) : <https://pop.culture.gouv.fr/search/list?mainSearch=%22Veudre%20Beaume%22>

## Illustrations



Extrait du plan cadastral révisé en  
2024 : parcelles B2 282 et 296.  
IVR84\_20250300645NUDA



Château de la Beaume, vue de  
la façade est, carte postale du  
premier quart du 20e siècle.  
Phot. E. Galluchon  
IVR84\_20250300522NUCA



Conciergerie du  
château de la Beaume  
Phot. Maryse Durin-Tercelin  
IVR84\_20250300520NUCA



Château de la Beaume : plan sur les  
parcelles 490-491 extrait du plan  
cadastral dit napoléonien de 1831.  
IVR84\_20250300644NUCA



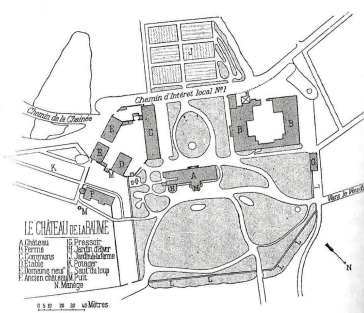
Parc et château de la Beaume,  
façade ouest : carte postale du  
premier quart du 20e siècle.  
Phot. Petit  
IVR84\_20250300521NUCA



Château de la Beaume, vue de  
la façade est, carte postale du  
premier quart du 20e siècle.  
Phot. Ch. Desrue  
IVR84\_20250300523NUCA



Vue aérienne de la façade est  
du château de la Beaume, carte  
postale du milieu du 20e siècle.  
Repro. auteur inconnu, Phot. CIM  
[Combiér imprimeur à Mâcon]  
IVR84\_20240300181NUC4A



Plan masse du château de la Beaume  
et de ses dépendances, extrait de  
Le Brun, Eugène, 1913, p. 196.  
IVR84\_20250300646NUC

## Dossiers liés

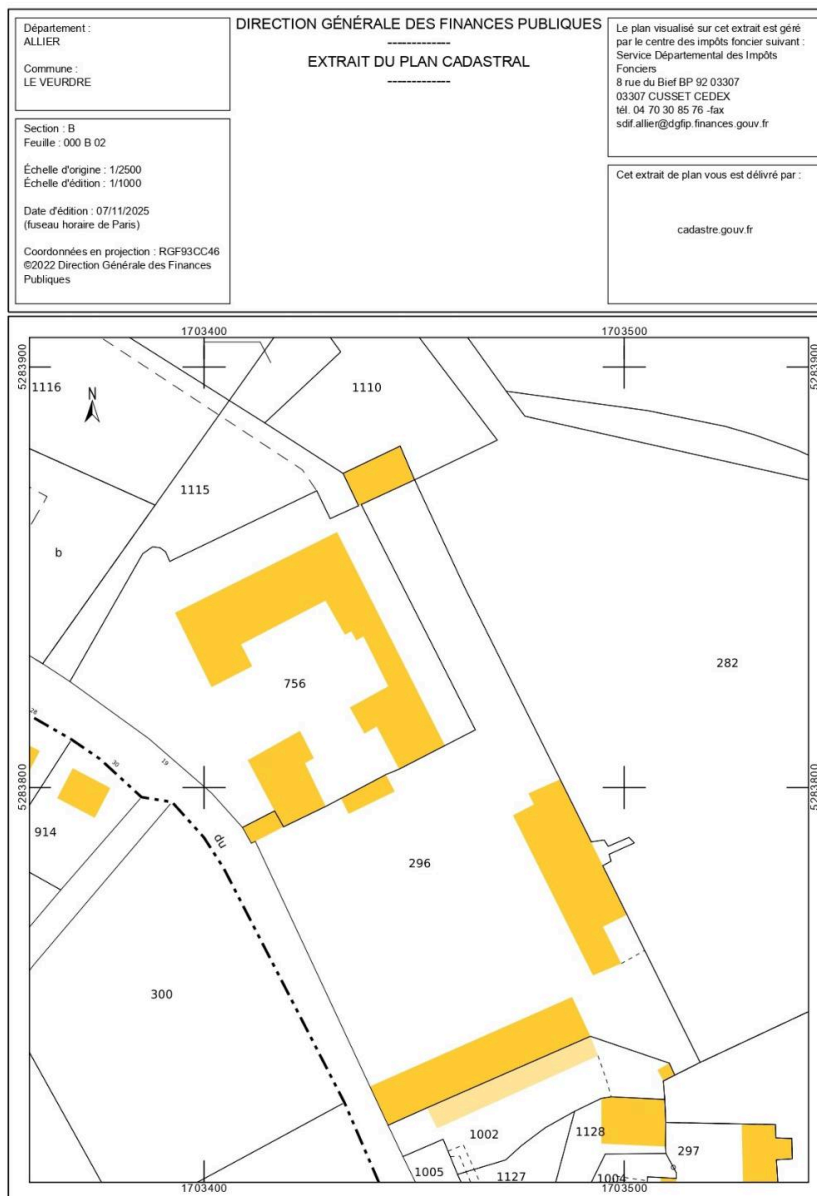
### Dossiers de synthèse :

Présentation de la commune du Veurdre (IA03000620) Auvergne, Allier, Le Veurdre

### Oeuvre(s) contenue(s) :

Auteur(s) du dossier : Maryse Durin-Tercelin

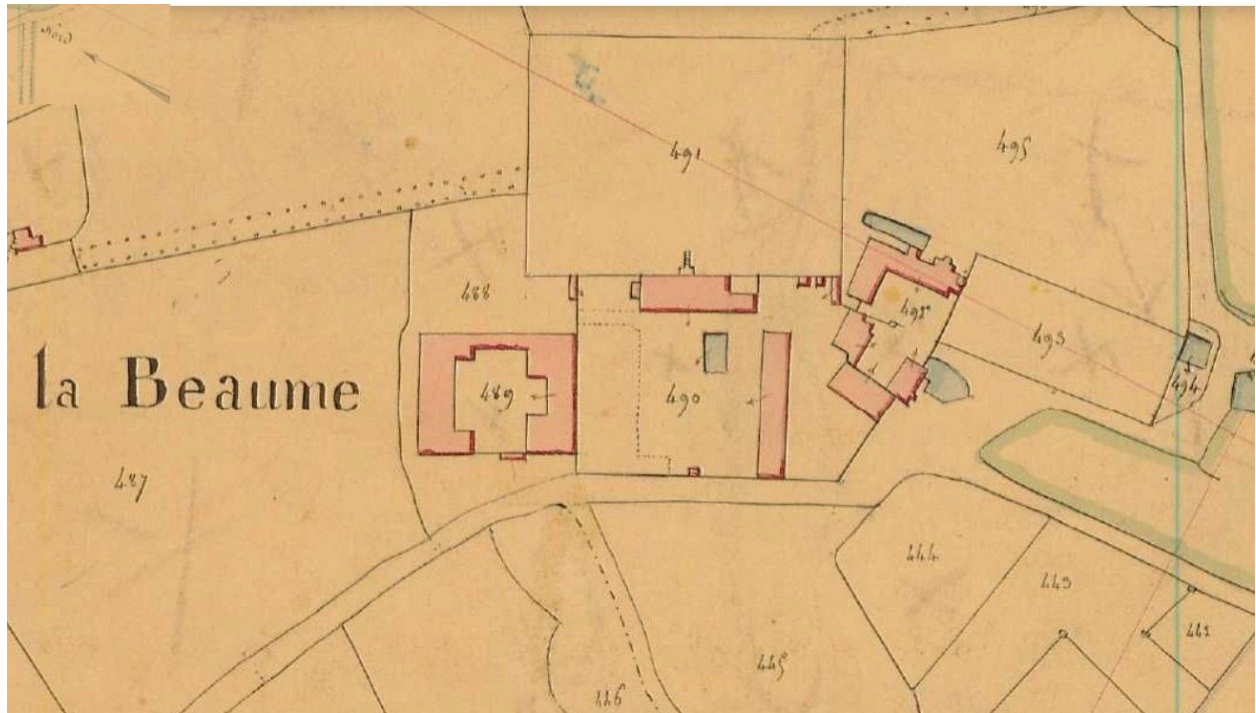
Copyright(s) : © Région Auvergne-Rhône-Alpes, Inventaire général du patrimoine culturel



Extrait du plan cadastral révisé en 2024 : parcelles B2 282 et 296.

IVR84\_20250300645NUDA

© Ministère des finances, CIDF, Service du cadastre  
communication libre, reproduction soumise à autorisation



Chateau de la Beaume : plan sur les parcelles 490-491 extrait du plan cadastral dit napoléonien de 1831.

IVR84\_20250300644NUCA

© Archives départementales de l'Allier

reproduction soumise à autorisation du titulaire des droits d'exploitation



Parc et château de la Beaume, façade ouest : carte postale du premier quart du 20e siècle.

IVR84\_20250300521NUCA

Auteur de l'illustration : Petit

© Collection particulière

communication libre, reproduction soumise à autorisation



Château de la Beaume, vue de la façade est, carte postale du premier quart du 20e siècle.

IVR84\_20250300522NUCA

Auteur de l'illustration : E. Galluchon

© Collection particulière

communication libre, reproduction soumise à autorisation



Château de la Beaume, vue de la façade est, carte postale du premier quart du 20e siècle.

IVR84\_20250300523NUCA

Auteur de l'illustration : Ch. Desrue

© Collection particulière

communication libre, reproduction soumise à autorisation



Vue aérienne de la façade est du château de la Beaume, carte postale du milieu du 20e siècle.

IVR84\_20240300181NUC4A

Auteur de l'illustration (reproduction) : auteur inconnu, Auteur de l'illustration : CIM [Combiér imprimeur à Mâcon]

© Collection particulière

communication libre, reproduction soumise à autorisation

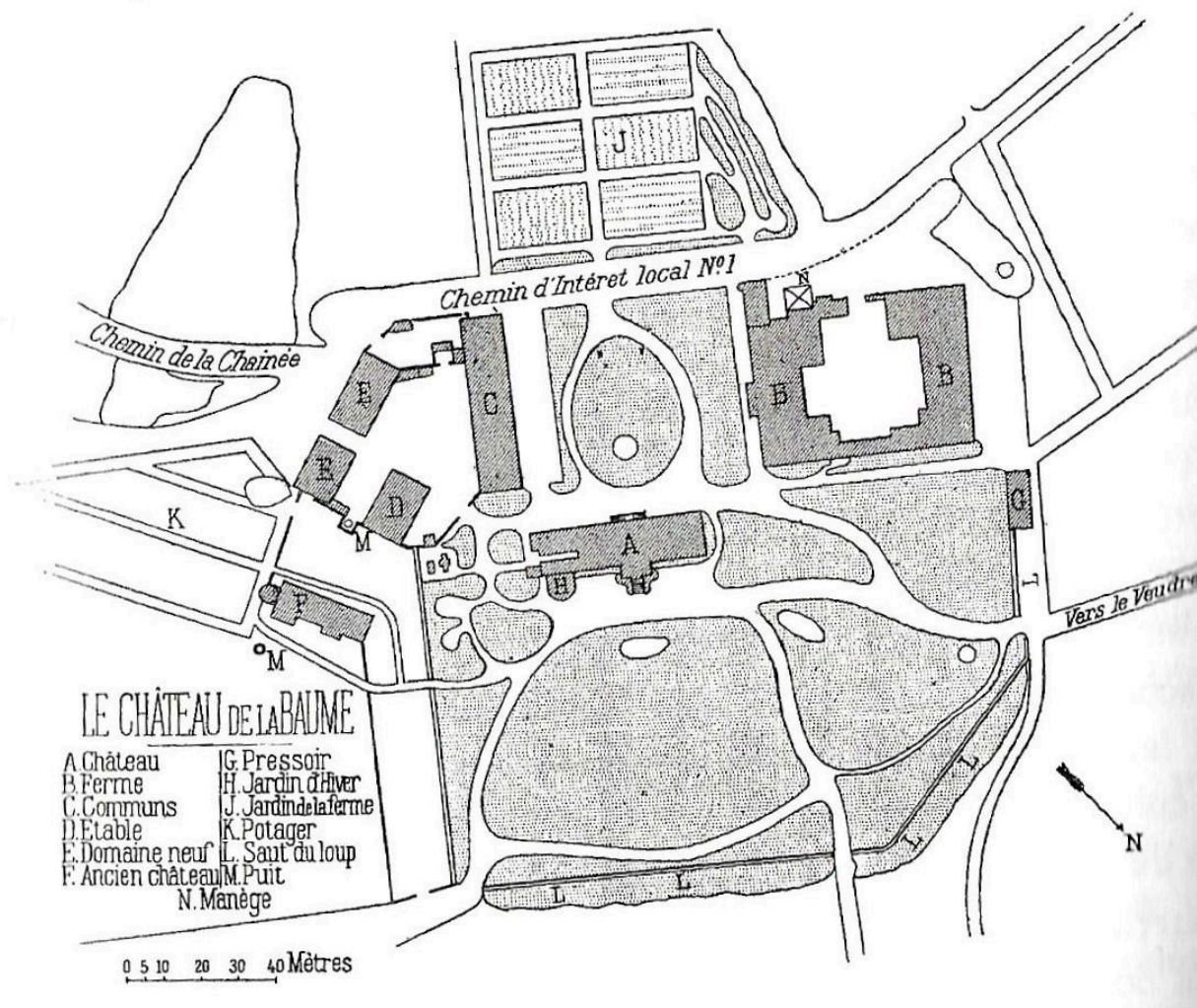


Conciergerie du château de la Beaume

IVR84\_20250300520NUCA

Auteur de l'illustration : Maryse Durin-Tercelin

© Région Auvergne-Rhône-Alpes, Inventaire général du patrimoine culturel  
communication libre, reproduction soumise à autorisation



Plan masse du château de la Beaume et de ses dépendances, extrait de Le Brun, Eugène, 1913, p. 196.

IVR84\_20250300646NUC

© Droits réservés

communication libre, reproduction soumise à autorisation