



Rhône-Alpes, Loire
Montbrison
15 rue Saint-Jean

Maison

Références du dossier

Numéro de dossier : IA42001969
Date de l'enquête initiale : 2007
Date(s) de rédaction : 2012
Cadre de l'étude : inventaire topographique
Degré d'étude : repéré

Désignation

Dénomination : maison
Parties constituantes non étudiées : cour, boutique

Compléments de localisation

Milieu d'implantation : en ville
Références cadastrales : 1809. E 703 (partie) ; 1986, BK, 183

Historique

En 1780, le plan de la Traversée de Montbrison indique « au n° 24 rue Saint-Jean » une maison à « 2 étages, [en] moillons, neuve, bonne » qui appartient à M. Du Rosier. En 1809, cette unique parcelle est possédée par Mme Guillaume du Rozier et cadastrée sous le n° 703, alors que le plan parcellaire de Hyacinthe de Boisboissel, de 1808, représente trois corps de bâtiments. En 1868, les matrices précisent deux cessions de sol à la voie publique « pour l'élargissement de la rue St Jean », l'une par Etienne Sardin, l'autre par la famille Souchon du Chevalard (alliée par mariage à la famille du Rozier). Faisant suite à ces cessions de sol, les maisons sont restructurées ; trois nouvelles façades sont édifiées le long de la rue Saint-Jean. Ainsi la parcelle BK 175 montre une élévation sur rue, de la fin du 19e siècle, entièrement enduite avec des garde-corps en fonte de la même période ; l'élévation intègre dans un encadrement de porte deux pilastres nus à chapiteaux corinthiens datables du 17e siècle et deux vantaux en menuiserie de la fin du 18e siècle ou du début du 19e siècle. L'élévation postérieure, de la fin du 18e siècle ou du début du 19e siècle, conserve trois travées d'ouvertures en arc segmentaire.

Période(s) principale(s) : limite 18e siècle 19e siècle, 2e moitié 19e siècle
Dates : 1868 (daté par source)

Description

L'élévation sur rue, à quatre travées, est enduite et surmontée d'une corniche moulurée en pierre. L'élévation postérieure couronnée d'une génoise, est en moellon et pierre de taille de granite ; elle compte trois travées de baies à feuillure en arc segmentaire.

Éléments descriptifs

Matériau(x) du gros-oeuvre, mise en oeuvre et revêtement : granite ; enduit ; pierre de taille ; moellon
Matériau(x) de couverture : tuile creuse
Étage(s) ou vaisseau(x) : sous-sol, rez-de-chaussée, 2 étages carrés
Couvrements : voûte en berceau plein-cintre
Élévations extérieures : élévation à travées
Type(s) de couverture : toit à longs pans
Escaliers : escalier intérieur : escalier tournant à retours avec jour, en maçonnerie

Typologies et état de conservation

Typologies : maison de type 3: maison plus vaste avec cour-jardin

État de conservation : bon état

Décor

Techniques : fonderie, ferronnerie, sculpture

Représentations : volute ; ordre corinthien

Précision sur les représentations :

les garde-corps en fonte sont ornés de volute ; la rampe d'escalier est en fer forgé ; les pilastres de la porte d'entrée sont à chapiteaux corinthiens

Statut, intérêt et protection

Statut de la propriété : propriété privée

Références documentaires

Documents d'archive

- **AD Loire. Série 3P 1059 à 3P 1064 et 3P 1072 à 3P 1073. Etat des sections et matrices cadastrales**
AD Loire. Série 3P 1059 à 3P 1064 et 3P 1072 à 3P 1073. **Etat des sections et matrices cadastrales de Montbrison**

Documents figurés


- **Généralité de Lyon - Département de la Loire. Traversée de Montbrison pour la route de Lyon en Généralité de Lyon - Département de la Loire. Traversée de Montbrison pour la route de Lyon en Auvergne n° 8 en celle de Roanne en Languedoc n° 11.** Encre, lavis. Approuvé à l'assemblée des Ponts et Chaussées conformément à la lettre de M de Cotte 1780. D'après l'état envoyé le 28 pluviôse an 6 [16 février 1798] par le Ministre de l'Intérieur pour l'établissement des barrières ; la classification de routes de ce département a été changée presque en entier. La route de Roanne en Languedoc n° 11 de l'itinéraire de la ci-devant Généralité de Lyon est partagée en deux routes dans le nouveau ; la 1ère de St Etienne à Montbrison 2e classe n° 2 et la 2me de Roanne à Montbrison 3e classe n° 1. Et la route de Lyon en Auvergne n°8 de l'ancien itinéraire se trouve actuellement sous le n° 5 de la 2me classe et sous le nom de route de Clermont à Lyon par Ambert et Montbrison. À Montbrison le 23 nivôse an 7 [12 janvier 1799]. L'ingénieur en chef du département de la Loire. [signature illisible]. Nota. La route a été ouverte dans cette partie [...] de l'axe prolongée de la rue St Jean. C'est sans doute [...] d'après des projets approuvés depuis l'année 1780 V.S. [vieux style]. [...] ils ne sont pas à la disposition de l'ingénieur en chef [...] département de la Loire. (A. Diana, Montbrison : série C géo 143, feuilles A à O, photocopies)
- **Plan parcellaire de la ville de Montbrison... , par Hyacinthe de Boisboissel. 1813-1815.**
Plan parcellaire de la ville de Montbrison, chef-lieu du département de la Loire. Dédié à Monsieur Silvestre de la Noërie, maire de la dite ville, par Hyacinthe de Boisboissel, ingénieur vérificateur du cadastre. [1813-1815]. Papier, encre, gouache. Ech. 1/1250e. (A. Diana, Montbrison, cote 119 F, document numérisé, original disparu)
B Diana Montbrison : 119 F
- **Département de la Loire. Arrondissement de Montbrison. Canton de Montbrison. Commune de Montbrison.**
Département de la Loire. Arrondissement de Montbrison. Canton de Montbrison. Commune de Montbrison. Parcellaire de 1809. Section E dite de la ville. Reboul, géomètre, Montbrison, 1809. Papier, encre brune, lavis bleu. Ech. 1/1250e. (AC Montbrison)

Bibliographie

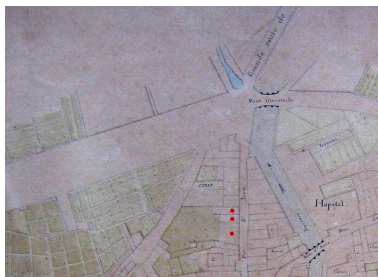
- **FOURNIER-NEEL, M. Montbrison coeur du Forez. 2001.**

FOURNIER-NEEL, Marguerite. **Montbrison coeur du Forez. Son passé, ses monuments, ses rues.**
Montbrison : impr. I.P.M., rééd. 2001.
p. 138-139

Illustrations



Plan de la Traversée de Montbrison en 1780, détail, feuille L : n° 24 rue Saint-Jean. plan de 1780, photocopie B Diana Montbrison. C Géo 143
Phot. Eric Dessert
IVR82_20084200311NUC



Extrait du plan parcellaire de Hyacinthe de Boisboissel, 1808. extrait du plan de Hyacinthe de Boisboissel, 1808 B Diana Montbrison. 119 F
Dess. Simone Hartmann-Nussbaum
IVR82_20124201340NUD



Extrait du plan cadastral de 1809, parcelle E 703 (partie de gauche)
Dess. Simone Hartmann-Nussbaum
IVR82_20124201341NUD



Vue partielle.
Phot. Simone Hartmann-Nussbaum
IVR82_20124201342NUCA



Porte d'entrée : pilastres à chapiteaux corinthiens en remploi.
Phot. Simone Hartmann-Nussbaum
IVR82_20124201343NUCA

Dossiers liés

Dossiers de synthèse :

Les maisons de la commune de Montbrison (IA42001304) Rhône-Alpes, Loire, Montbrison

Oeuvre(s) contenue(s) :

Oeuvre(s) en rapport :


Ville de Montbrison (IA42001310) Rhône-Alpes, Loire, Montbrison

Maison (IA42001967) Montbrison, 19 rue Saint-Jean

Maison (IA42001968) Montbrison, 17 rue Saint-Jean

Auteur(s) du dossier : Simone Hartmann-Nussbaum, Geneviève Jourdan

Copyright(s) : © Région Rhône-Alpes, Inventaire général du patrimoine culturel ; © Conseil général de la Loire



Plan de la Traversée de Montbrison en 1780, détail, feuille L : n° 24 rue Saint-Jean. plan de 1780, photocopie B Diana Montbrison. C Géo 143

IVR82_20084200311NUC

Auteur de l'illustration : Eric Dessert

Échelle : sans éch.

© Région Rhône-Alpes, Inventaire général du patrimoine culturel ; © Bibliothèque de la Diana, Montbrison
reproduction soumise à autorisation du titulaire des droits d'exploitation



Extrait du plan parcellaire de Hyacinthe de Boisboissel, 1808. extrait du plan de Hyacinthe de Boisboissel, 1808 B
Diana Montbrison. 119 F

IVR82_20124201340NUD

Auteur de l'illustration : Simone Hartmann-Nussbaum

Date de prise de vue : 2010

Technique de relevé : reprise de fond ; Échelle : 1/1250e

© Région Rhône-Alpes, Inventaire général du patrimoine culturel ; © Bibliothèque de la Diana, Montbrison
reproduction soumise à autorisation du titulaire des droits d'exploitation



Extrait du plan cadastral de 1809, parcelle E 703 (partie de gauche)

IVR82_20124201341NUD

Auteur de l'illustration : Simone Hartmann-Nussbaum

Technique de relevé : reprise de fond ; Échelle : 1/1250e

© Région Rhône-Alpes, Inventaire général du patrimoine culturel ; © Archives départementales de la Loire
reproduction soumise à autorisation du titulaire des droits d'exploitation



Vue partielle.

IVR82_20124201342NUCA

Auteur de l'illustration : Simone Hartmann-Nussbaum

Date de prise de vue : 2007

© Région Rhône-Alpes, Inventaire général du patrimoine culturel
reproduction soumise à autorisation du titulaire des droits d'exploitation



Porte d'entrée : pilastres à chapiteaux corinthiens en remploi.

IVR82_20124201343NUCA

Auteur de l'illustration : Simone Hartmann-Nussbaum

Date de prise de vue : 2007

© Région Rhône-Alpes, Inventaire général du patrimoine culturel
reproduction soumise à autorisation du titulaire des droits d'exploitation