Rhône-Alpes, Savoie
Le Noyer
Combin Le Cholet

Clouterie Rivollet, Cattin et Monod (détruite)

Références du dossier

Numéro de dossier : IA73002873
Date de l'enquête initiale : 2013
Date(s) de rédaction : 2013
Cadre de l'étude : enquête thématique départementale Patrimoine hydraulique des Pays de Savoie
Degré d'étude : recensé

Désignation

Dénomination : usine de petite métallurgie

Compléments de localisation

Milieu d'implantation : isolé
Réseau hydrographique : Ruisseau de Saint-François ; bassin-versant du Chéran
Références cadastrales : 2011, B, 994

Historique

La clouterie apparaît sur le premier cadastre rénové de 1879 (section B, feuille 8, parcelle 1268). A cette date elle appartient aux familles Rivollet, Cattin et Monod. Elle est en ruine sur le cadastre rénové de 1965. Actuellement, elle n'existe plus.

Période(s) principale(s) : 4e quart 19e siècle ()
Dates : 1879 (daté par source)

Description

Le site est situé en rive droite du ruisseau de Saint-François. Actuellement, il n'est plus visible.

Eléments descriptifs

Couvrements :
Énergies : énergie hydraulique

Typologies et état de conservation

État de conservation : détruit

Statut, intérêt et protection

Sites de protection : parc naturel régional
Statut de la propriété : propriété privée

Références documentaires

Documents d'archive

- **FR.AD073, 3P 7194, 1879.**
  FR.AD073, 3P 7194, Premier cadastre français, Noyer (le), Section B, feuille 8, 1879.

AD Savoie : 3P 7194

- **FR.AD073, 3P 7195, 1965.**
  FR.AD073, 3P 7195, Cadastre rénové, Noyer (le), Section B, feuille 8, 1965.
  AD Savoie : 3P 7195

Illustrations

Premier cadastre français, Noyer (le), 1879 Section B, feuille 8.
IVR82_20137302637NUCA

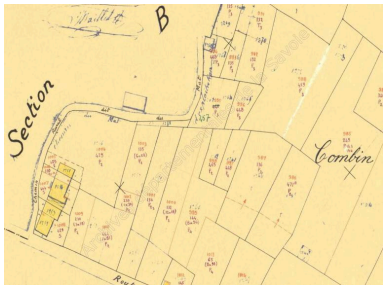

Cadastre rénové, Noyer (le), 1965 Section B, feuille 8.
IVR82_20137302638NUCA

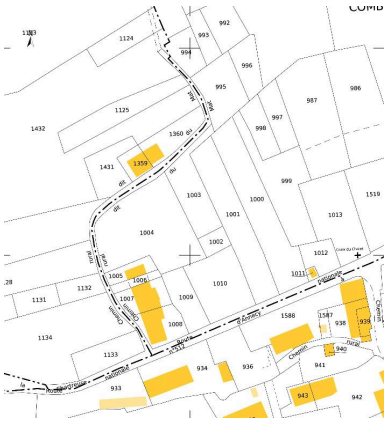

Cadastre actuel, 2011.
IVR82_20137302639NUCA

Dossiers liés

Dossiers de synthèse :
Patrimoine hydraulique de la Savoie : présentation de l'étude départementale (IA00141274) Rhône-Alpes, Savoie, Savoie
Oeuvre(s) contenue(s) :
Oeuvre(s) en rapport :
Paysage du bassin-versant du Chéran (IA73002793) Rhône-Alpes, Savoie, Le Châtelard

Auteur(s) du dossier : Clara Bérelle
Copyright(s) : © Région Rhône-Alpes, Inventaire général du patrimoine culturel ; © Assemblée des Pays de Savoie

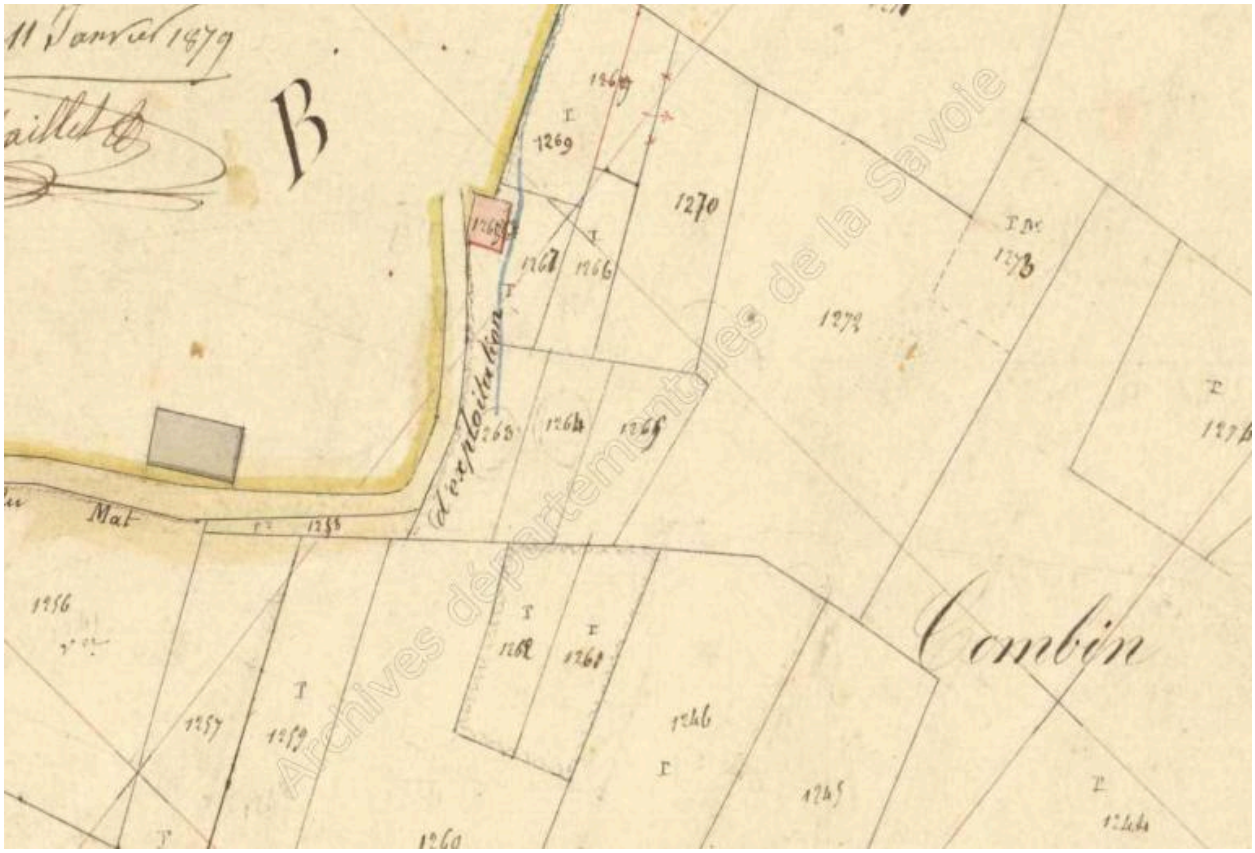

Premier cadastre français, Noyer (le), 1879 Section B, feuille 8.

IVR82_20137302637NUCA
© Archives départementales de la Savoie
reproduction soumise à autorisation du titulaire des droits d'exploitation

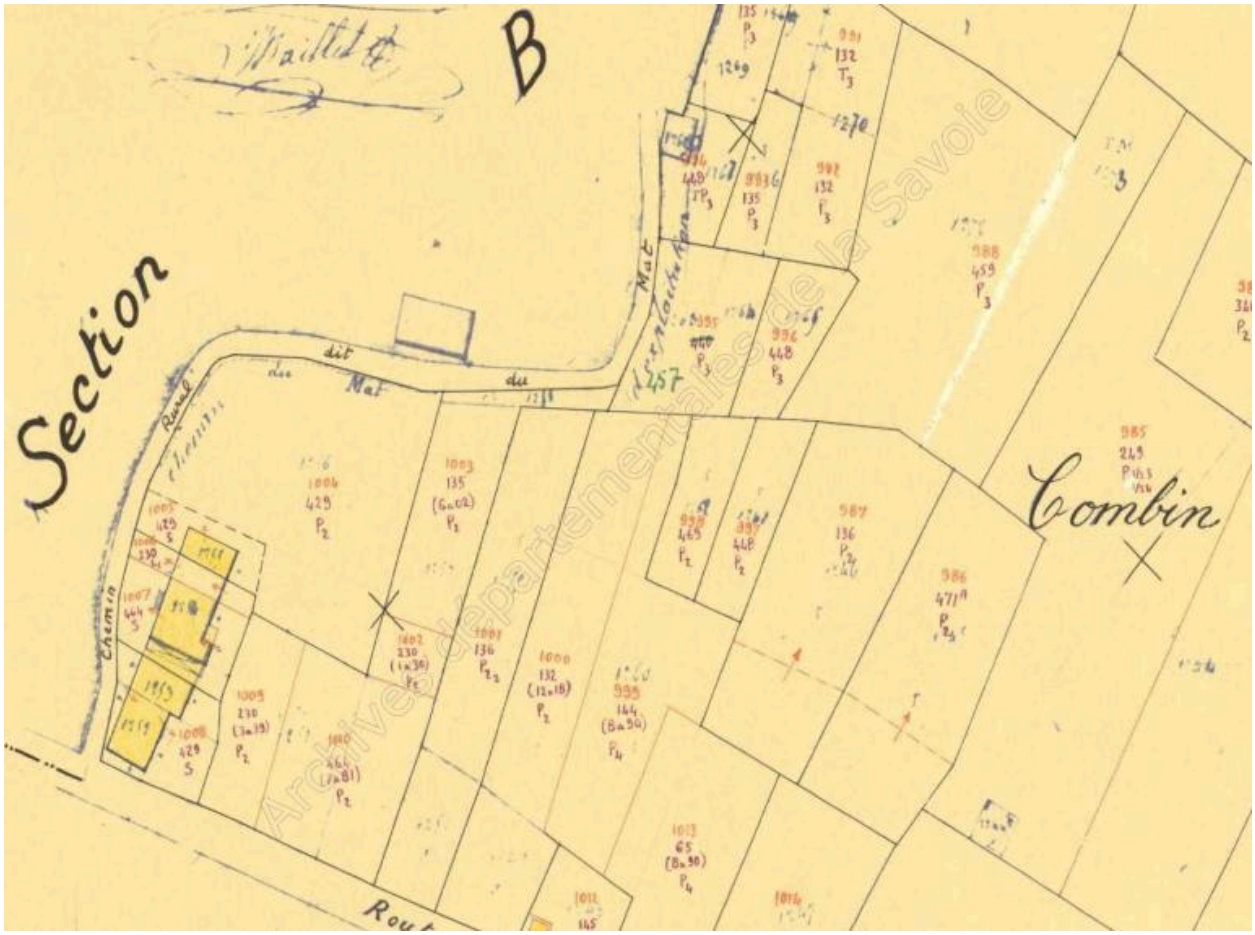

Cadastre rénové, Noyer (le), 1965 Section B, feuille 8.

IVR82_20137302638NUCA
© Archives départementales de la Savoie
reproduction soumise à autorisation du titulaire des droits d'exploitation

Cadastre actuel, 2011.

IVR82_20137302639NUCA
© Ministère des finances, CIDF, Service du cadastre
reproduction soumise à autorisation du titulaire des droits d'exploitation