Rhône-Alpes, Savoie
La Léchère
Pussy

Battoir Guiliot-Moliex puis scierie, moulin à huile et moulin à farine David (détruit)

Références du dossier

Numéro de dossier : IA73003648
Date de l'enquête initiale : 2015
Date(s) de rédaction : 2015
Cadre de l'étude : enquête thématique départementale Patrimoine hydraulique des Pays de Savoie
Degré d'étude : recensé

Désignation

Dénomination : scierie, moulin à huile, moulin à farine

Compléments de localisation

Milieu d'implantation : en village
Réseau hydrographique : Grand ruisseau de Pussy ; bassin-versant Isère moyenne
Références cadastrales : 2014, ML, 1306

Historique

Un battoir appartenant à Jean Guiliot et Jean Baptiste Moliex est visible sur la mappe sarde de 1733 (parcelle 740). En 1859, le barrage en pierres sèches qui sert de prise d'eau est emporté par une crue. Il est remplacé par un barrage de planches (FR.AD073, 83S32). En octobre 1860, Jean Louis David (cultivateur à Pussy), demande le maintien de la scierie et du moulin à huile qu'il possède à l'emplacement du site. L'autorisation est accordée par arrêté préfectoral du 8 décembre 1865. Le site était équipé de deux roues de poitrine verticales. L'une avait un diamètre de 3,40 mètres et l'autre de 1,60 mètre. Le 16 novembre 1874, Jean Louis David et son fils Joseph demandent l'autorisation d'ajouter un moulin à farine dans le bâtiment pour remplacer un autre moulin emporté par la crue de 1859 qu'il possédaient dans le village. Le site est mentionné dans le tableau sur l'État statistique des irrigations et des usines sur les cours d'eau non navigables ni flottables de 1879 (FR.AD073, 35SPC7). Sur le premier cadastre français de 1884, le bâtiment est toujours en place. A cette date, il appartient à Joseph David (Section G, feuille 2, parcelle 973). En 1926 la scierie est exploitée par Joseph Silvoz (FR.AD073, 3P1589). Actuellement, le site n'existe plus.

Période(s) principale(s) : 2e quart 18e siècle (), 3e quart 19e siècle
Dates : 1733 (daté par source), 1859 (daté par source), 1860

Description

Le bâtiment était implanté en rive gauche du grand ruisseau de Pussy. La prise d'eau se faisait dans le canal de fuite du moulin supérieur (IA73003651) par une simple planche dérivant le cours d'eau (FR.AD073, 83S25). En arrivant au moulin, l'eau était divisée dans deux chenaux de bois alimentant les deux roues. Elle était ensuite dérivée vers les moulins inférieurs (IA73003649 et IA73003650). Actuellement, le bâtiment n'existe plus.

Eléments descriptifs

Énergies : énergie hydraulique : produite sur place

Typologies et état de conservation

État de conservation : détruit

Statut, intérêt et protection

L'ancien bâtiment faisait partie d'un ensemble de trois sites hydrauliques utilisant la même dérivation (IA73003648, IA73003649 et IA73003650). Son emplacement se trouve au niveau d'un virage de la route principale traversant le hameau.

Statut de la propriété : propriété privée

Références documentaires

Documents d'archive

- **FR.AD073, C3713, 1733.**
  FR.AD073, C3713, Cadastre de 1728, Pussy, 481, Vue 13, 1733.
  AD Savoie : C3713

- **FR.AD073, 83S32, Pussy, 1860-1879.**
  FR.AD073, 83S32, Service hydraulique. Pussy, Réclamation (1877). Usines : scieries Bozon (la Mouche, 1860-1864), communale (la Claz, 1863), scieries et moulins Genot, David (1865), moulin Fressard (Grand Nant, 1865), scierie et moulin Silvoz (Grand Nant, 1865), moulin Guillot (la Claz, 1866), scierie Guillot (la Claz 1869), moulins David (Grand Nant, 1875), Guillot et Léger (la Claz, 1876), scierie et moulin Bremier (1879), 1860-1879.
  AD Savoie : 83S32

- **FR.AD073, 49SPC11, Pussy, 1863-1875.**
  FR.AD073, 49SPC11, Ponts et chaussées, service hydraulique, Pussy : scieries et moulins Frésaz, Sylvoz, David (Grand Nant, 1863-1875) ; Guillot (La Claz, 1861-1870), Bozon (1863-1870) ; moulins Guillot, Léger, David (la Claz, 1875), 1863-1875.
  AD Savoie : 49SPC11

- **FR.AD073, 35SPC7, 1876-1909.**
  FR.AD073, 35SPC7, Ponts et chaussées, service hydraulique, Comptabilité, statistiques et affaires diverses (classement par année), 1876-1909.
  AD Savoie : 35SPC7

- **FR.AD073, 3P 7366, 1884.**
  FR.AD073, 3P 7366, Premier cadastre français, Pussy, Section G, feuille 2, 1884.
  AD Savoie : 3P 7366

- **FR.AD073, 3P1589, 1911-1958.**
  FR.AD073, 3P1589, Matrice cadastrale des propriétés bâties, Pussy, 1911-1958.
  AD Savoie : 3P1589

- **FR.AD073, J1706, Pussy, 1999.**
  FR.AD073, J1706, Inventaire des moulins de Savoie. Association des amis des moulins savoyards. Nicole Gotteland, Louis Crabières, commune Pussy, 1999.
  AD Savoie : J1706

Illustrations

Cadastre de 1728, Pussy, 1732, Vue 13 (FR.AD073, C3713). IVR82_20157301949NUCA

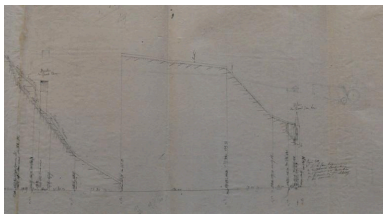

Plan faisant apparaître le site, 1860 (FR.AD073, 49SPC11). IVR82_20157301976NUCA

Plan faisant apparaître le moulin David, 1863 (FR.AD073, 83S32). IVR82_20157301953NUCA

Plan faisant apparaître le site, 1863 (FR.AD073, 83S32). IVR82_20157301952NUCA

Premier cadastre français, Pussy, 1884, Section G, feuille 2 (FR.AD073, 3P 7366). IVR82_20157301950NUCA

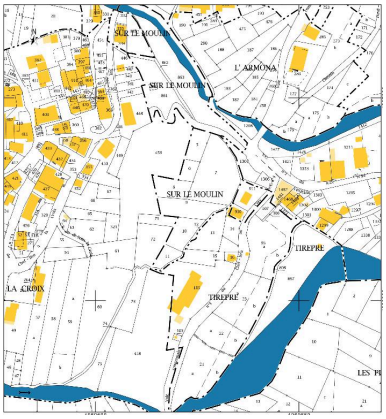

Cadastre actuel, 2015. IVR82_20157301951NUCA

Dossiers liés

Dossiers de synthèse :
Patrimoine hydraulique de la Savoie : présentation de l'étude départementale (IA00141274) Rhône-Alpes, Savoie, Savoie
Oeuvre(s) contenue(s) :
Oeuvre(s) en rapport :
Paysage du bassin-versant de l'Isère moyenne (IA73003620)

Auteur(s) du dossier : Clara Bérelle
Copyright(s) : © Région Rhône-Alpes, Inventaire général du patrimoine culturel ; © Assemblée des Pays de Savoie

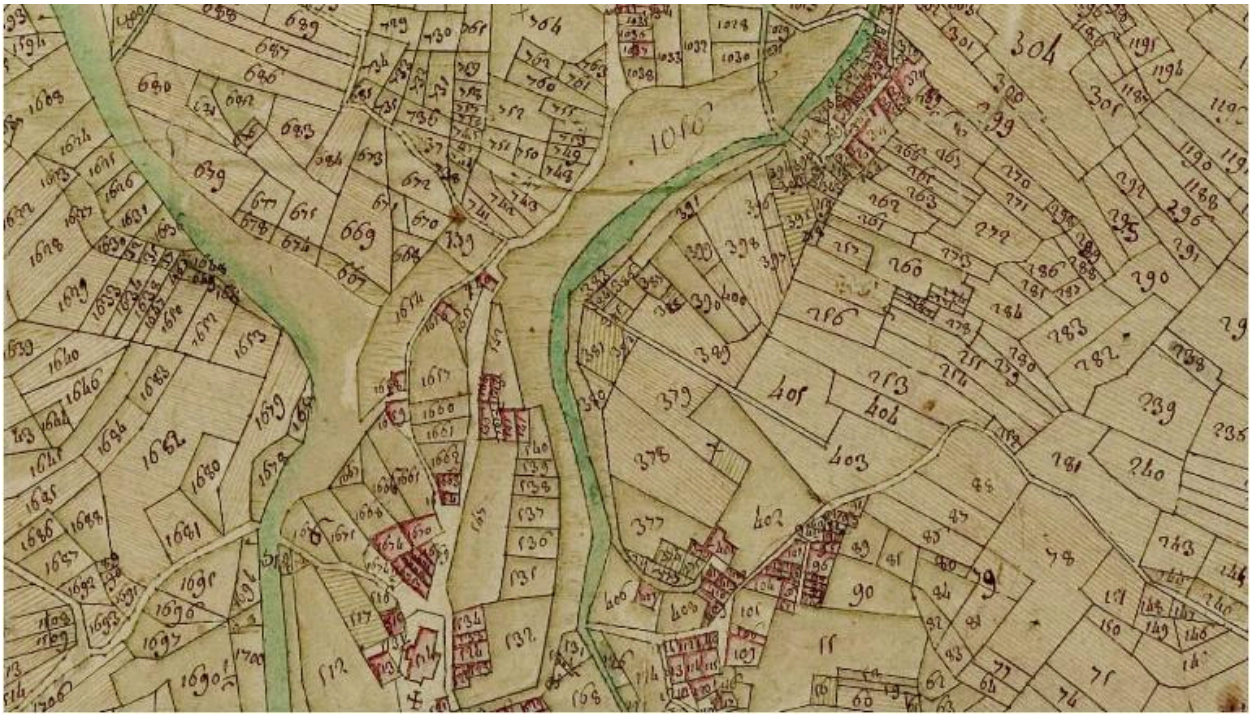

Cadastre de 1728, Pussy, 1732, Vue 13 (FR.AD073, C3713).

IVR82_20157301949NUCA
© Archives départementales de la Savoie
reproduction soumise à autorisation du titulaire des droits d'exploitation

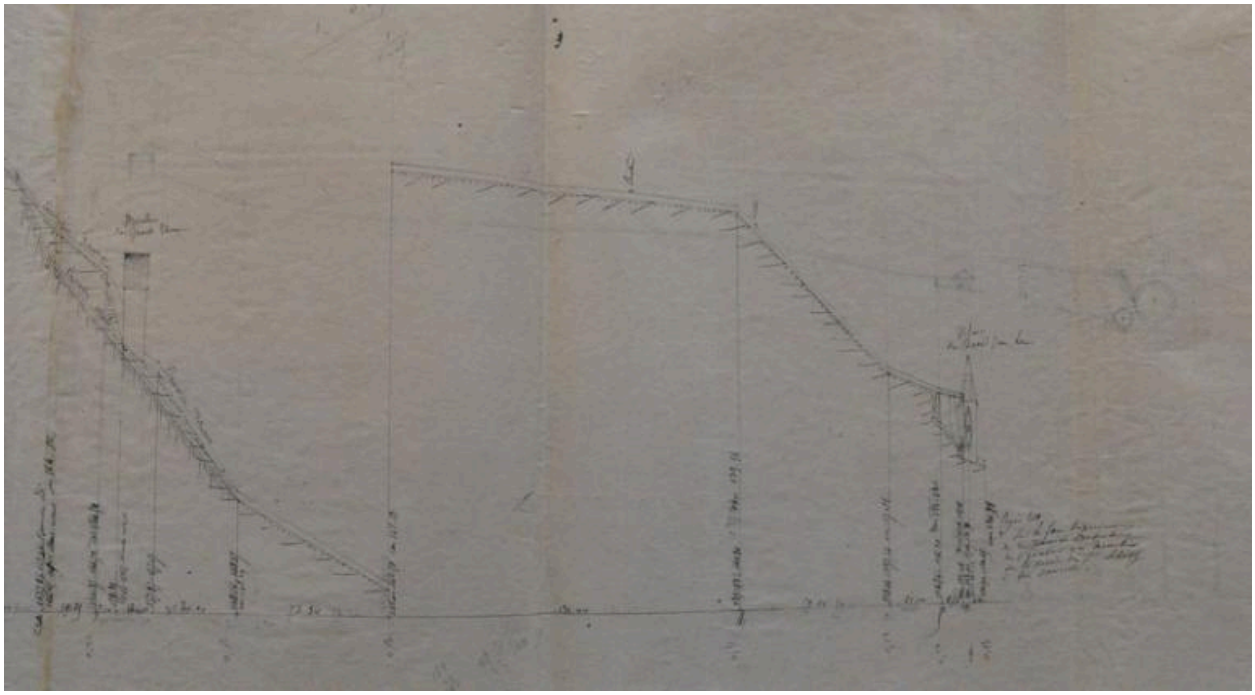

Plan faisant apparaître le site, 1860 (FR.AD073, 49SPC11).

IVR82_20157301976NUCA
© Archives départementales de la Savoie
reproduction soumise à autorisation du titulaire des droits d'exploitation

Plan faisant apparaître le moulin David, 1863 (FR.AD073, 83S32).

IVR82_20157301953NUCA
© Archives départementales de la Savoie
reproduction soumise à autorisation du titulaire des droits d'exploitation

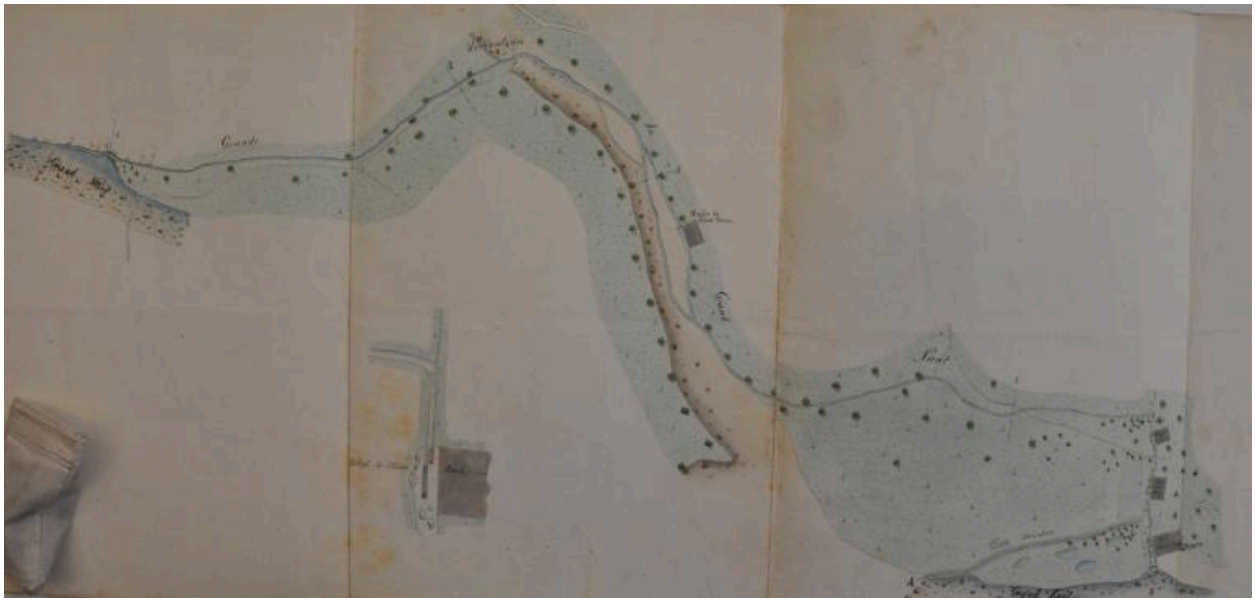

Plan faisant apparaître le site, 1863 (FR.AD073, 83S32).

IVR82_20157301952NUCA
© Archives départementales de la Savoie
reproduction soumise à autorisation du titulaire des droits d'exploitation

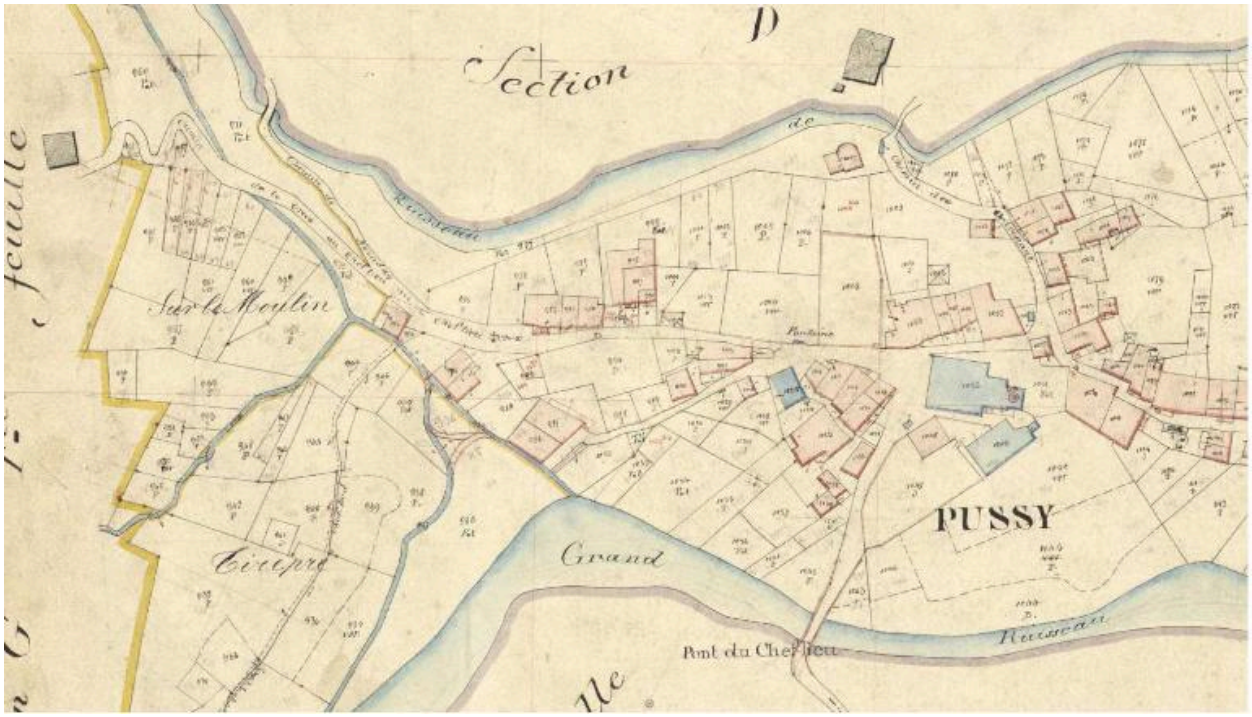

Premier cadastre français, Pussy, 1884, Section G, feuille 2 (FR.AD073, 3P 7366).

IVR82_20157301950NUCA
© Archives départementales de la Savoie
reproduction soumise à autorisation du titulaire des droits d'exploitation

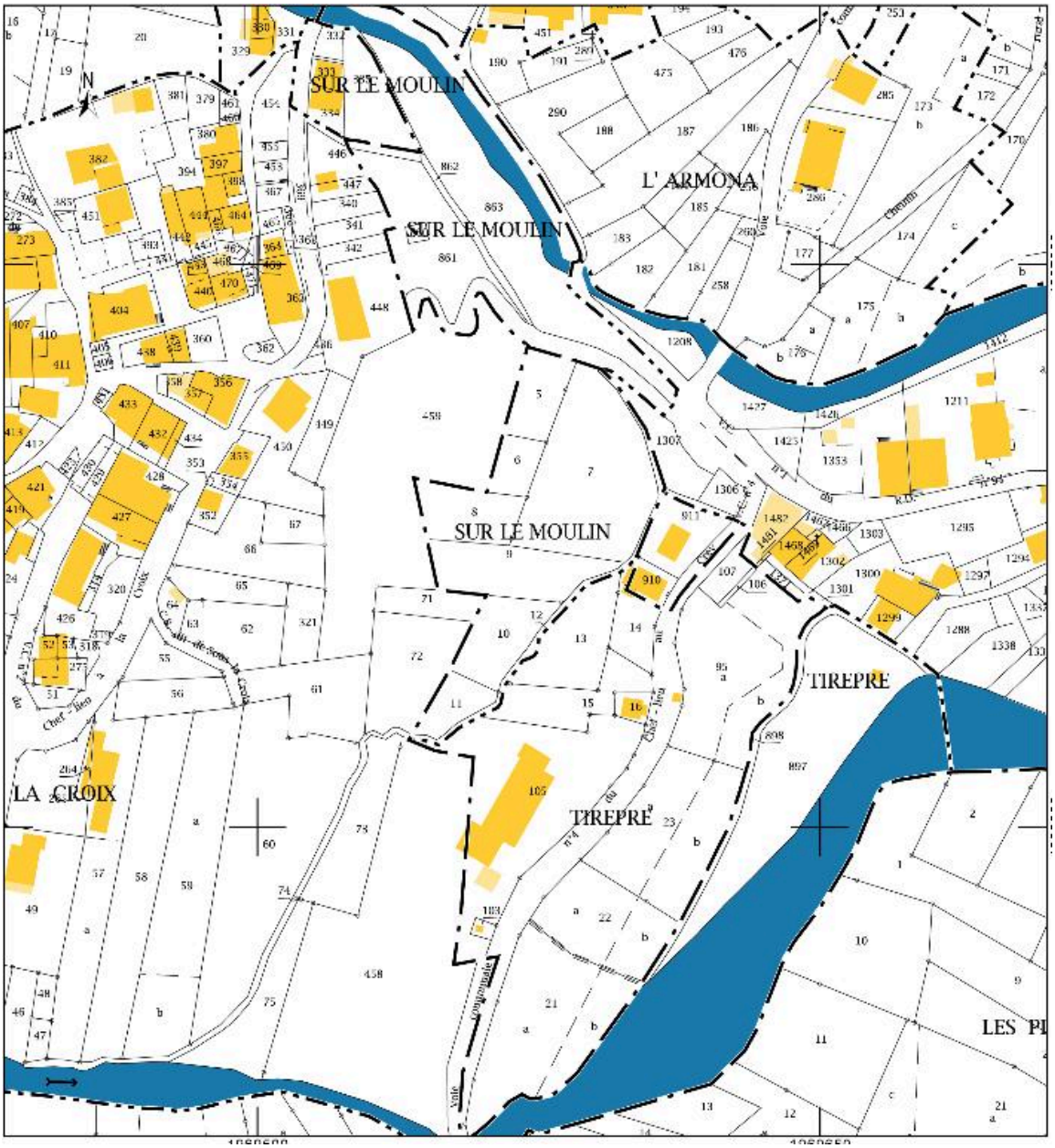

Cadastre actuel, 2015.

IVR82_20157301951NUCA
© Ministère des finances, CIDF, Service du cadastre
reproduction soumise à autorisation du titulaire des droits d'exploitation