



Rhône-Alpes, Savoie
Aigueblanche
Chef-lieu
rue des Vieux remparts

Moulin à huile, moulin à farine et scierie du marquis de Saint Thomas puis Tournier actuellement espace de visite

Références du dossier

Numéro de dossier : IA73003907

Date de l'enquête initiale : 2015

Date(s) de rédaction : 2016

Cadre de l'étude : enquête thématique départementale Patrimoine hydraulique des Pays de Savoie

Degré d'étude : recensé

Désignation

Dénomination : moulin à farine, moulin à huile, scierie

Compléments de localisation

Milieu d'implantation : en village

Réseau hydrographique : Ruisseau de l'Eau Blanche ; bassin-versant Isère moyenne

Références cadastrales : 2014, AA, 575, 577

Historique

L'une des premières mentions du moulin est un acte d'albergement du marquis de Saint Thomas datant du 10 décembre 1680 (FR.AD073, 83S1). Le moulin est visible sur la mappe sarde de 1733 au nom de Balthazar Fusier (parcelle 245). En 1769, le marquis de Saint Thomas alberge le moulin et un autre site (IA73003904) à Balthazar Audoyer (fils de Michel) et à Denis Bochet (fils de Denis) pour la somme de 27 livres et 3 sols du Piémont à payer annuellement à chaque fête de la Saint André (FR.AD073, 6E1241). En 1866, le propriétaire du site, Daniel Tournier (ou Tornier), ajoute une roue hydraulique dans un abri couvert pour faire mouvoir un petit moulin à grain. Cette nouvelle construction édifée sur un passage public donne lieu à des contestations de la part des habitants du village. Le site est visible sur le premier cadastre français de 1883 au nom de Daniel Tournier (section unique, feuille 3). A cette date il comporte toujours une scierie, un moulin à huile (parcelle 975) et un moulin à farine (parcelle 974). A partir de 1886, le site appartient à François Émile Tournier. En 1888, il s'oppose au projet de la Société de la fruitière qui souhaite installer une roue sur le ruisseau de l'Eau Blanche pour les besoins de sa production (IA73003906). Plusieurs annonces publiées dans les journaux de décembre 1890 indiquent que le moulin est à vendre ou à louer. La matrice cadastrale précise qu'en 1914, une petite centrale hydroélectrique est installée dans le bâtiment, à la place du moulin à farine. Elle appartient à François Émile Tournier et à Louis Raffmann, demeurant à Albertville. Le recensement des moulins de 1917 précise "transformé en centrale électrique servant à l'éclairage" (FR.AD073, 284 R 1). La centrale cesse de fonctionner en 1925. En 1931, Louis Tournier succède à son père François Émile pour exploiter la scierie et le moulin à huile (FR.AD073, 3P 1085). Le site fonctionne jusqu'en 1956. Dans les années 2000, le bâtiment est acheté par la commune. La partie moulin à huile est restaurée par l'Association Culture et Patrimoine d'Aigueblanche avec le concours de l'Association des Amis des moulins Savoyards. Le moulin reprend son activité le 14 février 2012. Actuellement, le moulin accueille du public et propose des pressées d'huile de noix.

Période(s) principale(s) : 4e quart 17e siècle (), 3e quart 19e siècle ()

Dates : 1680 (daté par source), 1866 (daté par source)

Description

Le site est implanté en rive droite du ruisseau de l'Eau Blanche, juste avant sa confluence avec l'Isère. Le bâtiment a été restauré pour accueillir du public. Édifié dans la pente, il est de plan en L sur deux niveaux, un rez-de-chaussée et un étage. Il est construit en pierre avec un toit en tôle bac. La roue verticale et les mécanismes permettant de produire de l'huile ont été restaurés à l'identique.

Éléments descriptifs

Matériau(x) du gros-oeuvre, mise en oeuvre et revêtement : pierre crépi

Matériau(x) de couverture : métal en couverture

Plan : plan régulier en L

Étage(s) ou vaisseau(x) : rez-de-chaussée, 1 étage carré

Énergies : énergie hydraulique : produite sur place ; énergie électrique : produite sur place

Typologies et état de conservation

État de conservation : restauré, remanié

Statut, intérêt et protection

Le moulin était le dernier d'une succession de sites hydrauliques utilisant le ruisseau de l'Eau Blanche. Il est situé au bord de l'Isère. Le ruisseau de l'Eau Blanche a donné son nom à la commune d'Aigueblanche. Il prend sa source sous le rocher de la Bietaz. Tout au long de la traversée du village, il alimente de nombreux sites hydrauliques avant de se jeter dans l'Isère. Son parcours est particulièrement intéressant car il prend alternativement la forme d'un canal dallé, parfois aérien (aqueduc), parfois souterrain (siphon). Son eau particulièrement calcaire a laissé de nombreuses concrétions à divers endroits du village.

La presse horizontale du moulin est particulièrement remarquable. Il en existe une semblable dans un autre moulin d'Aigueblanche (IA73003900).

Plusieurs vidéos du moulin dont certaines datent d'avant la restauration sont disponibles sur le site internet de l'association des Amis du moulin d'Aigueblanche : www.aigueblanche-patrimoine.com

Intérêt de l'œuvre : à signaler

Éléments remarquables : moulin à huile

Statut de la propriété : propriété de la commune

Références documentaires

Documents d'archive

- **FR.AD073, C1876, 1733.**
FR.AD073, C1876, Cadastre de 1728, Aigueblanche, 443, Vue 04, 1733.
AD Savoie : C1876
- **FR.AD073, 6E1241, 1769.**
FR.AD073, 6E1241, Minutes notariales, archives notariales de maître Mangé Marc-Antoine, notaire à Moûtiers, Versement de maîtres Arnollet (François) et Fumex (Pierre), notaires à Moûtiers, acte du 3 septembre 1769.
AD Savoie : 6E1241
- **FR.AD073, 6E1224, 1797.**
FR.AD073, 6E1224, Minutes notariales, Versement de maîtres Arnollet (François) et Fumex (Pierre), notaires à Moûtiers, Archives notariales de maître Mangé Gaspard, notaire à Moûtiers, acte du 27 octobre 1797.
AD Savoie : 6E1224
- **FR.AD073, 83S1, Aigueblanche, 1861-1896.**
FR.AD073, 83S1, Service hydraulique. Aigueblanche : Affaires diverses (1868-1935). Usines : scierie Collomb (1861), usine Ramus (1870), papeterie et filature Gonbert (Isère, 1881-1882), tissages Lachenal frères (Eau Rousse, 1888), Société de la fromagerie d'Aigueblanche (1888-1889), atelier Miège (1890), règlement d'eau usine hydraulique (Cie PLM, 1896).

AD Savoie : 83S1

- **FR.AD073, 3P 7328, 1883.**
FR.AD073, 3P 7328, Premier cadastre français, Aigueblanche, Section unique, feuille 3, 1883.
AD Savoie : 3P 7328
- **FR.AD073, 3P 1894, 1885.**
FR.AD073, 3P 1894, Matrice cadastrale des propriétés bâties, Aigueblanche, 1885.
AD Savoie : 3P 1894
- **FR.AD073, 49SPC1, Aigueblanche, 1888-1897.**
FR.AD073, 49SPC1, Ponts et chaussées, service hydraulique, Aigueblanche. Tissages Lachenal (Eau Rouse, 1888) ; fromagerie d'Aigueblanche (Eau Rouse, 1888-1889) ; forge Miège (Eau Rouse, 1890) ; usine pour la production de la force électrique (Compagnie Paris-Lyon-Méditerranée, 1896-1897), 1888-1897.
AD Savoie : 49SPC1
- **FR.AD073, 3P 1085, 1911-1933.**
FR.AD073, 3P 1085, Matrice cadastrale des propriétés bâties, Aigueblanche, 1911-1933.
AD Savoie : 3P 1085
- **FR.AD073, 284 R 1, Aigueblanche, 1917.**
FR.AD073, 284 R 1, Moulins : recensements, Aigueblanche, 1917.
AD Savoie : 284 R 1
- **FR.AD073, J1706, Aigueblanche, 1999.**
FR.AD073, J1706, Inventaire des moulins de Savoie. Association des amis des moulins savoyards. Nicole Gotteland, Louis Crabières, commune Aigueblanche, 1999.
AD Savoie : J1706

Bibliographie

- **L'Indicateur de la Savoie, 1890.**
L'Indicateur de la Savoie, 13 décembre 1890.
- **L'Indicateur de la Savoie, 1890.**
L'Indicateur de la Savoie, 20 décembre 1890.
- **Le Patriote Savoisien, 1894.**
Le Patriote Savoisien, 17 mars 1894.

Annexe 1

L'Indicateur de la Savoie, 13 décembre 1890.

A VENDRE ou à LOUER de suite :

1° Une USINE composée de scieries verticale et à rubans, pressoirs à huile avec cylindres et deux paires de meules anglaises pour moulin, le tout monté à nouveau système, avec cour d'entrée.

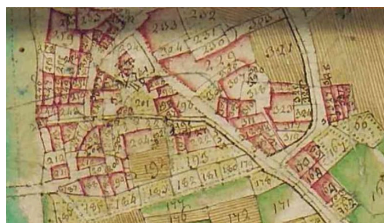
2° Deux appartements, dont l'un est composé d'une cuisine, deux chambre, trois caves et bûcher, l'autre d'une grande cuisine, deux chambres, écurie, cuvier, grange et galetas, le tout d'un seul tenant. Grande clientèle. — Toute facilité pour le payement. Pour tout renseignements, s'adresser à M.TORNIER ÉMILE, meunier, à Aigueblanche (Savoie).

Annexe 2

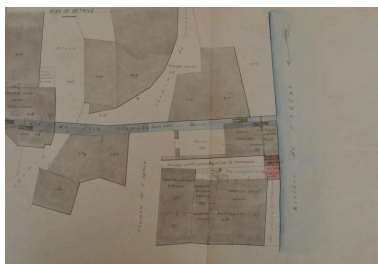
Le Patriote Savoisien, 17 mars 1894.

Mutilation d'arbres. Un malfaiteur demeuré inconnu a, dans la nuit, mutilé divers arbres fruitiers, poiriers et pommiers, dans une propriété non close, située sur le territoire de la commune de Bellecombe, et appartenant à M. Emile Tournier, meunier à Aigueblanche.

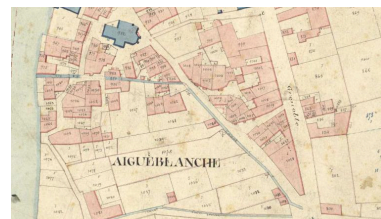
Illustrations



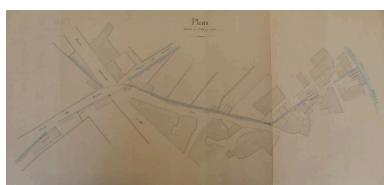
Cadastré de 1728, Aigueblanche,
1733, Vue 04 (FR.AD073, C1876).
IVR84_20167302503NUCA



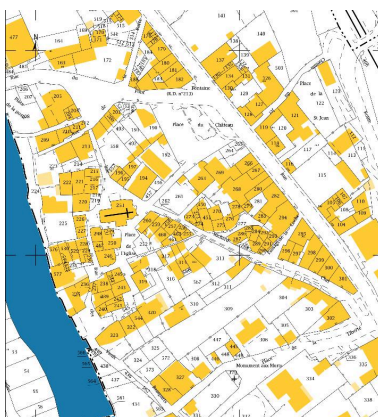
Plan faisant apparaître le site,
1876 (FR.AD073, 83S1).
IVR84_20167302472NUCA



Premier cadastre français,
Aigueblanche, 1883, Section unique,
feuille 3 (FR.AD073, 3P 7328).
IVR84_20167302455NUCA



Plan faisant apparaître le site,
1888 (FR.AD073, 83S1).
IVR84_20167302470NUCA



Cadastré actuel, 2015.
IVR84_20167302458NUCA




Vue du moulin, début
XXe siècle (© Collection
particulière M.-A. Podevin).
IVR84_20167306422NUCA



Vue du moulin à huile restauré.
Phot. Clara Bérelle
IVR84_20167306407NUCA



Enseigne surmontant
la porte du moulin.
Phot. Odile Gaboriau
IVR84_20167306408NUCA



Vue intérieure du moulin à huile.
Phot. Odile Gaboriau
IVR84_20167306409NUCA



Mécanismes du moulin à huile.
Phot. Odile Gaboriau
IVR84_20167306410NUCA



Mécanismes du moulin à huile.
Phot. Odile Gaboriau
IVR84_20167306414NUCA




Conche du moulin à huile.
Phot. Odile Gaboriau
IVR84_20167306411NUCA




Espace pour chauffer
la pâte de cerneaux.
Phot. Odile Gaboriau
IVR84_20167306412NUCA



Presse à vis.
Phot. Odile Gaboriau
IVR84_20167306413NUCA



Mécanismes du moulin à huile.
Phot. Odile Gaboriau
IVR84_20167306415NUCA



Détail de la presse horizontale.
Phot. Odile Gaboriau
IVR84_20167306416NUCA



Détail de la presse horizontale.
Phot. Odile Gaboriau
IVR84_20167306417NUCA




Maquette du moulin d'Aigueblanche.
Phot. Odile Gaboriau
IVR84_20167306418NUCA



Vannes du coursier alimentant la roue

Phot. Clara Bérelle

IVR84_20167306419NUCA



Vue du chenal au-dessus
de la roue hydraulique.

Phot. Odile Gaboriau

IVR84_20167306420NUCA



Vue de la roue du moulin.

Phot. Clara Bérelle

IVR84_20167306421NUCA

Dossiers liés

Dossiers de synthèse :

Patrimoine hydraulique de la Savoie : présentation de l'étude départementale (IA00141274) Rhône-Alpes, Savoie, Savoie

Oeuvre(s) contenue(s) :

Oeuvre(s) en rapport :

Paysage du bassin-versant de l'Isère moyenne (IA73003620)

Auteur(s) du dossier : Clara Bérelle

Copyright(s) : © Région Rhône-Alpes, Inventaire général du patrimoine culturel ; © Assemblée des Pays de Savoie

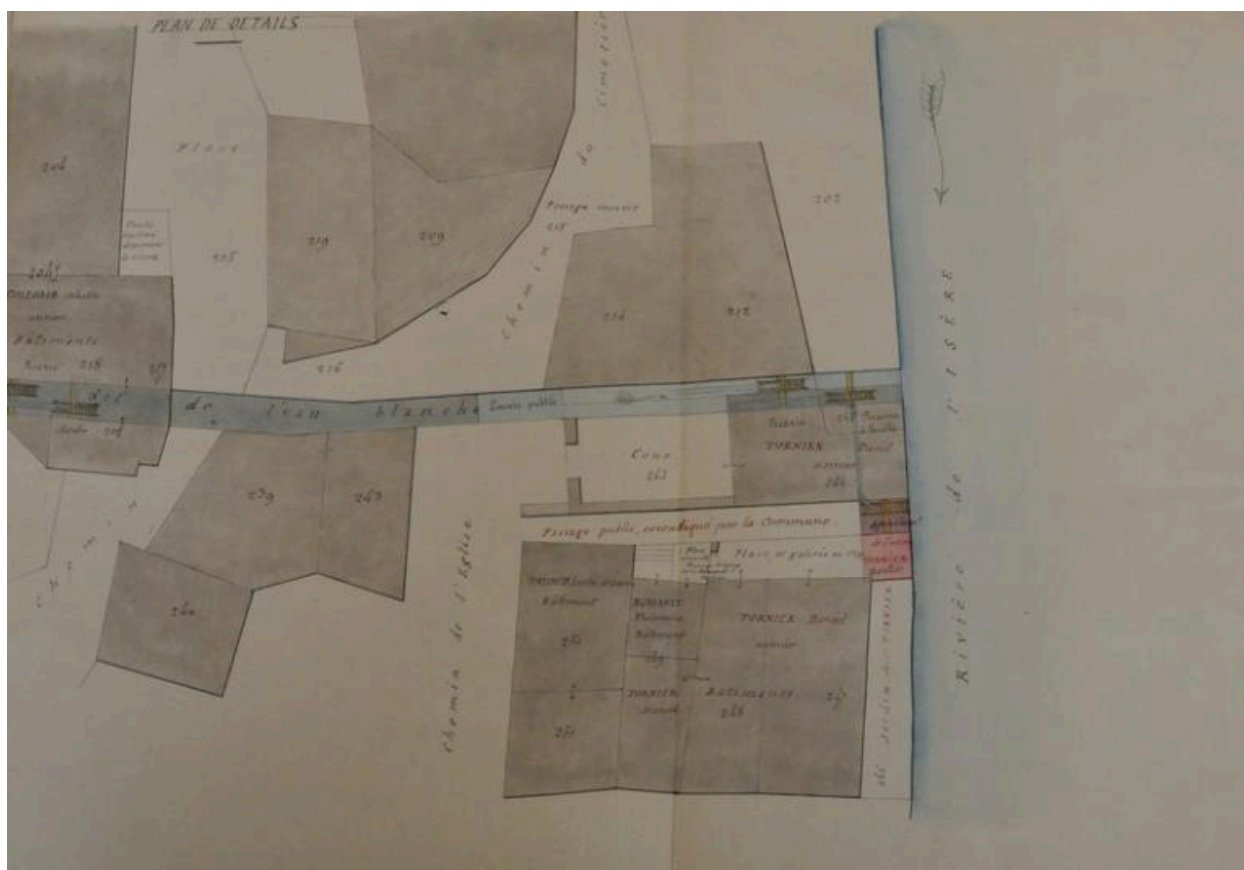


Cadastre de 1728, Aigueblanche, 1733, Vue 04 (FR.AD073, C1876).

IVR84_20167302503NUCA

© Archives départementales de la Savoie

reproduction soumise à autorisation du titulaire des droits d'exploitation

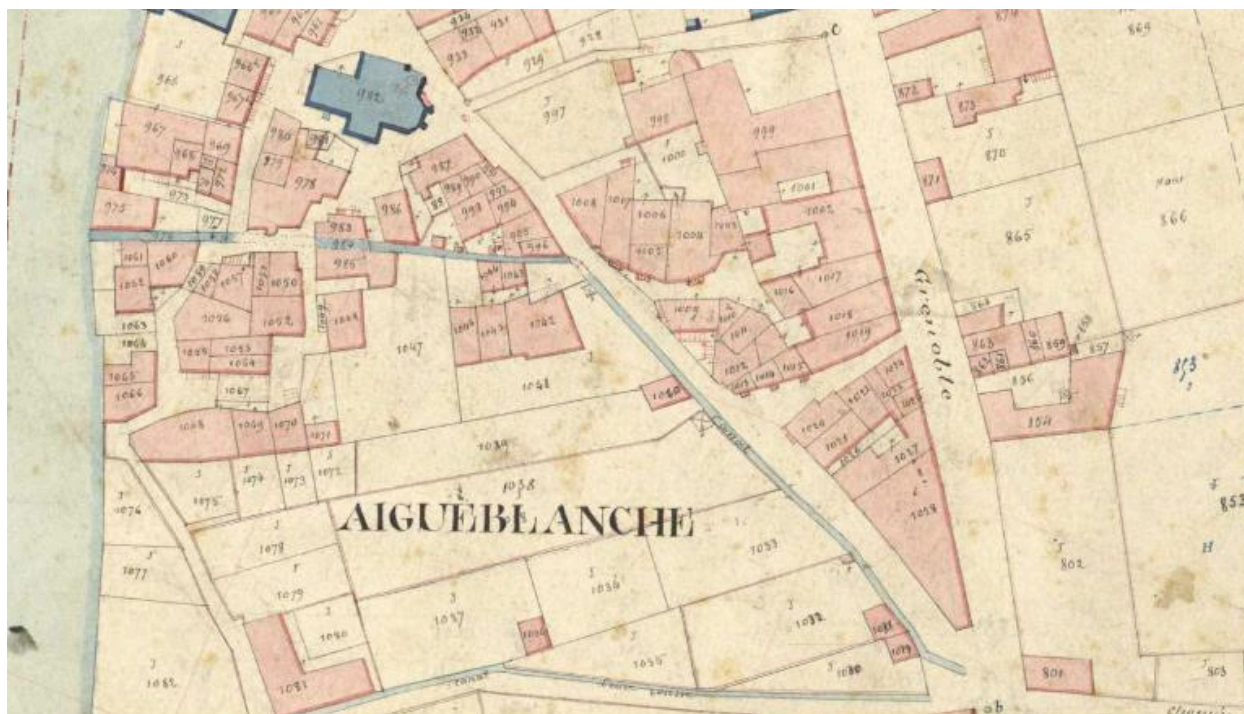


Plan faisant apparaître le site, 1876 (FR.AD073, 83S1).

IVR84_20167302472NUCA

© Archives départementales de la Savoie

reproduction soumise à autorisation du titulaire des droits d'exploitation

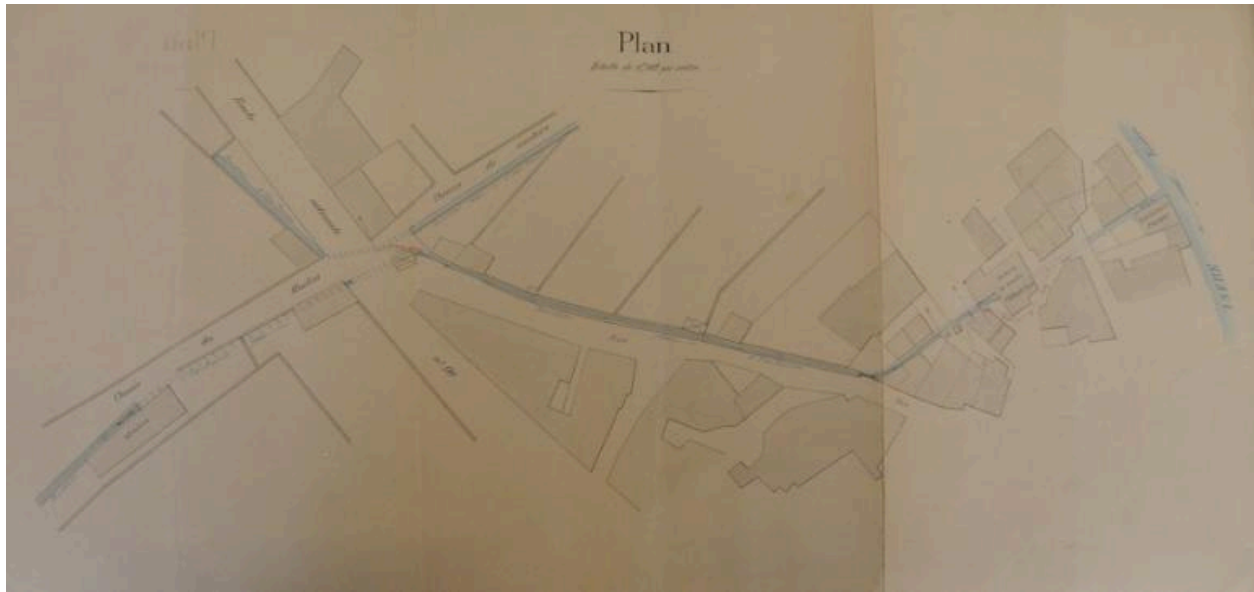


Premier cadastre français, Aigueblanche, 1883, Section unique, feuille 3 (FR.AD073, 3P 7328).

IVR84_20167302455NUCA

© Archives départementales de la Savoie

reproduction soumise à autorisation du titulaire des droits d'exploitation

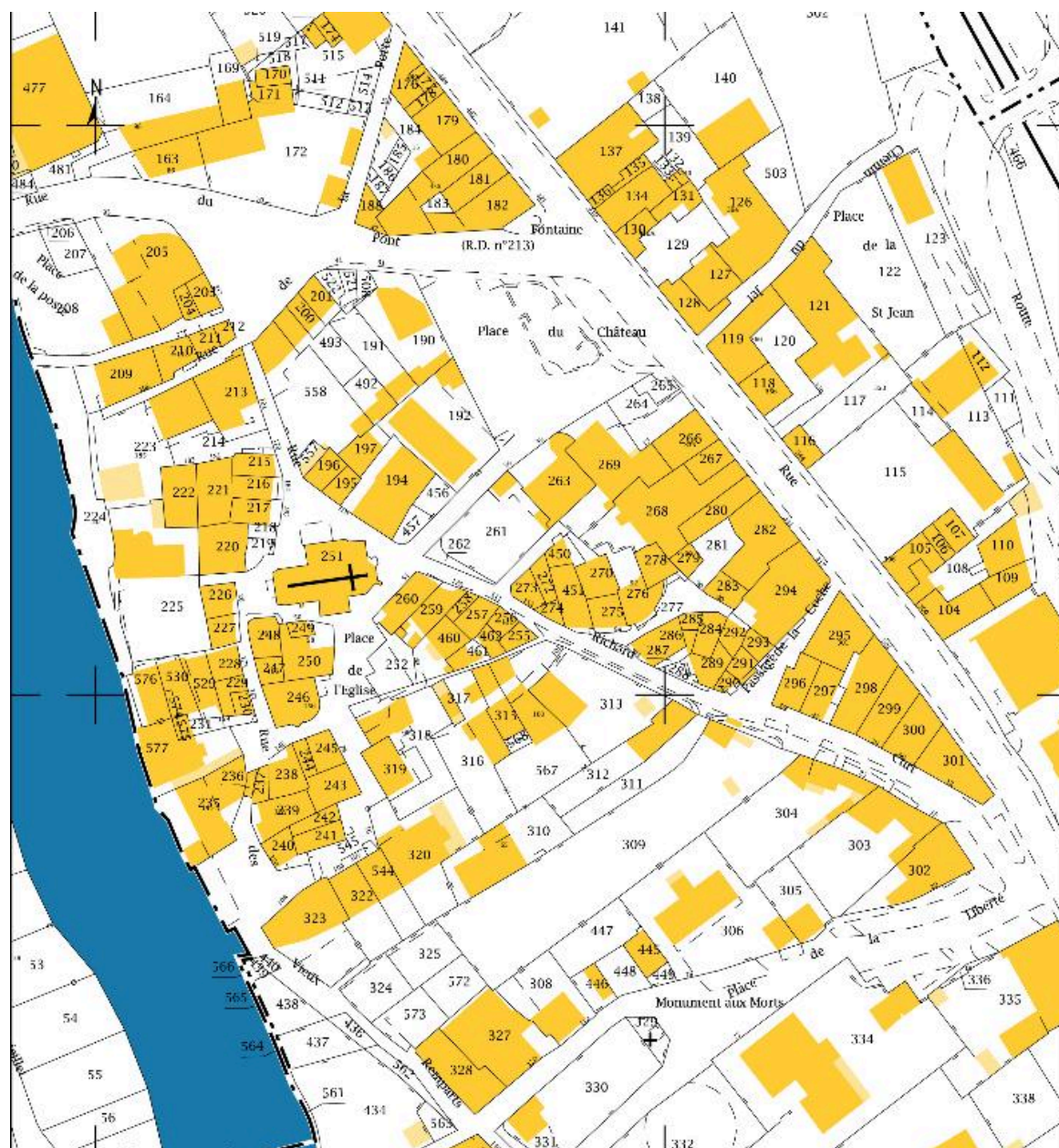


Plan faisant apparaitre le site, 1888 (FR.AD073, 83S1).

IVR84_20167302470NUCA

© Archives départementales de la Savoie

reproduction soumise à autorisation du titulaire des droits d'exploitation



Cadastre actuel, 2015.

IVR84_20167302458NUCA

© Ministère des finances, CIDF, Service du cadastre

reproduction soumise à autorisation du titulaire des droits d'exploitation



Vue du moulin, début XXe siècle (© Collection particulière M.-A. Podevin).

IVR84_20167306422NUCA

© Collection particulière M.-A. Podevin

reproduction soumise à autorisation du titulaire des droits d'exploitation



Vue du moulin à huile restauré.

IVR84_20167306407NUCA

Auteur de l'illustration : Clara Bérelle

© Région Auvergne-Rhône-Alpes, Inventaire général du patrimoine culturel ; © Conseil Savoie Mont Blanc
reproduction soumise à autorisation du titulaire des droits d'exploitation



Enseigne surmontant la porte du moulin.

IVR84_20167306408NUCA

Auteur de l'illustration : Odile Gaboriau

© Région Auvergne-Rhône-Alpes, Inventaire général du patrimoine culturel ; © Conseil Savoie Mont Blanc
reproduction soumise à autorisation du titulaire des droits d'exploitation



Vue intérieure du moulin à huile.

IVR84_20167306409NUCA

Auteur de l'illustration : Odile Gaboriau

© Région Auvergne-Rhône-Alpes, Inventaire général du patrimoine culturel ; © Conseil Savoie Mont Blanc
reproduction soumise à autorisation du titulaire des droits d'exploitation



Mécanismes du moulin à huile.

IVR84_20167306410NUCA

Auteur de l'illustration : Odile Gaboriau

© Région Auvergne-Rhône-Alpes, Inventaire général du patrimoine culturel ; © Conseil Savoie Mont Blanc
reproduction soumise à autorisation du titulaire des droits d'exploitation




Mécanismes du moulin à huile.

IVR84_20167306414NUCA

Auteur de l'illustration : Odile Gaboriau

© Région Auvergne-Rhône-Alpes, Inventaire général du patrimoine culturel ; © Conseil Savoie Mont Blanc
reproduction soumise à autorisation du titulaire des droits d'exploitation



Conche du moulin à huile.

IVR84_20167306411NUCA

Auteur de l'illustration : Odile Gaboriau

© Région Auvergne-Rhône-Alpes, Inventaire général du patrimoine culturel ; © Conseil Savoie Mont Blanc
reproduction soumise à autorisation du titulaire des droits d'exploitation



Espace pour chauffer la pâte de cerneaux.

IVR84_20167306412NUCA

Auteur de l'illustration : Odile Gaboriau

© Région Auvergne-Rhône-Alpes, Inventaire général du patrimoine culturel ; © Conseil Savoie Mont Blanc
reproduction soumise à autorisation du titulaire des droits d'exploitation



Presse à vis.

IVR84_20167306413NUCA

Auteur de l'illustration : Odile Gaboriau

© Région Auvergne-Rhône-Alpes, Inventaire général du patrimoine culturel ; © Conseil Savoie Mont Blanc
reproduction soumise à autorisation du titulaire des droits d'exploitation



Mécanismes du moulin à huile.

IVR84_20167306415NUCA

Auteur de l'illustration : Odile Gaboriau

© Région Auvergne-Rhône-Alpes, Inventaire général du patrimoine culturel ; © Conseil Savoie Mont Blanc
reproduction soumise à autorisation du titulaire des droits d'exploitation



Détail de la presse horizontale.

IVR84_20167306416NUCA

Auteur de l'illustration : Odile Gaboriau

© Région Auvergne-Rhône-Alpes, Inventaire général du patrimoine culturel ; © Conseil Savoie Mont Blanc
reproduction soumise à autorisation du titulaire des droits d'exploitation



Détail de la presse horizontale.

IVR84_20167306417NUCA

Auteur de l'illustration : Odile Gaboriau

© Région Auvergne-Rhône-Alpes, Inventaire général du patrimoine culturel ; © Conseil Savoie Mont Blanc
reproduction soumise à autorisation du titulaire des droits d'exploitation



Maquette du moulin d'Aigueblanche.

IVR84_20167306418NUCA

Auteur de l'illustration : Odile Gaboriau

© Région Auvergne-Rhône-Alpes, Inventaire général du patrimoine culturel ; © Conseil Savoie Mont Blanc
reproduction soumise à autorisation du titulaire des droits d'exploitation



Vannes du coursier alimentant la roue

IVR84_20167306419NUCA

Auteur de l'illustration : Clara Bérelle

© Région Auvergne-Rhône-Alpes, Inventaire général du patrimoine culturel ; © Conseil Savoie Mont Blanc
reproduction soumise à autorisation du titulaire des droits d'exploitation



Vue du chenal au-dessus de la roue hydraulique.

IVR84_20167306420NUCA

Auteur de l'illustration : Odile Gaboriau

© Région Auvergne-Rhône-Alpes, Inventaire général du patrimoine culturel ; © Conseil Savoie Mont Blanc
reproduction soumise à autorisation du titulaire des droits d'exploitation



Vue de la roue du moulin.

IVR84_20167306421NUCA

Auteur de l'illustration : Clara Bérelle

© Région Auvergne-Rhône-Alpes, Inventaire général du patrimoine culturel ; © Conseil Savoie Mont Blanc
reproduction soumise à autorisation du titulaire des droits d'exploitation