



Rhône-Alpes, Savoie
Cléry
Cléry
ancienne route de Cléry à Verrens-Arvey

Granges dites Granges Longues

Références du dossier

Numéro de dossier : IA73003115

Date de l'enquête initiale : 2010

Date(s) de rédaction : 2010

Cadre de l'étude : inventaire topographique Inventaire du Parc naturel régional du Massif des Bauges

Degré d'étude : monographié

Désignation

Dénomination : grange

Appellation : Granges Longues

Compléments de localisation

Milieu d'implantation : en écart

Références cadastrales : 1732. 2649, 2650, 2651, 2656, 2657, A, B, C, D ; 1809. C1 1061, 1062, 1054, 1051, 1052 ; 1870. C1 224, 225, 226, 227,228 ; 1935. C1 182, 184, 185, 186, 187, 188, 189, 190, 191, 192 ; 2008, C1, 182,184,185,186,187,188,189,190,191,192

Historique

La mappe sarde de Cléry, dressée en 1732, est le plus ancien document permettant d'avoir des informations sur cet édifice. Les Granges Longues sont alors divisées en 11 parcelles appartenant à 4 propriétaires différents (Pierre Attruz, Simon Biguet, Jean Biguet-Grand-Georges et François Biguet). Les 11 parcelles se partagent en 5 granges et 6 "plassages" soit des espaces couverts. Les granges sont toutes situées contre l'ancien chemin de Cléry à Verrens-Arvey. Les passages de la façade est ont peut-être été fermés au cours du XVIIIe s. puisque le cadastre napoléonien dressé en 1809 puis le premier cadastre français de 1870 ne laissent apparaître que 5 parcelles. C'est en tout cas au XIXe s. que le cercle des propriétaires s'élargit comme en atteste les matrices cadastrales qui citent parmi les propriétaires, différentes branches de Biguet, mais également des Peissel, des Palluel et des Sibuet. L'origine des Granges Longues est cependant difficile à déterminer. On sait toutefois qu'un incendie ravagea, en 1677, le village des Biguet situé au nord de l'église. Les pertes furent telles que les familles furent exemptées d'impôts pendant 5 ans. Or en 1732, 3 des 4 propriétaires sont des Biguet. Les granges étant un important facteur d'incendie, les habitants de ce village ont peut-être alors décidé de mettre leur fourrage dans des bâtiments à l'écart des habitations et regroupés près de la route pour en faciliter l'accès et ne pas trop empiéter sur les terres agricoles du plateau environnant.

Période(s) principale(s) : 4e quart 17e siècle (?)

Dates : 1677 (daté par travaux historiques)

Description

Les Granges Longues se composent d'une succession de petits bâtiments accolés. Le long de l'ancienne route de Cléry à Verrens-Arvey les façades forment un alignement homogène contrairement à la façade est, plus composite et formant des retours. Cette configuration est probablement liée au fait que les granges primitives étaient à l'ouest alors que les parties est résultent de modifications successives ayant probablement eu lieu dans le courant du XVIIIe s. Les rez-de-chaussées sont occupés par des étables dans les parties maçonnées tandis que l'extrémité nord, fermée par un bardage bois et l'extrémité sud formant un espace couvert, sont des lieux de stockage. Les parties hautes situées sous le toit servaient de fenil et sont en partie fermées par un bardage bois. Les murs principalement construits en moellons de schiste sont parfois en

partie repris en moellons de ciment. Les encadrements témoignent de nombreux remaniements. Généralement en pierre de taille et parfois en bois, il sont souvent constitués d'éléments de remploi qui peuvent être de matériaux (calcaire blanc, calcaire marbrier) et d'époques différentes (taille à angle droit, taille avec chamfrein, boucharde inégale). Le toit en demi-croupe est couvert de tôles ondulées ou nervurées selon les parties. Les charpentes sont multiples et accolées les unes aux autres. Une partie de la toiture a d'ailleurs été surélevée sur un lot afin de faciliter le chargement du foin avec un monte foin mécanique.

Éléments descriptifs

Matériau(x) du gros-oeuvre, mise en oeuvre et revêtement : schiste ; calcaire ; bois ; calcaire marbrier ; ciment ; bois ; enduit ; moellon ; pierre de taille

Matériau(x) de couverture : tôle ondulée, tôle nervurée

Type(s) de couverture : demi-croupe

Typologies et état de conservation

État de conservation : remanié, mauvais état

Statut, intérêt et protection

Les Granges Longues, succession de petites écuries-granges accolées les unes aux autres, sous un même toit et à l'écart du village constituent une singularité de la commune de Cléry et plus largement de la région.

Statut de la propriété : propriété privée

Références documentaires

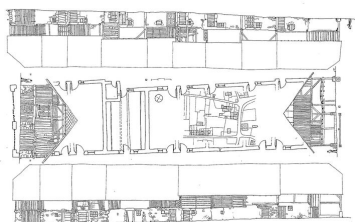
Documents d'archive

- **AD Savoie. Série C 2627. Livre des numéros suivi de la Mappe Sarde de Cléry-Frontenex**
AD Savoie. Série C 2627. Livre des numéros suivi de la Mappe Sarde de Cléry-Frontenex
- **AD Savoie. Série 3P 1290 et 1291 Matrice des propriétés non bâties en 1873**
AD Savoie. Série 3P 1290 et 1291 Matrice des propriétés non bâties en 1873
- **Regards sur l'architecture et les paysages du massif des Bauges.1999. Ecole d'Architecture de**
Regards sur l'architecture et les paysages du massif des Bauges.1999. Ecole d'Architecture de Grenoble.
Parc naturel régional du Massif des Bauges.

Bibliographie

- **BERGERET-JEANNET, Louis. Histoire de Cléry-Frontenex des origines à 1794 Chambéry : Gentil, 1914.**
BERGERET-JEANNET, Louis. **Histoire de Cléry-Frontenex des origines à 1794** Chambéry : Gentil, 1914.
235 p.
p. 132

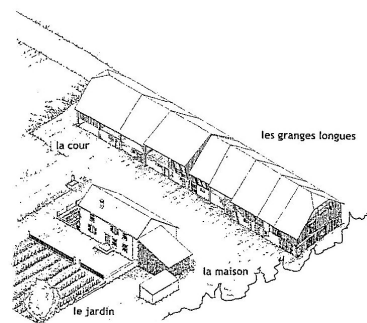
Illustrations



Plan au sol et relevé des façades.
Phot. Jérôme Daviet



Dessin de la façade est.
Phot. Jérôme Daviet
IVR82_20107304011NUCA



IVR82_20107304012NUCA



Vue de la façade ouest
le long de la route.
Phot. Jérôme Daviet
IVR82_20107304007NUCA



Vue de la façade est.
Phot. Jérôme Daviet
IVR82_20107304008NUCA

Vue axonométrique des granges.
Phot. Jérôme Daviet
IVR82_20107304013NUCA



Vue de la façade est depuis le nord.
Phot. Jérôme Daviet
IVR82_20107304001NUCA



Détail de la façade est.
Phot. Jérôme Daviet
IVR82_20107304003NUCA



Partie nord de la façade est.
Phot. Jérôme Daviet
IVR82_20107304009NUCA



Vue de la partie
couverte en façade sud.
Phot. Jérôme Daviet
IVR82_20107304002NUCA



Détail d'encadrements en marbre.
Phot. Jérôme Daviet
IVR82_20107304010NUCA



Encadrement de porte avec linteau
bois et piedroits de rempli.
Phot. Jérôme Daviet
IVR82_20107304004NUCA



Détail de la charpente.
Phot. Jérôme Daviet
IVR82_20107304005NUCA



Juxtaposition de charpente
et surélévation de toiture.
Phot. Jérôme Daviet
IVR82_20107304006NUCA

Dossiers liés

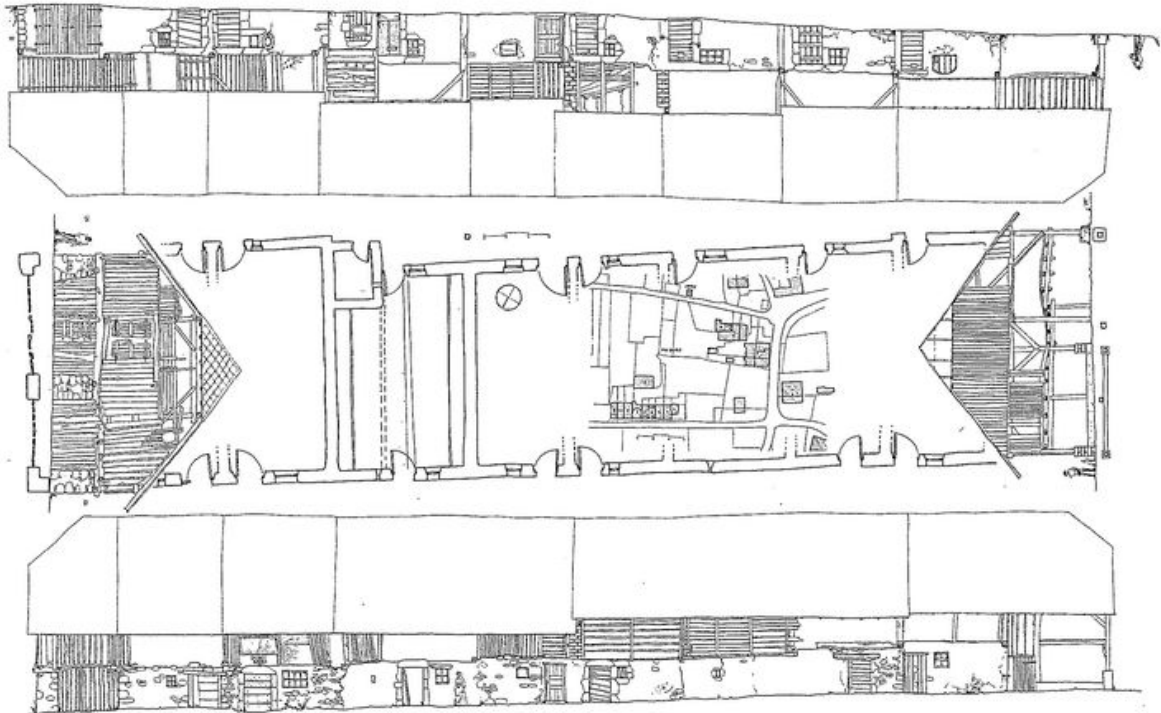
Dossiers de synthèse :

Présentation de la Haute-Combe (IA73003114)

Oeuvre(s) contenue(s) :

Auteur(s) du dossier : Jérôme Daviet

Copyright(s) : © Région Rhône-Alpes, Inventaire général du patrimoine culturel ; © Parc naturel régional du Massif des Bauges

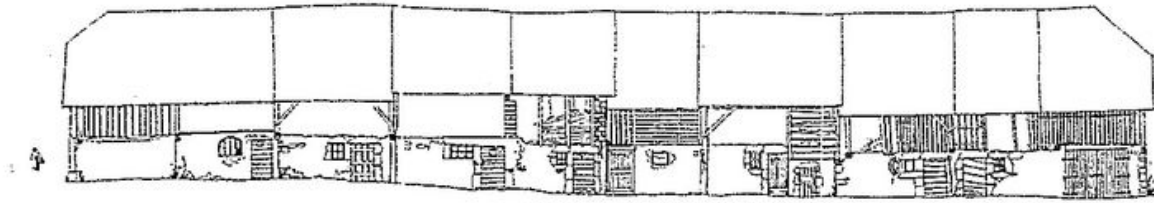


Plan au sol et relevé des façades.

IVR82_20107304012NUCA

Auteur de l'illustration : Jérôme Daviet

© Région Rhône-Alpes, Inventaire général du patrimoine culturel ; © Parc naturel régional du Massif des Bauges
reproduction soumise à autorisation du titulaire des droits d'exploitation

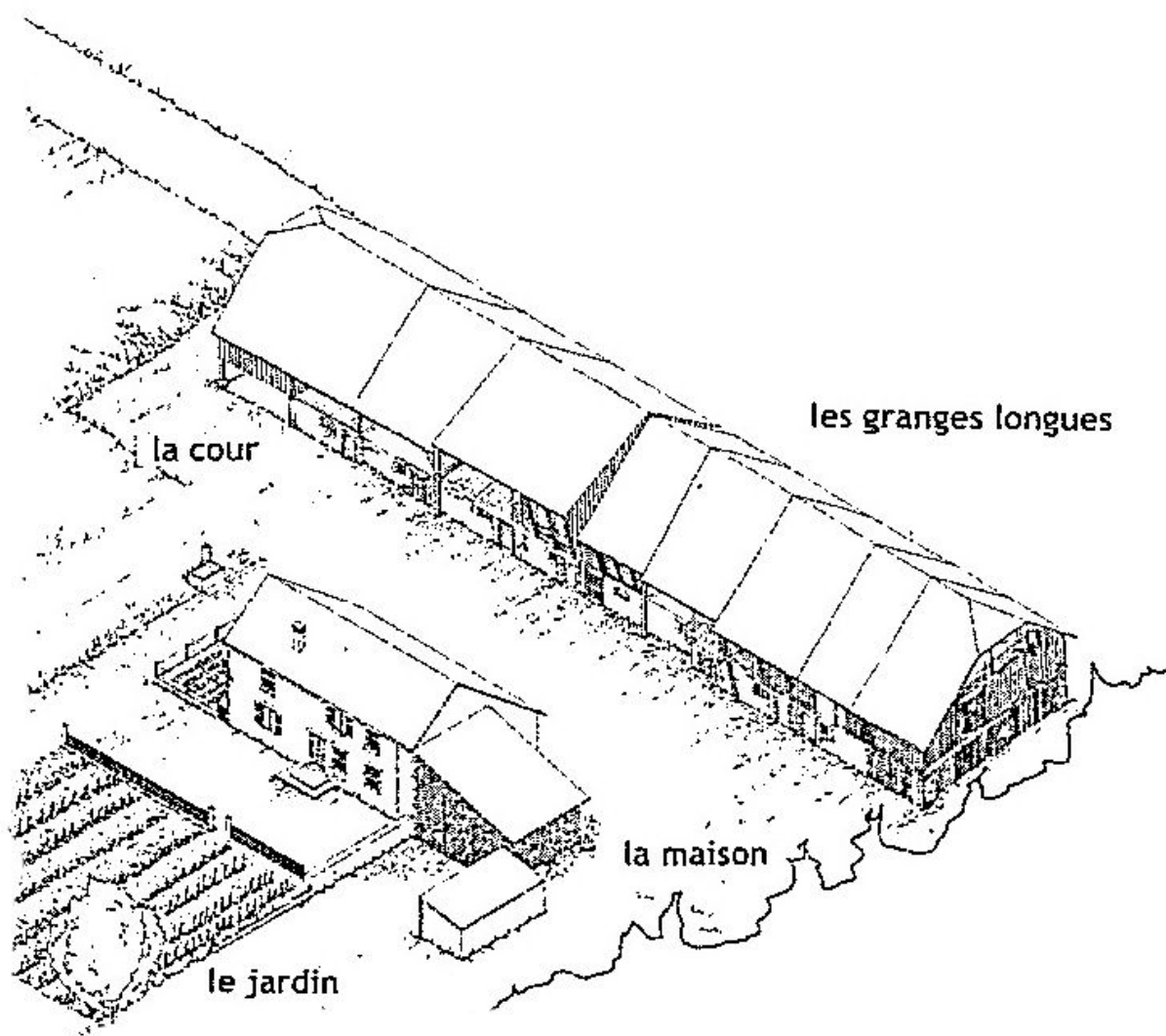


Dessin de la façade est.

IVR82_20107304011NUCA

Auteur de l'illustration : Jérôme Daviet

© Région Rhône-Alpes, Inventaire général du patrimoine culturel ; © Parc naturel régional du Massif des Bauges
reproduction soumise à autorisation du titulaire des droits d'exploitation



Vue axonométrique des granges.

IVR82_20107304013NUCA

Auteur de l'illustration : Jérôme Daviet

© Région Rhône-Alpes, Inventaire général du patrimoine culturel ; © Parc naturel régional du Massif des Bauges
reproduction soumise à autorisation du titulaire des droits d'exploitation



Vue de la façade ouest le long de la route.

IVR82_20107304007NUCA

Auteur de l'illustration : Jérôme Daviet

© Région Rhône-Alpes, Inventaire général du patrimoine culturel ; © Parc naturel régional du Massif des Bauges
reproduction soumise à autorisation du titulaire des droits d'exploitation



Vue de la façade est.

IVR82_20107304008NUCA

Auteur de l'illustration : Jérôme Daviet

© Région Rhône-Alpes, Inventaire général du patrimoine culturel ; © Parc naturel régional du Massif des Bauges
reproduction soumise à autorisation du titulaire des droits d'exploitation



Vue de la façade est depuis le nord.

IVR82_20107304001NUCA

Auteur de l'illustration : Jérôme Daviet

© Région Rhône-Alpes, Inventaire général du patrimoine culturel ; © Parc naturel régional du Massif des Bauges
reproduction soumise à autorisation du titulaire des droits d'exploitation



Détail de la façade est.

IVR82_20107304003NUCA

Auteur de l'illustration : Jérôme Daviet

© Région Rhône-Alpes, Inventaire général du patrimoine culturel ; © Parc naturel régional du Massif des Bauges
reproduction soumise à autorisation du titulaire des droits d'exploitation



Partie nord de la façade est.

IVR82_20107304009NUCA

Auteur de l'illustration : Jérôme Daviet

© Région Rhône-Alpes, Inventaire général du patrimoine culturel ; © Parc naturel régional du Massif des Bauges
reproduction soumise à autorisation du titulaire des droits d'exploitation



Vue de la partie couverte en façade sud.

IVR82_20107304002NUCA

Auteur de l'illustration : Jérôme Daviet

© Région Rhône-Alpes, Inventaire général du patrimoine culturel ; © Parc naturel régional du Massif des Bauges
reproduction soumise à autorisation du titulaire des droits d'exploitation



Détail d'encadrements en marbre.

IVR82_20107304010NUCA

Auteur de l'illustration : Jérôme Daviet

© Région Rhône-Alpes, Inventaire général du patrimoine culturel ; © Parc naturel régional du Massif des Bauges
reproduction soumise à autorisation du titulaire des droits d'exploitation



Encadrement de porte avec linteau bois et piedroits de rempli.

IVR82_20107304004NUCA

Auteur de l'illustration : Jérôme Daviet

© Région Rhône-Alpes, Inventaire général du patrimoine culturel ; © Parc naturel régional du Massif des Bauges
reproduction soumise à autorisation du titulaire des droits d'exploitation



Détail de la charpente.

IVR82_20107304005NUCA

Auteur de l'illustration : Jérôme Daviet

© Région Rhône-Alpes, Inventaire général du patrimoine culturel ; © Parc naturel régional du Massif des Bauges
reproduction soumise à autorisation du titulaire des droits d'exploitation



Juxtaposition de charpente et surélévation de toiture.

IVR82_20107304006NUCA

Auteur de l'illustration : Jérôme Daviet

© Région Rhône-Alpes, Inventaire général du patrimoine culturel ; © Parc naturel régional du Massif des Bauges
reproduction soumise à autorisation du titulaire des droits d'exploitation