Rhône-Alpes, Savoie
Fréterive
Le four Chef-lieu

Moulin à huile Janin puis Siméon puis Miguet actuellement sans affectation

Références du dossier

Numéro de dossier : IA73003437
Date de l'enquête initiale : 2014
Date(s) de rédaction : 2014
Cadre de l'étude : enquête thématique départementale Patrimoine hydraulique des Pays de Savoie
Degré d'étude : recensé

Désignation

Dénomination : moulin à huile

Compléments de localisation

Milieu d'implantation : bâti lâche
Réseau hydrographique : Canal des usines ; bassin-versant Isère inférieure-Val Gelon
Références cadastrales : 2014, ZI, 96

Historique

Un plan de 1865, nous apprend que le moulin à huile appartient à François Janin (FR.AD073, 81S44). Le moulin Janin est mentionné dans le tableau sur l'utilisation agricole et industrielle des cours d'eau réalisé par les Ponts et chaussées en 1889. Le site apparaît sur le premier cadastre français de 1891 (Section D, feuille 3, parcelle 462). A cette date, le bâtiment abrite un moulin à farine et un moulin à huile exploité par Joseph Siméon. Par la suite, le moulin appartient à la famille Miguet. Actuellement, le site est sans affectation.

Période(s) principale(s) : 3e quart 19e siècle (), 4e quart 19e siècle ()
Dates : 1865 (daté par source), 1891 (daté par source)

Description

Le site est implanté en rive droite du canal des usines (une dérivation du ruisseau de Rafoux complétée par le ruisseau de Montplan). Actuellement, il est sans affectation. Il est construit en pierre.

Eléments descriptifs

Matériau(x) du gros-oeuvre, mise en oeuvre et revêtement : pierre
Couvrements :
Énergies : énergie hydraulique

Typologies et état de conservation

État de conservation : menacé

Statut, intérêt et protection

La commune de Fréterive fait partie du PNR des Bauges.
Le moulin était le premier d'une succession d'artifices hydrauliques installés le long du canal des usines.

Statut de la propriété : propriété privée

Références documentaires

Documents d'archive

- **FR.AD073, L1008, 1809.**
  FR.AD073, L1008, Cadastre napoléonien, Fréterive, section D, feuille unique, 1809.
  AD Savoie : L1008

- **FR.AD073, 81S44, Fréterive, 1861-1952.**
  FR.AD073, 81S44, Ponts et chaussées, service hydraulique, Fréterive, Affaires diverses, 1861-1952.
  AD Savoie : 81S44

- **FR.AD073, 35SPC7, 1876-1909.**
  FR.AD073, 35SPC7, Ponts et chaussées, service hydraulique, Comptabilité, statistiques et affaires diverses (classement par année), 1876-1909.
  AD Savoie : 35SPC7

- **FR.AD073, 3P 7134, 1891.**
  FR.AD073, 3P 7134, Premier cadastre français, Fréterive, Section D, feuille 3, 1891.
  AD Savoie : 3P 7134

- **FR.AD073, 3P 7135, 1935/1988.**
  FR.AD073, 3P 7135, mise à jour en 1988 du cadastre rénové, Fréterive, Section D, feuille 3, 1935/1988.
  AD Savoie : 3P 7135

Bibliographie

- **H.Barthélémy, Anciens moulins en Combe de Savoie, 2014.**
  H.Barthélémy, Anciens moulins en Combe de Savoie et bas Val d'Arly, Cahier du Vieux Conflans, n°175, Société des Amis du Vieux Conflans, Albertville, 2014.
  CDP Savoie

Illustrations

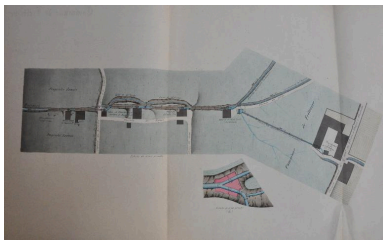

Plan des artifices de la commune, 1865 (FR.AD073, 81SPC44).
Autr. Clara Bérelle
IVR82_20147302804NUCA

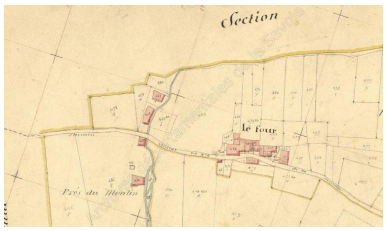

Premier cadastre français, Fréterive, 1891, Section D, feuille 3 (FR.AD073, 3P 7134).
Autr. Clara Bérelle
IVR82_20147302805NUCA

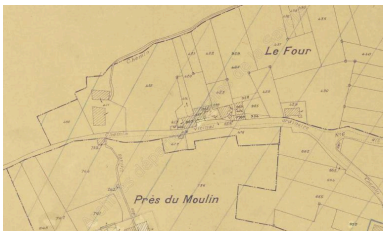

Cadastre rénové, Fréterive, 1935/1988, Section D, feuille 3 (FR.AD073, 3P 7135).
Autr. Clara Bérelle
IVR82_20147302806NUCA

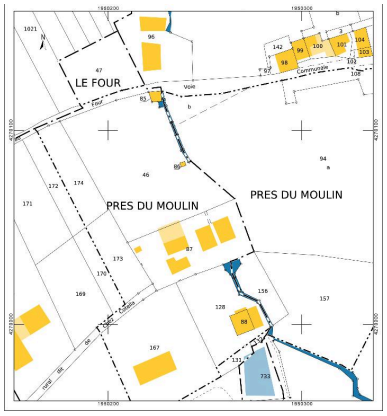

Cadastre actuel, 2014.
Autr. Clara Bérelle
IVR82_20147302807NUCA

Vue du site.
Phot. Clara Bérelle
IVR82_20147302808NUCA

Dossiers liés

Dossiers de synthèse :
Patrimoine hydraulique de la Savoie : présentation de l'étude départementale (IA00141274) Rhône-Alpes, Savoie, Savoie
Oeuvre(s) contenue(s) :
Oeuvre(s) en rapport :
Paysage du bassin-versant de l'Isère inférieure et du Val Gelon (IA73003401) Aiton, Albertville, Allondaz, Arbin, Arvillard, Betton-Bettonet, Bonvillard, Bourget-en-Huile, Bourgneuf, Chamousset, Chamoux-sur-Gelon, Champ-Laurent, Châteauneuf, Chignin, Cléry, Coise-Saint-Jean-Pied-Gauthier, Cruet, Détrier, Étable, Francin, Fréterive, Frontenex, Gilly-sur-Isère, Grésy-sur-Isère, Grignon, Hauteville, La Chapelle-Blanche, La Chavanne, La Croix-de-la-Rochette, La Rochette, La Table, La Trinité, Laissaud, Le Pontet, Le Verneil, Les Marches, Les Mollettes, Mercury, Montailleur, Montendry, Monthion, Montmélian, Myans, Notre-Dame-des-Millières, Pallud, Planaise, Plancherine, Presle, Rotherens, Sainte-Hélène-du-Lac, Sainte-Hélène-sur-Isère, Saint-Jean-de-la-Porte, Saint-Jeoire-Prieuré, Saint-Pierre-d'Albigny, Saint-Pierre-de-Soucy, Saint-Vital, Tournon, Verrens-Arvey, Villard-d'Héry, Villard-Léger, Villard-Sallet, Villaroux.

Auteur(s) du dossier : Clara Bérelle
Copyright(s) : © Région Rhône-Alpes, Inventaire général du patrimoine culturel ; © Assemblée des Pays de Savoie

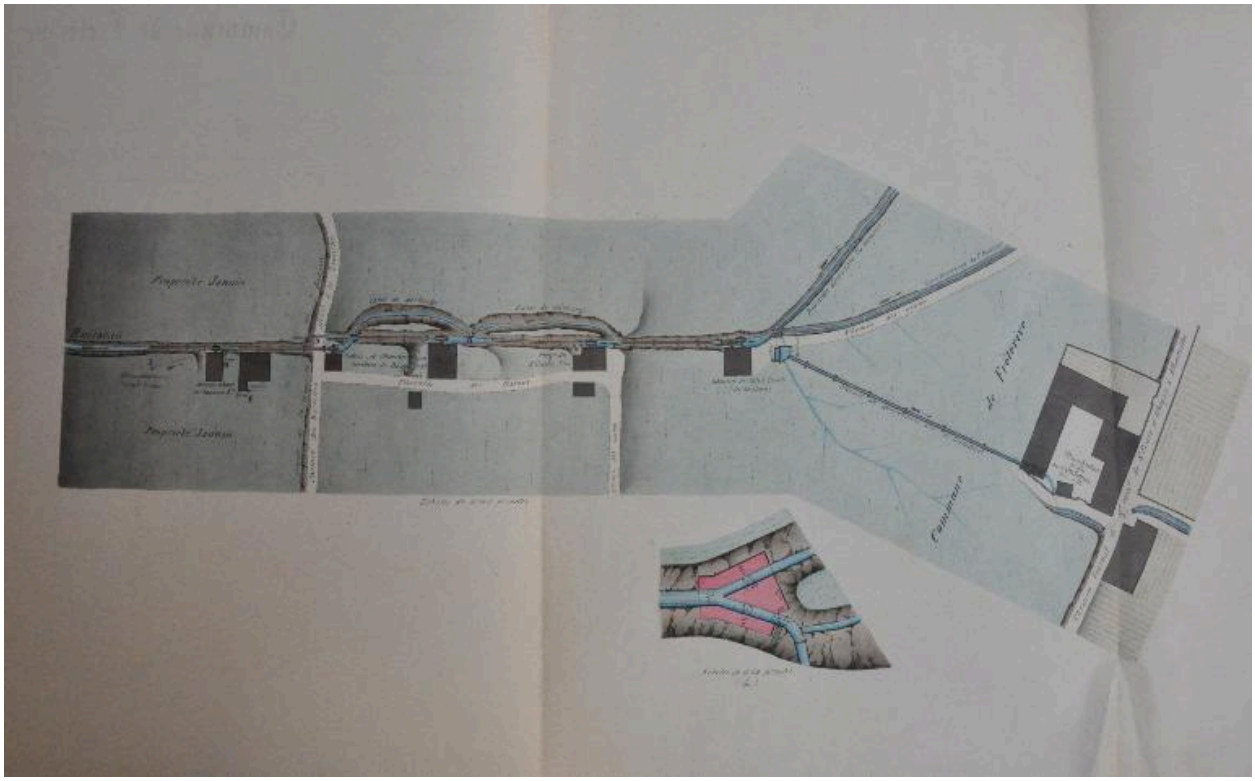

Plan des artifices de la commune, 1865 (FR.AD073, 81SPC44).

IVR82_20147302804NUCA
Auteur du document reproduit : Clara Bérelle
© Région Rhône-Alpes, Inventaire général du patrimoine culturel ; © Assemblée des Pays de Savoie ; © Archives départementales de la Savoie
reproduction soumise à autorisation du titulaire des droits d'exploitation

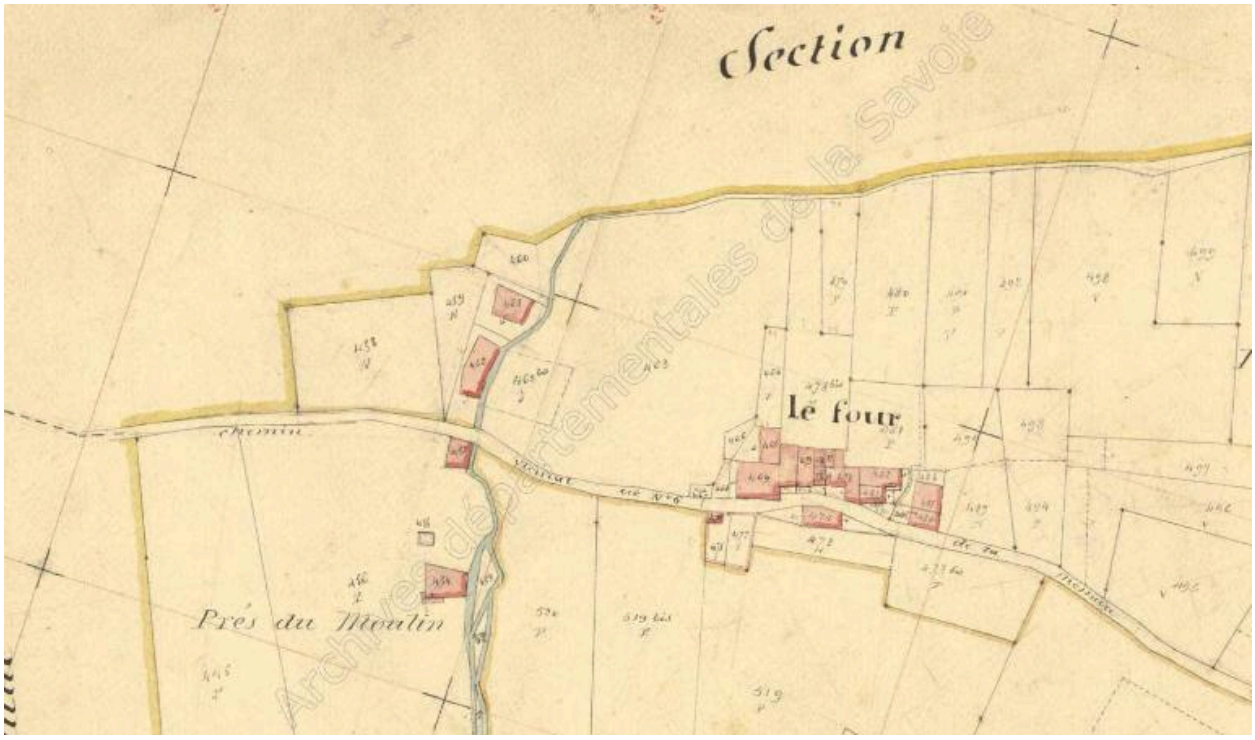

Premier cadastre français, Fréterive, 1891, Section D, feuille 3 (FR.AD073, 3P 7134).

IVR82_20147302805NUCA
Auteur du document reproduit : Clara Bérelle
© Région Rhône-Alpes, Inventaire général du patrimoine culturel ; © Assemblée des Pays de Savoie ; © Archives départementales de la Savoie
reproduction soumise à autorisation du titulaire des droits d'exploitation

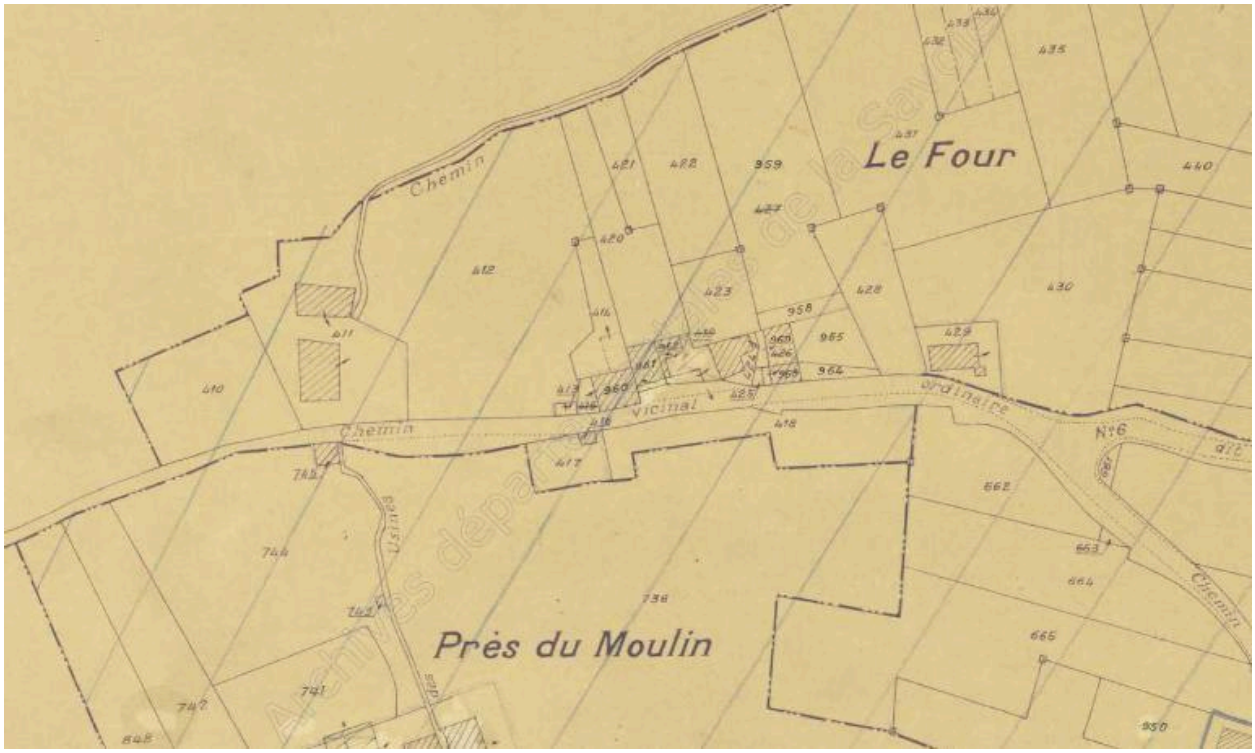

Cadastre rénové, Fréterive, 1935/1988, Section D, feuille 3 (FR.AD073, 3P 7135).

IVR82_20147302806NUCA
Auteur du document reproduit : Clara Bérelle
© Région Rhône-Alpes, Inventaire général du patrimoine culturel ; © Assemblée des Pays de Savoie ; © Archives départementales de la Savoie
reproduction soumise à autorisation du titulaire des droits d'exploitation

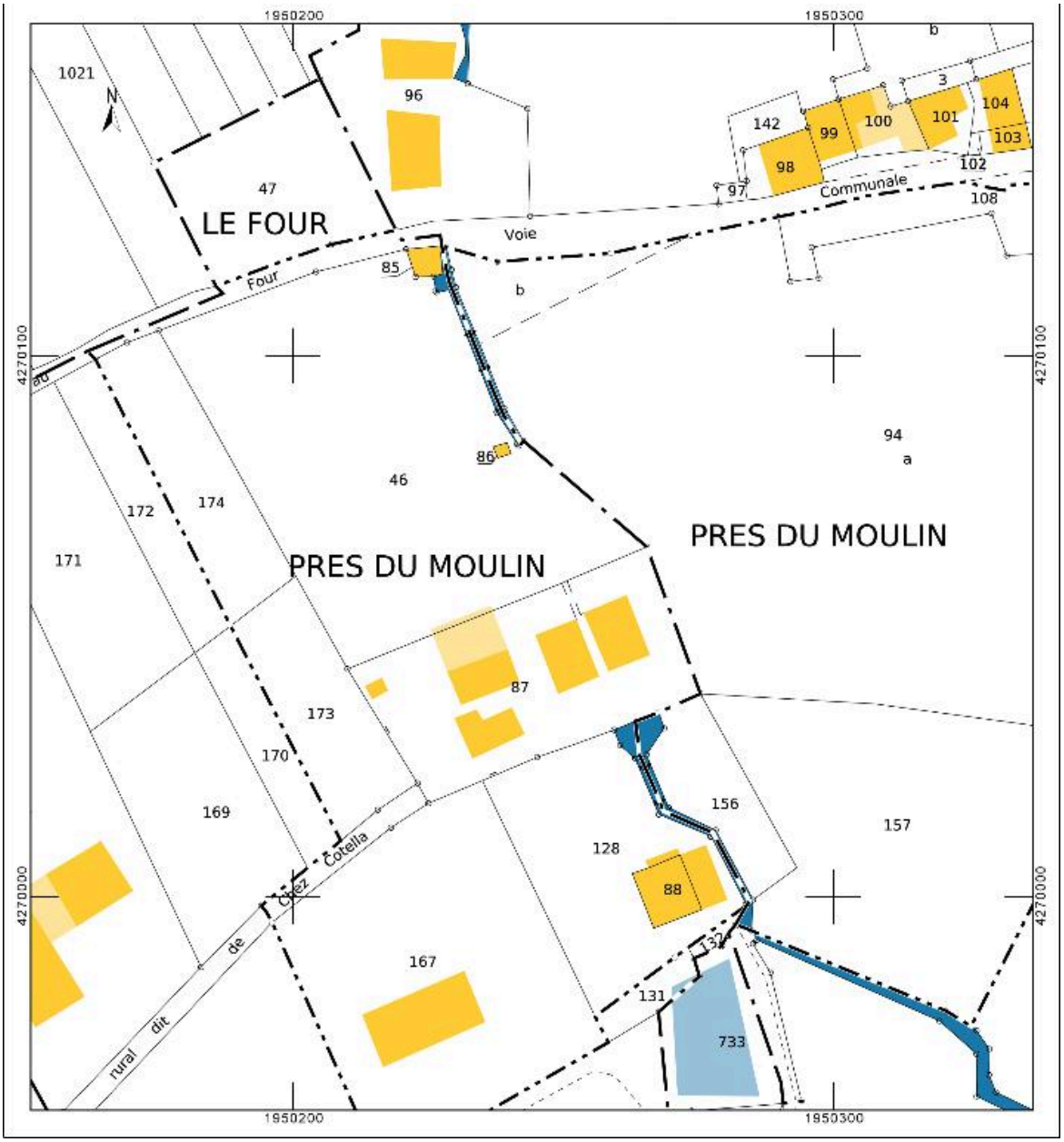

Cadastre actuel, 2014.

IVR82_20147302807NUCA
Auteur du document reproduit : Clara Bérelle
© Ministère des finances, CIDF, Service du cadastre
reproduction soumise à autorisation du titulaire des droits d'exploitation

Vue du site.

IVR82_20147302808NUCA
Auteur de l'illustration : Clara Bérelle
© Région Rhône-Alpes, Inventaire général du patrimoine culturel ; © Assemblée des Pays de Savoie
communication soumise à autorisation, reproduction soumise à autorisation