



Rhône-Alpes, Savoie  
Saint-Offenge-Dessous  
Huguets (les)  
chemin du Pré Coton

## Ferme

### Références du dossier

Numéro de dossier : IA73003710

Date de l'enquête initiale : 2014

Date(s) de rédaction : 2015

Cadre de l'étude : inventaire topographique Inventaire du Parc naturel régional du Massif des Bauges

Degré d'étude : étudié

### Désignation

Dénomination : ferme

### Compléments de localisation

Milieu d'implantation : en écart

Références cadastrales : 1732, section unique, 2181, 2182 ; 1880, B1, 168, 169. Lieu-dit intitulé le Zuguet en 1880. ; 2013, B1, 43

### Historique

Ferme présente sur le cadastre de 1732 (mappe sarde), puis sur le cadastre de 1882. Une partie du mur nord, au revers de la grange et de l'étable, a des marques de reprises. Ce mur correspond à un agrandissement arrière de ces espaces agricoles. Le linteau en arc segmentaire de la porte de grange a été refait en ciment au 20e siècle. La ferme a possédé 27 vaches à viande (l'exploitation a cessé vers 2000, renseignement oral). Elle a également eu jusqu'à 12 chevaux et poulains.

Période(s) principale(s) : 1ère moitié 18e siècle

### Description

Ferme à juxtaposition, avec logis au rez-de-chaussée surélevé et cave à l'étage de soubassement. Les murs sont en moellon de granite, enduits à la chaux à pierre vue. L'encadrement des baies est en pierre de taille, en calcaire ; les linteaux des portes de la grange et de l'étable sont en arc segmentaire. La toiture, à longs pans et demi-croupe en aval (à l'ouest), est couverte d'ardoises.

A l'étage de soubassement se trouve une cave, accessible par une porte percée dans la façade principale, orientée au sud. Au-dessus, au niveau du rez-de-chaussée surélevé, sont positionnées la cuisine et une chambre, séparées longitudinalement par une cloison en bois. Contre cette cloison est appuyée une large cheminée dont le linteau fait toute la largeur de la pièce. Au revers du foyer de la cheminée, se trouve une *chaudanne* (rétrécissement de la cloison permettant de chauffer, par rayonnement, l'espace se trouvant au revers du foyer) permettant de chauffer la chambre. La porte d'entrée de la cuisine, ouverte dans la façade principale, est flanquée d'une fenêtre sur sa gauche ; un potager en molasse est placé dans l'encadrement de la fenêtre, en partie basse. Un mur de refend sépare ces deux premiers espaces de deux chambres, chacune étant accessible par une porte aménagée dans les deux précédentes pièces.

A droite du logis se succèdent la grange et l'étable dont les doubles portes sont de hauteur différentes (plus haute pour la grange, et avec une fenêtre sur sa gauche pour l'étable). Deux ouvertures, aménagées dans leur mur mitoyen, permettaient d'y faire passer le foin pour charger les mangeoires des animaux.

### Eléments descriptifs

Matériau(x) du gros-oeuvre, mise en oeuvre et revêtement : calcaire, moellon, enduit partiel

Matériau(x) de couverture : ardoise

Étage(s) ou vaisseau(x) : étage de soubassement, rez-de-chaussée surélevé, comble à surcroît

Couvrements :

Type(s) de couverture : toit à longs pans, demi-croupe

### Typologies et état de conservation

Typologies : ferme à juxtaposition

État de conservation : désaffecté, mauvais état

### Statut, intérêt et protection

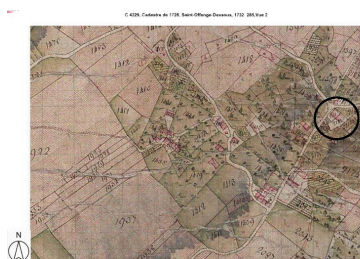
Statut de la propriété : propriété privée

### Données complémentaires

F-JDT-Fermes-Bauges

Mitoyenneté	Non
Pignon à redents	Non
Niche à statuette	Non
Cave à vin	Non
Alpage	Non
Grange	Non
Chai	Non
Scierie	Non
Pont	Non
Implantation dans la pente	perpendiculaire

### Illustrations



Plan de situation d'après le plan cadastral de 1732 (mappe Sarde).

Dess. Thierry Monnet  
IVR82\_20157302565NUD



Vue d'ensemble de trois-quart avant gauche.

Phot. Thierry Leroy  
IVR82\_20157303941NUCAQ




Vue d'ensemble de la ferme de trois quart avant droit.

Phot. Thierry Monnet  
IVR82\_20157302557NUCA



Vue d'ensemble intérieure de la cuisine et du potager sous la fenêtre.  
Phot. Thierry Leroy  
IVR82\_20157303952NUCAQ



Vue intérieure de la porte et de la fenêtre de la cuisine.  
Phot. Thierry Monnet  
IVR82\_20157302558NUCA



Vue d'ensemble de la fenêtre de la cuisine et du potager.  
Phot. Thierry Monnet  
IVR82\_20157302559NUCA



Vue d'ensemble de la cheminée adossée au mur de séparation entre la cuisine et la chambre.  
Phot. Thierry Monnet  
IVR82\_20157302560NUCA



Vue d'ensemble intérieure de la cuisine avec la cheminée.  
Phot. Thierry Leroy  
IVR82\_20157303945NUCQ



Vue du foyer de la cheminée.  
Phot. Thierry Monnet  
IVR82\_20157302561NUCA



Vue intérieure du  
conduit de la cheminée.  
Phot. Thierry Monnet  
IVR82\_20157302562NUCA



Vue d'ensemble de la  
chaudanne, côté chambre.  
Phot. Thierry Monnet  
IVR82\_20157302563NUCA



Placard mural.  
Phot. Thierry Monnet  
IVR82\_20157302564NUCA

## Dossiers liés

### Dossiers de synthèse :

Présentation de la commune de Saint-Offenge-Dessous (IA73003701) Rhône-Alpes, Savoie, Saint-Offenge-Dessous

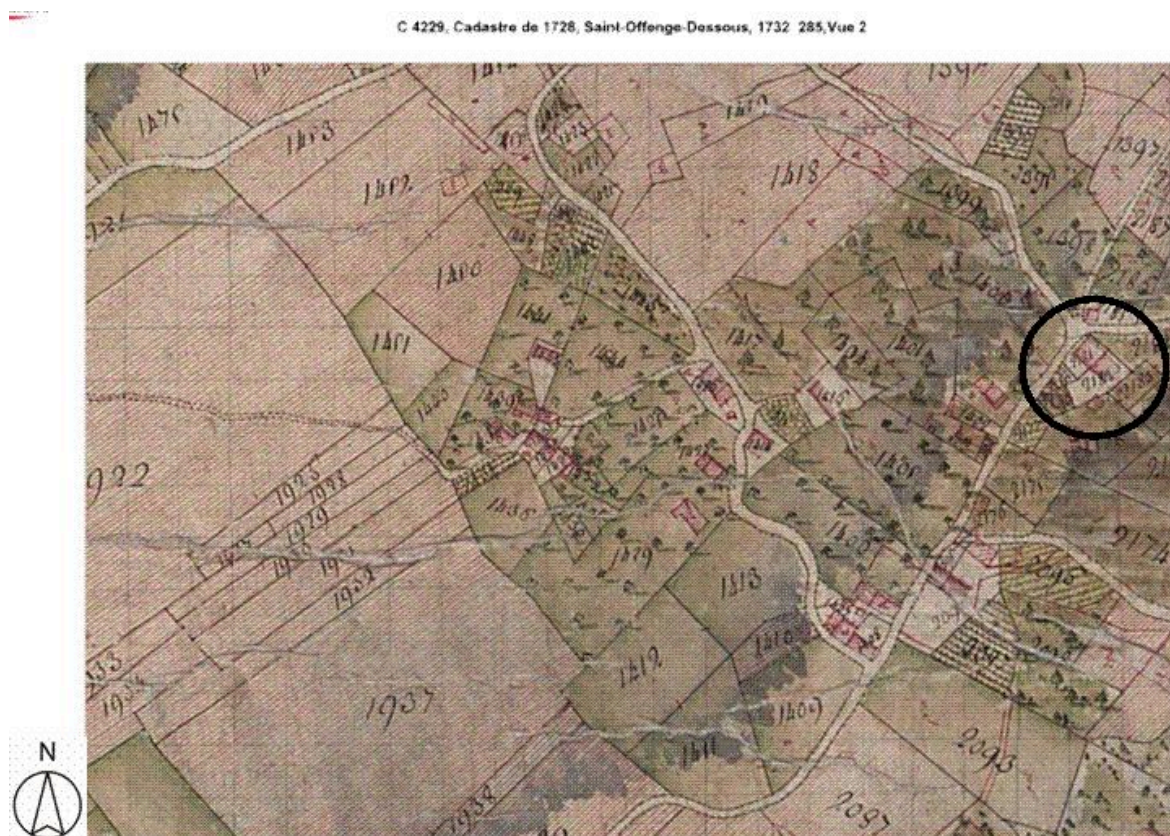
### Oeuvre(s) contenue(s) :

### Oeuvre(s) en rapport :

Écart des Huguets (IA73003748) Rhône-Alpes, Savoie, Saint-Offenge-Dessous

Auteur(s) du dossier : Thierry Monnet, Thierry Monnet, Caroline Guibaud

Copyright(s) : © Région Rhône-Alpes, Inventaire général du patrimoine culturel ; © Parc naturel régional du Massif des Bauges



Plan de situation d'après le plan cadastral de 1732 (mappe Sarde).

Référence du document reproduit :

- **AD Savoie. Série C : C 4229. Cadastre sarde de Chambéry : extrait Mappe n° 285. 1732**  
Cadastre sarde de Chambéry : extrait / 1 plan. copie après restauration. 1728. Papier maroufflé sur toile, aquarelle. (AD Savoie. C 4229, Mappe n°285).  
AD Savoie : C 4229

IVR82\_20157302565NUD

Auteur de l'illustration : Thierry Monnet

Date de prise de vue : 2014

Technique de relevé : relevé manuel ; Échelle : 1 : 2372

© Région Auvergne-Rhône-Alpes, Inventaire général du patrimoine culturel ; © Archives départementales de la Loire  
reproduction soumise à autorisation du titulaire des droits d'exploitation



Vue d'ensemble de trois-quart avant gauche.

IVR82\_20157303941NUCAQ

Auteur de l'illustration : Thierry Leroy

Date de prise de vue : 2015

© Région Auvergne-Rhône-Alpes, Inventaire général du patrimoine culturel ; © Parc naturel régional du Massif des Bauges

reproduction soumise à autorisation du titulaire des droits d'exploitation



Vue d'ensemble de la ferme de trois quart avant droit.

IVR82\_20157302557NUCA

Auteur de l'illustration : Thierry Monnet

Date de prise de vue : 2014

© Région Rhône-Alpes, Inventaire général du patrimoine culturel ; © Parc naturel régional du Massif des Bauges  
reproduction soumise à autorisation du titulaire des droits d'exploitation



Vue d'ensemble intérieure de la cuisine et du potager sous la fenêtre.

IVR82\_20157303952NUCAQ

Auteur de l'illustration : Thierry Leroy

Date de prise de vue : 2015

© Région Auvergne-Rhône-Alpes, Inventaire général du patrimoine culturel ; © Parc naturel régional du Massif des Bauges

reproduction soumise à autorisation du titulaire des droits d'exploitation





Vue intérieure de la porte et de la fenêtre de la cuisine.

IVR82\_20157302558NUCA

Auteur de l'illustration : Thierry Monnet

Date de prise de vue : 2014

© Région Rhône-Alpes, Inventaire général du patrimoine culturel ; © Parc naturel régional du Massif des Bauges  
reproduction soumise à autorisation du titulaire des droits d'exploitation



Vue d'ensemble de la fenêtre de la cuisine et du potager.

IVR82\_20157302559NUCA

Auteur de l'illustration : Thierry Monnet

Date de prise de vue : 2014

© Région Rhône-Alpes, Inventaire général du patrimoine culturel ; © Parc naturel régional du Massif des Bauges  
reproduction soumise à autorisation du titulaire des droits d'exploitation



Vue d'ensemble de la cheminée adossée au mur de séparation entre la cuisine et la chambre.

IVR82\_20157302560NUCA

Auteur de l'illustration : Thierry Monnet

Date de prise de vue : 2014

© Région Rhône-Alpes, Inventaire général du patrimoine culturel ; © Parc naturel régional du Massif des Bauges  
reproduction soumise à autorisation du titulaire des droits d'exploitation



Vue d'ensemble intérieure de la cuisine avec la cheminée.

IVR82\_20157303945NUCQ

Auteur de l'illustration : Thierry Leroy

Date de prise de vue : 2015

© Région Auvergne-Rhône-Alpes, Inventaire général du patrimoine culturel ; © Parc naturel régional du Massif des Bauges

reproduction soumise à autorisation du titulaire des droits d'exploitation



Vue du foyer de la cheminée.

IVR82\_20157302561NUCA

Auteur de l'illustration : Thierry Monnet

Date de prise de vue : 2014

© Région Rhône-Alpes, Inventaire général du patrimoine culturel ; © Parc naturel régional du Massif des Bauges  
reproduction soumise à autorisation du titulaire des droits d'exploitation



Vue intérieure du conduit de la cheminée.

IVR82\_20157302562NUCA

Auteur de l'illustration : Thierry Monnet

Date de prise de vue : 2014

© Région Rhône-Alpes, Inventaire général du patrimoine culturel ; © Parc naturel régional du Massif des Bauges  
reproduction soumise à autorisation du titulaire des droits d'exploitation



Vue d'ensemble de la chaudanne, côté chambre.

IVR82\_20157302563NUCA

Auteur de l'illustration : Thierry Monnet

Date de prise de vue : 2014

© Région Rhône-Alpes, Inventaire général du patrimoine culturel ; © Parc naturel régional du Massif des Bauges  
reproduction soumise à autorisation du titulaire des droits d'exploitation



Placard mural.

IVR82\_20157302564NUCA

Auteur de l'illustration : Thierry Monnet

Date de prise de vue : 2014

© Région Rhône-Alpes, Inventaire général du patrimoine culturel ; © Parc naturel régional du Massif des Bauges  
reproduction soumise à autorisation du titulaire des droits d'exploitation